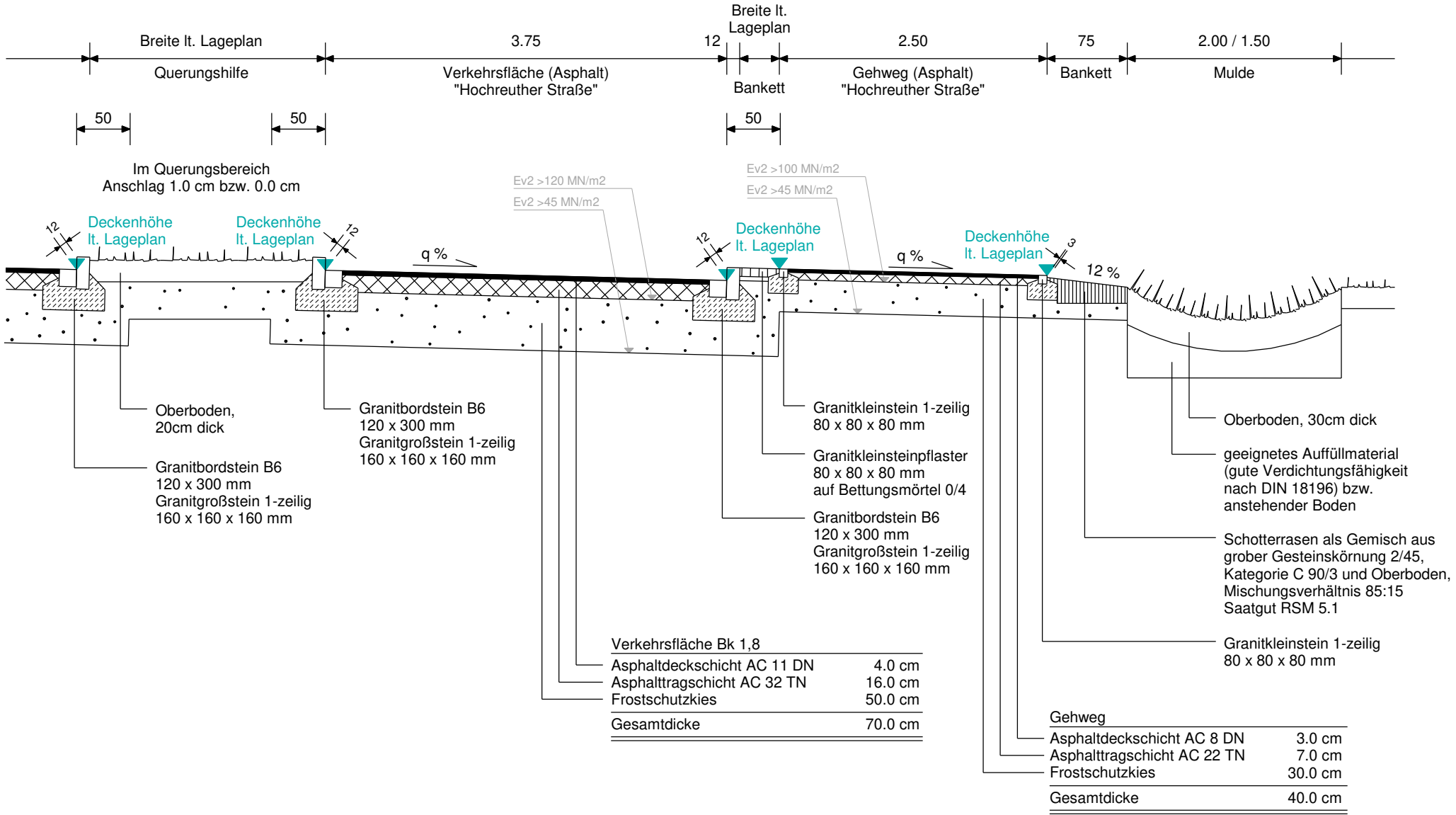
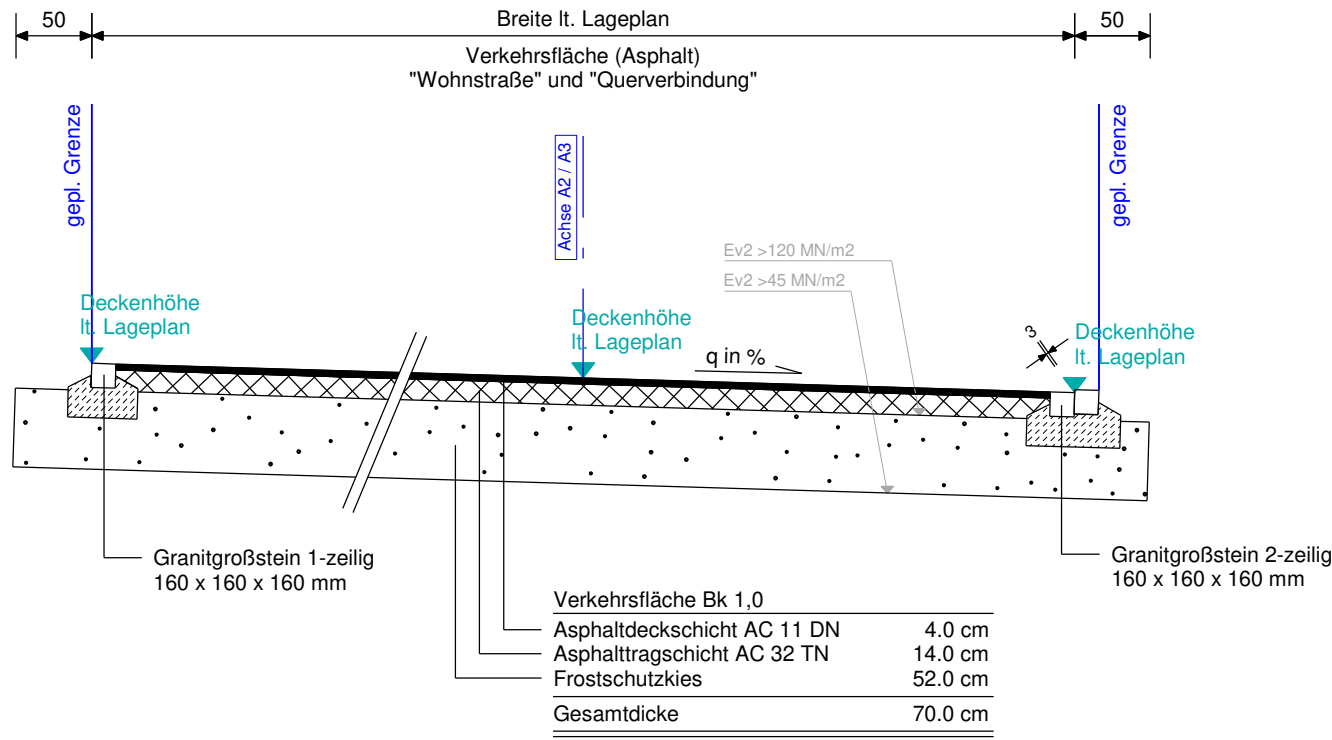


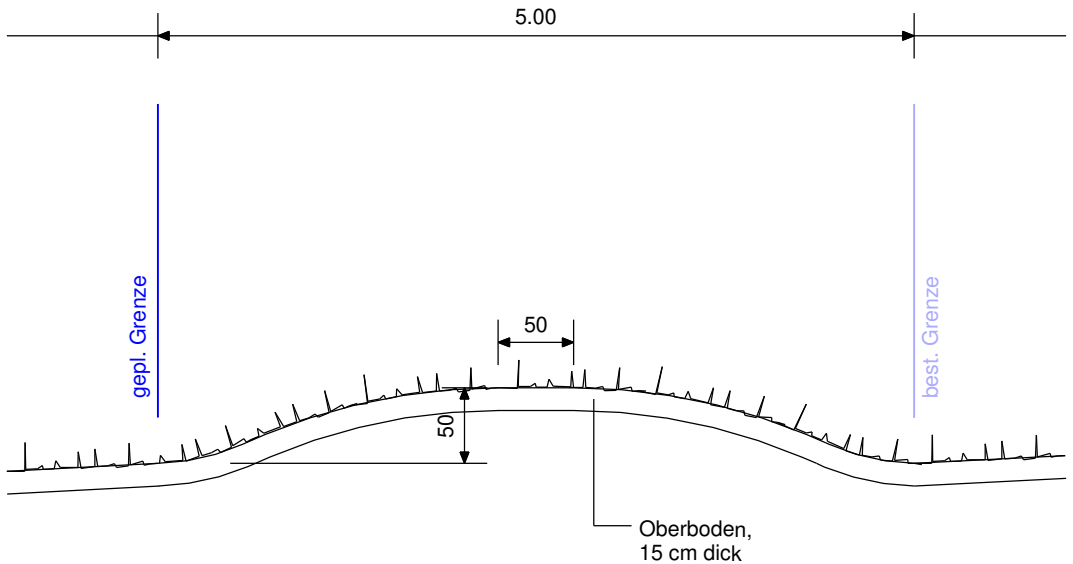
Regelquerschnitt "Hochreuther Straße" mit Gehweg und Querungshilfe



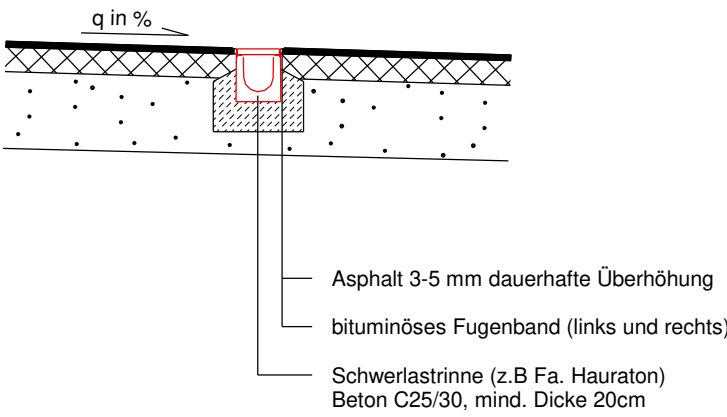
Regelquerschnitt "Wohnstraße"



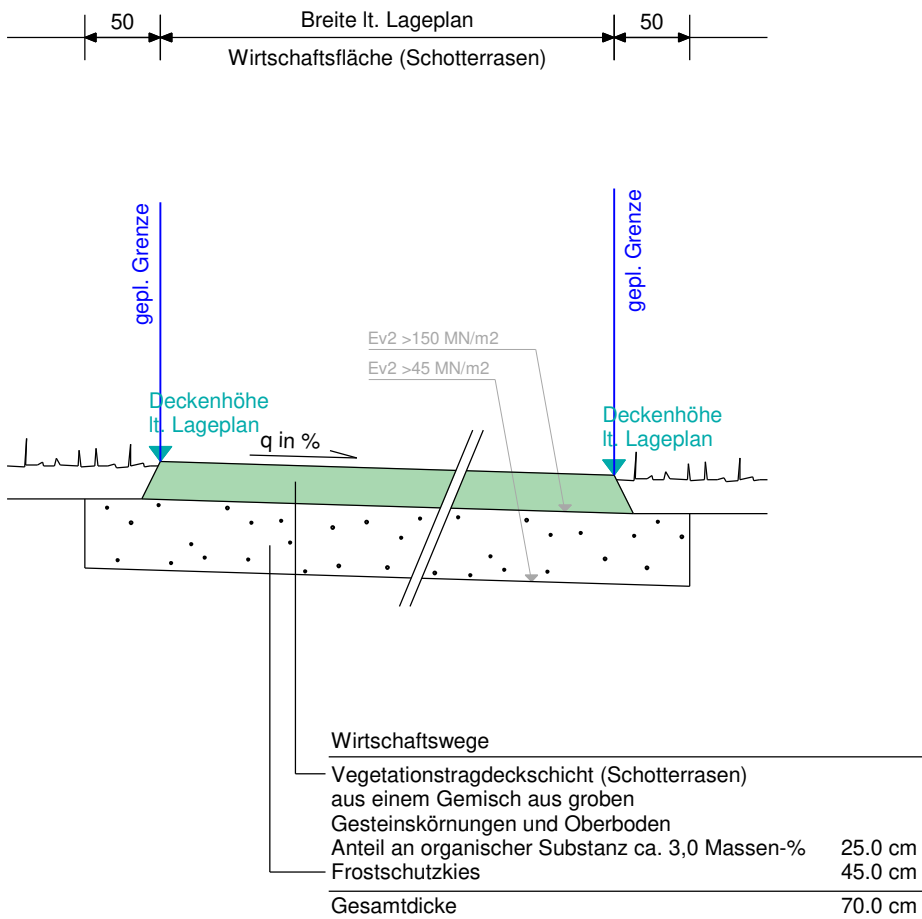
Regelquerschnitt "Wall"



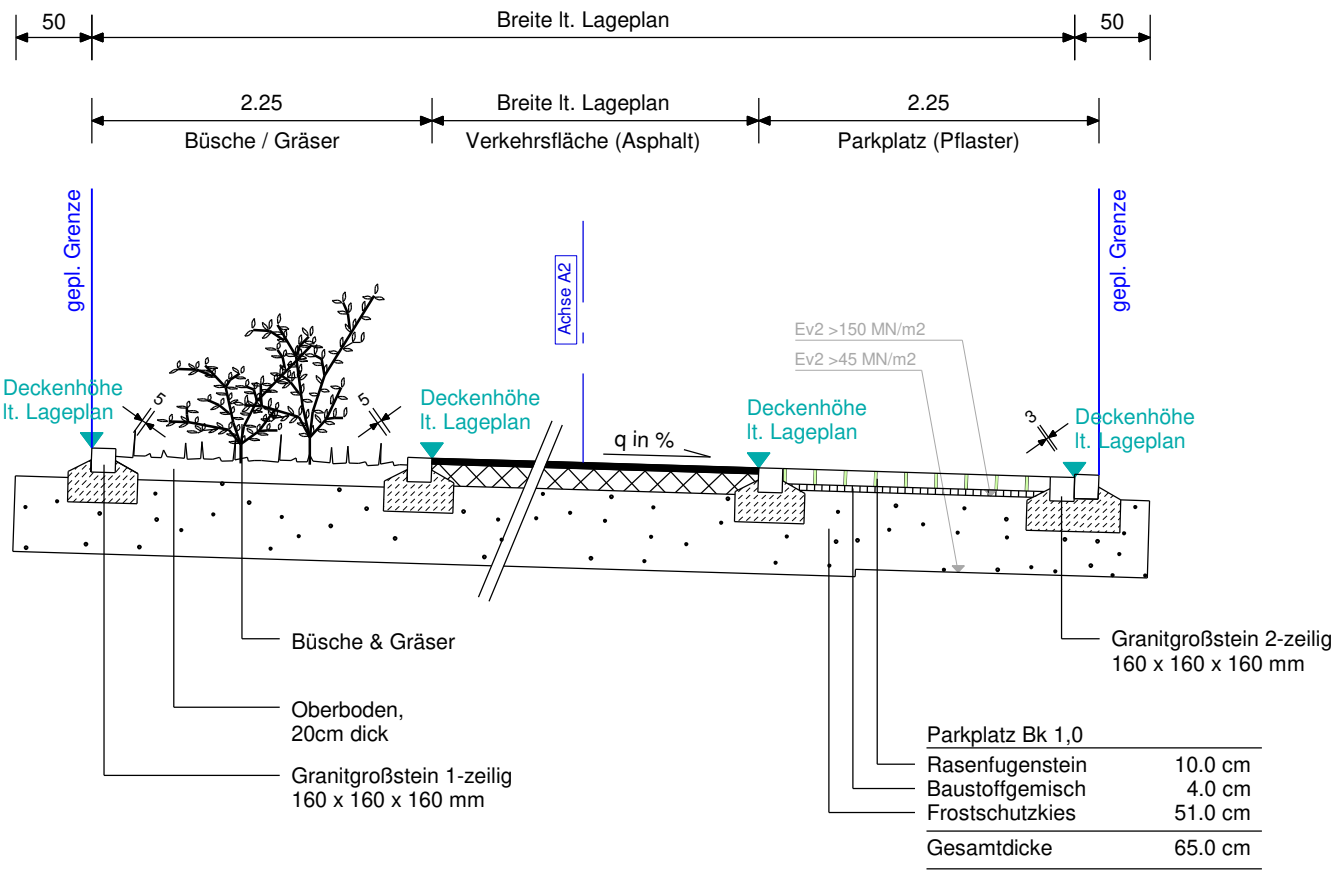
Regelquerschnitt "Schwerlastrinne"




Regelquerschnitt "Wirtschaftswege"



Regelquerschnitt "Wohnstraße" mit Bepflanzung und Parkplatz



| Index | Art der Änderung | Datum | Zeichen |
|-------|------------------|------------|---------|
| --- | Erstanfertigung | 11.07.2025 | Thurner |
| A | Aktualisierung | 11.12.2025 | Thurner |
| | | | |
| | | | |

| | | | |
|---|--|---|---------|
| PBG-S UG / PBG-N UG / PBG-W UG | | Projekt- / Plan Nr. 22363 / 200A | |
| | | RO-N3 | |
| Vorhaben- und Erschließungsplanung | | Datum | Zeichen |
| | | vermessen | |
| | | geplant | |
| Erschließung zum B-Plan Hochreuther Straße/ ehem. Grillo Parkplatz | | Regelquerschnitte | |
| | | Maßstab | 1 : 50 |
|  ctk-ing. Ingenieurbüro für Tief- und Straßenbau | | Landsberg, den 11.12.2025 | |
| Christian Thurner Dipl.-Ing. (FH) | | tel 08191.9370245 thurner@ctk-ing.de | |
| | | St.-Ulrich-Platz 6 86899 Landsberg a. L. | |
| Dieser Plan ist durch Unterschrift des Bauherrn zur Ausführung freigegeben: | | | |
| Ort, Datum | | | |
| Diese Zeichnung darf ohne ausdrückliche Genehmigung des Verfassers weder vervielfältigt, noch dritten Personen im Original oder als Kopie ausgehändigt werden. Eigentümer- und Urheberrechte vorbehalten. | | | |