MVV-Fahrplan

Landkreis Weilheim-Schongau

2025

mvv-auskunft.de

Münchner VerkehrsVerbund

WEILHEIM-SCHONGAU
VERBUNDLANDKREIS IM MVV

ab 01.01.2025

Vorwort der Landrätin

Liebe Mitbürgerinnen, liebe Mitbürger, sehr verehrte Gäste unseres Landkreises!

Mit dem neuen Fahrplanheft möchten wir Sie wieder kompetent und ausführlich über das Verkehrsangebot im Landkreis Weilheim-Schongau und der angrenzenden Nachbarlandkreise informieren. Sie finden darin alle Angebote des öffentlichen Personennahverkehrs kompakt, übersichtlich und aktuell zusammengefasst.

Ab 1. Januar 2025 ist es soweit! Der Landkreis Weilheim-Schongau wird Teil des Münchner Verkehrs- und Tarifverbunds (MVV). Nachdem im Dezember 2023 bereits die „Kochelseebahn" in das Verbundgebiet des MVV integriert wurde, gilt der einheitliche MVV-Tarif nun auch in allen anderen Regionalzügen und Linienbussen im Landkreis.

Egal, ob es zum Fußballspiel nach München, zum Christkindlmarkt nach Bad Tölz oder zu Verwandten in die Nachbargemeinde geht – unterschiedliche Fahrscheine für Bus und Bahn gehören der Vergangenheit an. Auch gelegentliche Nutzerinnen und Nutzer ohne Zeitkarten, wie beispielsweise dem Deutschlandticket, profitieren somit. Mit dem 365€-Ticket können Schülerinnen und Schüler, sofern sie anspruchsberechtigt sind, sowie Auszubildende ab sofort günstig mobil sein.

Neben dem klassischen ÖPNV werden immer mehr auch sogenannte Bedarfsverkehre in den Blick genommen. Dieser Begriff beschreibt Mobilitätsangebote, die nur dann fahren, wenn sie im Vorfeld bestellt wurden. Ein intelligenter Algorithmus bündelt die angefragten Fahrtwünsche und errechnet daraus die effizienteste Route für das Fahrzeug. Mit dem Start des „Der Blaue Land Bus" am 1. November 2024 wurde ein erster wichtiger Schritt in diese Richtung getan. „Der Blaue Land Bus" ist ein Projekt des Landkreises Garmisch-Partenkirchen, an dem sich der Landkreis Weilheim-Schongau zusammen mit den Gemeinden Obersöchering und Eglfing beteiligt. Den Bürgerinnen und Bürgern im Blauen Land ermöglicht dieses Angebot durch App-basierte oder telefonische Buchung von Minibussen Flexibilität und Mobilität zugleich.

Auch wenn im ÖPNV nicht immer alles reibungslos verläuft und den Fahrgästen sowie den Verkehrsunternehmen dabei einiges abverlangt wird, blicken wir mit Freude und Spannung auf die zukünftigen Entwicklungen. Wir sehen es weiterhin als unser gemeinsames Ziel, den öffentlichen Nahverkehr zu fördern und zu stärken. Ich lade alle Bürgerinnen und Bürger herzlich ein, auch im kommenden Jahr den ÖPNV intensiv zu nutzen und damit einen Beitrag für den Klimaschutz und die Mobilitätswende zu leisten.

In diesem Sinne wünsche ich Ihnen eine interessante Lektüre und allzeit eine gute Fahrt durch unseren herrlichen Pfaffenwinkel und darüber hinaus.

Ihre **Andrea Jochner-Weiß, Landrätin**

Herausgeber: Landratsamt Weilheim-Schongau, Pütrichstraße 8, 82362 Weilheim i. OB | **Auflage:** 7.500 | **Redaktionsschluss:** 01.11.2024
Redaktion und Layout: Münchner Verkehrs- und Tarifverbund GmbH (MVV), Team Marketing/Print, Thierschstraße 2, 80538 München
Titelbild: Animation und Illustration, Manuela Buske, Berlin
Druck: Druckerei Molnar, Blumenstraße 26, 82407 Wielenbach

1 **Vorwort der Landrätin**

2 **MVV-Fahrplan für den Landkreis Weilheim-Schongau**
Jahresfahrplan 2025 gültig ab 15. Dezember 2024 bis 13. Dezember 2025

3 **Kontaktstellen**
Landratsamt, MVV und S-Bahn

4 – 5 **MVV-Linien im Landkreis Weilheim-Schongau**
Übersicht: Linien der S-Bahn, Regionalzug, und Bus

6 – 7 **MVV-Neuerungen im Landkreis Weilheim-Schongau**
Alle Neuerungen und Veränderungen im Liniennetz des Landkreises, detailliert beschrieben pro Linie

ab 8 **MVV easy**
Die wichtigesten Infos zum MVV-Tarif, den wichtigesten Tickets und zur MVV-Auskunft

ab 20 **MVV-Haltestellen im Landkreis, Fahr- und Streckenpläne sowie Verkehrsunternehmen**
Die Kontaktdaten des Verkehrsunternehmens der jeweiligen Linie finden Sie stets rechts unterhalb des Fahrplans.

Fahrpläne in diesem Heft

- S-Bahn ab 28
- RegionalZug ab 40
- RegionalBus ab 62

Foto: Adobe Stock

Fragen rund um den öffentlichen Nahverkehr im Landkreis und im Münchner VerkehrsVerbund?

Hier finden Sie die wichtigsten Kontaktstellen:

Foto: DB

MVV | Münchner Verkehrs- und Tarifverbund GmbH

Münchner Verkehrs- und Tarifverbund GmbH (MVV)
Thierschstraße 2, 80538 München
mvv-muenchen.de

MVV-Infohotline
(089) 41 42 43 44
Persönlicher Kontakt und Auskunft von *Montag bis Freitag 7 bis 17 Uhr*.
Per mail erreichen Sie den MVV unter:
info@mvv-muenchen.de

DB
Bahn München

DB Regio AG
S-Bahn München
Orleansplatz 9 a, 81667 München

Service-Dialog S-Bahn
(089) 20 35 50 00
Persönlicher Kontakt und Auskunft von *Montag bis Freitag 7 bis 20 Uhr*. Per Mail erreichen Sie die S-Bahn unter:
service-dialog@bahn.de

Landratsamt Weilheim-Schongau
Pütrichstraße 8
www.weilheim-schongau.de/landratsamt
poststelle@lra-wm.bayern.de

Mit dem MVV zum Landratsamt
Vom Bahnhof Weilheim erreichen Sie das Landratsamt innerhalb von 10 Minuten zu Fuß oder über die nächstgelegene Haltestelle „Bürgerheim“.

Vermittlung (0881) 681 - 0

Öffnungszeiten Landratsamt

Montag - Freitag	8.00 bis 12.00 Uhr
Dienstag auch	14.00 bis 16.00 Uhr
Donnerstag auch	14.00 bis 18.00 Uhr

Anregungen und Wünsche zum ÖPNV
Im Landratsamt nehmen wir gerne Ihre Wünsche und Anregungen entgegen. Schreiben Sie uns eine Mail an:
poststelle@lra-wm.bayern.de

MVV-Linien im Landkreisfahrplan Weilheim-Schongau

S-Bahn

S6 Tutzing - Starnberg - München (- Zorneding - Ebersberg)
S8 Herrsching - München - Flughafen München

R Regionalzug (RegionalBahn und RegionalExpress)

Aufgeführt sind in den MVV integrierte RE- und RB-Strecken, welche durch den Landkreis Weilheim-Schongau verkehren. Außerhalb des Landkreises sind nur bedeutsame Haltestellen mit wichtigen Umsteigemöglichkeiten (z. B. S- oder U-Bahn) aufgeführt.

R **RegionalExpress RE 61 und RegionalBahn RB 6 RB 65**
München Hbf - Tutzing - Weilheim - Huglfing (- Garmisch-P. - Mittenwald)
RB 66 München Hbf - Starnberg - Tutzing - Seeshaupt - Penzberg - Kochel
RB 67 (Augsburg - Mering -) Schmiechen - Geltendorf - Weilheim - Schongau

BUS MVV-Busse im Landkreis (ExpressBus und RegionalBus)

Der MVV-Raum wächst. Mit der Ausdehnung auf den gesamten Landkreis Weilheim-Schongau gilt der MVV-Tarif somit auf zahlreichen neuen Linien, die bislang außerhalb des MVV-Gebietes und seines Tarifes lagen. Mit der Erweiterung ändern sich auch die Liniennummern: bis auf wenige Ausnahmen folgt die Linienbezeichnung nun dem dreistelligen MVV-Nummernkonzept.

373		RegionalBus	Seeshaupt R - Münsing - Wolfratshausen S
374		RegionalBus	Penzberg R - Beuerberg - Königsdorf - Wolfratshausen S
394	bisher 9613	RegionalBus	Penzberg - Benediktbeuern - Kochel R - Schlehdorf
812	bisher 22 / 9824	RegionalBus	Landsberg am Lech R - Denklingen - Schongau R
891	bisher 95 / 9650	RegionalBus	Weilheim R - Dießen R - Utting - Eching am Ammersee
911	bisher 1	StadtBus	**Weilheim West:** Bf R - Hallenbad - Ammerschule - Frühlingstr. - Bf R
912	bisher 2	StadtBus	**Weilheim Ost:** Bf R - Krankenhaus - Friedhof - Bf R
913	bisher 3	StadtBus	**Weilheim Süd:** Bf R - Hallenbad - Prälatenweg - Weinhartstr. - Bf R
914	bisher 4	StadtBus	**Weilheim Nord:** Bf R - Einkaufspark - Unterhausen - Einkaufspark - Bf R
931	bisher 9651	RegionalBus	Weilheim R - Peißenberg - Echelsbacher Brücke - Steingaden - Schlauch (- Füssen)
932	bisher 9602	RegionalBus	Weilheim R - Marnbach - Eberfing - Marnbach - Weilheim R
934	bisher 9654	RegionalBus	Weilheim R - Obersöchering - Habach - Penzberg R
935	bisher 9655	RegionalBus	Weilheim R - Seeshaupt R - Penzberg R
936	bisher 9656	RegionalBus	Weilheim R - Peißenberg - Schongau R
937	bisher 9600	RegionalBus	Weilheim R - Wielenbach - Wilzhofen - Tutzing S R
940	bisher 1A	StadtBus	**Penzberg:** Bf R - Steigenberg - Roche - Neue Heimat - Bf R
941	bisher 1B	StadtBus	**Penzberg:** Bahnhof R - Neue Heimat - Roche - Steigenberg - Bahnhof R
942	bisher 2	StadtBus	**Penzberg:** Im Dittenried - Bahnhof R - Freiheit - Maxkron - Kurfürst-Max-Siedlung
944	bisher 4	StadtBus	**Penzberg:** Im Dittenried - Bahnübergang R - Zentrum - Roche
947	bisher 9617	RegionalBus	Penzberg R - Iffeldorf R - Habach - Sindelsdorf - Penzberg R
948	bisher 9614	RegionalBus	Penzberg R - Seeshaupt R - Tutzing S R
952	bisher 21 / 9652	RegionalBus:	Weilheim R - Wessobrunn - Rott - Pürgen - Landsberg R
953	bisher 9653	RegionalBus	Weilheim R - Wielenbach - Wilzhofen - Pähl - Herrsching S
980	bisher 9820	StadtBus	**Schongau:** Bahnhof R - Rathaus - Beethovenstraße - Marktoberdorfer Straße - Bahnhof R
981	bisher 9821	RegionalBus	Schongau R - Bernbeuren - Lechbruck - Prem - Steingaden
982	bisher 9822	RegionalBus	Schongau R - Peiting - Rottenbuch - Echelsbacher Brücke - Steingaden
984	bisher 9604	RegionalBus	Tauting - Huglfing - Oberhausen - Peißenberg R
985	bisher 9827	RegionalBus	Herzogsägmühle - Peiting R - Herzogsägmühle
986	bisher 80 / 9826	RegionalBus	Schongau R - Herzogsägmühle (- Birkland - Apfeldorf)
987	bisher 9657	RegionalBus	Schongau R - Altenstadt - Schwabsoien - Sachsenried - Ingenried
989	bisher 9659	RegionalBus	Schongau R - Altenstadt - Hohenfurch - Schongau R
9601		RegionalBus	Weilheim R - Huglfing R - Untereglfing - Ober- / Untersöchering (- Uffing - Murnau)
9606		RegionalBus	(Garmisch-Partenkirchen -) Echelsbacher Brücke - Wieskirche - Steingaden - Schlauch (- Füssen)
9620		RegionalBus	Murnau - Riegsee - Obersöchering - Hofheim - Murnau
9631 / 9641		RegionalBus	Murnau - Eglfing/Kirnberg
9643		RegionalBus	Schlehdorf - Sindelsdorf - Untersöchering (- Murnau) / Sindelsdorf - Penzberg R - Iffeldorf R
OVG53		RegionalBus	(Marktoberdorf -) Reisgang - Bernbeuren - Lechbruck
OVG72		RegionalBus	(Füssen - Roßhaupten -) Lechbruck - Steingaden
OVG73		RegionalBus	(Füssen -) Schlauch - Steingaden - Echelsbacher Brücke

MVV-Neuerungen im Landkreis Weilheim-Schongau

R RegionalZug (RegionalBahn und RegionalExpress)

RE 61 RE 62 RB 6 RB 60 RB 65 RB 66 RB 67

Regionalzugangebot im Landkreis Weilheim-Schongau

Jetzt zum MVV-Tarif: Alle im Landkreis Weilheim-Schongau verkehrenden Regionalzüge (RB und RE) können ab dem 01.01.2025 mit MVV-Tickets genutzt werden.

Details zu den Linienverläufen finden Sie im Linienverzeichnis auf Seite 4 dieses Heftes.

BUS Busse im Landkreis (ExpressBus und RegionalBus)

Hinweise zu den neuen Liniennummern finden Sie im Linienverzeichnis des Landkreises Weilheim-Schongau auf den Seiten 4 und 5. Die neuen Liniennummern sowie die nachfolgend beschriebenen Änderungen gelten zum Fahrplanwechsel ab dem 15.12.2024. Der MVV-Tarif gilt ab 01.01.2025.

Die Haltestelle „Weilheim, Mittel-/ Förderschule“ wird in zwei separate Haltestellen aufgeteilt. Die beiden Haltestellen tragen den Namen „Weilheim, Förderzentrum“ und „Weilheim, Mittelschule“. Dies betrifft die Linien 891, 931 - 937, 952, 953 und 9601.

394 934 935 947

Bereich Stadt Penzberg

Neuer Samstagsverkehr: Die Fahrpläne der Linien 394, 934, 935 und 947 an Samstagen wurden neu konzipiert, um den Wegfall des StadtBus-Verkehrs in Penzberg an Samstagen auszugleichen.

812

Schongau - Denklingen - Fuchstal - Landsberg

Zusätzliche Haltestellen: Die Fahrt um 13.18 Uhr ab Schongau, Lechenbauerstraße bedient innerhalb Schongaus vier zusätzliche Haltestestellen.

911 912 913 914

StadtBus Weilheim

Kein StadtBus an Sonn- und Feiertagen: Mangels Nachfrage wird der Betrieb der vier StadtBus-Linien 911, 912, 913 und 914 in Weilheim an Sonn- und Feiertagen eingestellt.

935

Weilheim - Seeshaupt - Penzberg

Neuer Halt am frühen Morgen: Die Fahrt um 5.36 Uhr ab Weilheim nach Penzberg hält künftig auch an der Haltestelle Hübschmühle um 5.49 Uhr.

Neue Zeitlage am Samstag: Die beiden Fahrten am Samstag fahren in einer neuen Zeitlage, bitte beachten Sie die Fahrpläne.

Neue Halte an Schultagen: Die Fahrt um 16.17 Uhr ab Weilheim nach Penzberg hält an Schultagen jetzt auch in Eberfing und Gossenhofen. Alle nachfolgenden Haltestellen werden dadurch um 8 Minuten später bedient.

937

Tutzing - Weilheim

Ferienfahrten entfallen: Die Fahrt um 6.27 Uhr ab Tutzing nach Haunshofen sowie um 6.38 Uhr ab Haunshofen nach Tutzing entfallen.

In den Ferien früher: Die bisherige Fahrt um 7.18 Uhr ab Tutzing nach Weilheim fährt künftig bereits um 7 Uhr ab.

Neuer Halt: Die Fahrt um 7.48 Uhr ab Tutzing bedient künftig auch die Haltestelle Wielenbach, Rathaus.

953

Herrsching - Pähl - Weilheim

Nur noch zum Aussteigen: Die Fahrt um 8.05 Uhr ab Pähl bedient alle Halte ab Wilzhofen nur noch zum Aussteigen.

Neue Halte: Die Fahrt um 12 Uhr ab Herrsching bedient zusätzlich die Haltestelle Wielenbach Rathaus und endet künftig in Weilheim an der Haltestelle Mittlerer Graben.

Halte in Pähl entfallen: Die Fahrt um 7.35 Uhr ab Weilheim bedient in Pähl künftig nur noch die Haltestellen Gasthof Post und Turnhalle.

Neue Halte in Wielenbach: Die Fahrt um 11.12 Uhr ab Weilheim bedient künftig in Wielenbach auch die Haltestellen Nord und Rathaus.

981

Schongau - Bruggen - Lechbruck - Steingaden

Anpassungen im Minutenbereich: Mehrere Fahrten wurden im Minutenbereich angepasst.

Fahrt endet früher: Die Fahrt um 6.25 Uhr ab Prem endet an Schultagen an der Haltestelle „Schongau, Lechenbauer Straße“.

Fahrt verlängert: Die Fahrt um 6.45 Uhr ab Bernried (Burggen) wird bis Schongau Bahnhof verlängert.

989

Schongau - Altenstadt - Hohenfurch

Fahrten entfallen: Die Fahrten um 9 und 10 Uhr ab Schongau Bahnhof zum Krankenhaus entfallen. In der Gegegenrichtung entfallen künftig die beiden Fahrten um 9.43 und 10.43 Uhr ab Schongau Krankenhaus zum Bahnhof.

OVG72 OVG73 981

Haltestelle Gründl Lechbrücke

Einschränkungen wegen Bauarbeiten: Wegen Bauarbeiten an der Lechbrücke entfällt diese Haltestelle voraussichtlich im Jahr 2025. Bitte weichen Sie auf die Haltestellen Gründl, Premer Straße oder Gründl, Lechbrucker Straße aus.

MVV easy – MVV-Auskunft für Web & MVV-App

Sie wollen öffentliche Verkehrsmittel im MVV nutzen und wünschen sich Hilfe? Mit der kostenlosen ‚MVV-Auskunft' für Web & MVV-App wird ÖPNV zum Kinderspiel - Ticketkauf inklusive!

Die MVV-Auskunft - Fahrtauskunft, Tickets und mehr

Die digitale MVV-Auskunft ist rund um die Uhr für Sie verfügbar und bietet vielfältige Services. Es gibt sie in zwei Varianten:

Fürs Web (PC und Laptop)

- *unter: mvv-auskunft.de*
- Fahrtauskunft: voller Funktionsumfang
- Ticketshop: nur Tageskarten
- bei kleinen Bildschirmen angepasste Darstellung mit reduzierter Funktion

Für Smartphones in der MVV-App

- Fahrtauskunft: großer Funktionsumfang
- Ticketshop: große Auswahl für einzelne, häufige oder regelmäßige Fahrten; mit Deutschland-Ticket
- Zahlmethode: PayPal, Apple Pay, Google Pay, Sepa, Kreditkarte
- für Apple iOS, Android (Google, Huawei, Amazon)

Hauptfunktionen

- Fahrtauskunft (von Tür zu Tür)
- Berücksichtigung von Zwischenstopps, Fahrplanänderungen & Störungen
- Pünktlichkeits- & Auslastungsprognose
- Darstellung ganzer Linienwege
- Download von Fahrplänen
- spezieller 'Radroutenplaner'
- Verortung von Park & Ride Plätzen
- Verortung von Sharing-Verkehrsmitteln (Leihräder, Leih-Scooter etc.)
- Hinweise zu Großevents (z. B. Wiesn mit Weg zu Festzelten)

Sonderfunktion: Ticketshop

Hier können MVV-Tickets gekauft werden. In der Regel muss zuvor ein Konto mit gewünschtem Zahlungsmittel angelegt werden. Für einige Tickets/Zahlungsarten ist dies nicht erforderlich.

- *MVV-App:* Ticket wird in der App gespeichert und angezeigt
- *Laptop & PC:* Ticket wird gedruckt oder als PDF-Datei erzeugt

Sonderfunktion: Buchungstool für ‚On-Demand-Services' (ODS)

Zu gewissen Tageszeiten verkehren einige Nahverkehrsmittel nur auf Anfrage. In der MVV-Auskunft können Sie Ihren Bedarf für folgende ODS-Angebote anmelden.

- FLEX, FLEX*linie und* RufTaxi

Sonderfunktion: Sitzplatzreservierung

- BergBus - Reservierung ist Bedingung Infos unter *mvv-muenchen.de/bergbus*

MVV*swipe* – wischen und losfahren

MVV*swipe*

Die einfachste Art MVV-Tickets zu kaufen!

***MVVswipe** revolutioniert den Ticketkauf und sorgt bei Gelegenheitsfahrten für ein völlig neues Fahrelebnis. Voraussetzung: Ein Smartphone mit MVV-App.*

Mit **MVV*swipe*** startet 2025 die bequemste und einfachste Kaufmöglichkeit in der MVV-Geschichte. Sie ermöglicht gleichzeitig eine nie gekannte Flexibilität der Fahrtgestaltung unter Berücksichtigung des jeweils günstigsten Preises.

Der Clou: Dank **MVV*swipe*** müssen sich Fahrgäste *vor Fahrtbeginn für kein Ticket entscheiden* und sind somit völlig frei in der Wahl der MVV-Linien und des Fahrtweges. Es entfällt nicht nur der Ticketkauf vorab, sondern auch die Entwertung. Denn: *abgerechnet wird erst um 6.00 Uhr des Folgetages* - unter Berücksichtigung aller Fahrten.

Einfach ‚swipen' (wischen) und los

Ein Wischen (englisch: to swipe) über das Display des Smartphones genügt, schon ist der Zustieg (CheckIn) in der MVV-App haltestellengenau registriert.

Fahrt und Ausstieg

In der Folge werden die Ortungsdaten des Smartphones stetig mit **MVV*swipe*** geteilt, sodass die App stets weiß, wo sich der Fahrgast befindet. Gleichzeitig vermerkt das Programm im Hintergrund Umstiege und Stopps. Ein lückenloses Routing entsteht. Zum Ende der Fahrt informiert ein erneutes Wischen von **MVV*swipe*** über den Ausstieg (CheckOut).

Berechnung

Jeden Morgen um 6.00 Uhr erfolgt die finale Abrechnung aller Fahrten, die mit **MVV*swipe*** bis zu diesem Zeitpunkt unternommen wurden. Berechnungsgrundlage: der oder die jeweils günstigsten Tarife auf Basis der aufgezeichneten Wege. So kann bei mehreren Fahrten pro Tag ein *Kostenschutz* greifen: dann nämlich werden mehrere Einzeltickets automatisch zu einer günstigeren Tageskarte umgewandelt.

Bezahlung

Abgerechnet wird automatisch und bequem über die jeweils hinterlegte digitale Zahlweise. Der Beleg kommt per eMail.

Basis

Smartphone mit *MVV-App*

MVV easy – Einmaleins des MVV-Tarifs

Hier erfahren Sie, wie sich der Preis für ein MVV-Ticket errechnet. Eine Ausnahme bildet das ‚Deutschlandticket'. Es erlaubt die Nutzung aller ÖPNV-Verkehrsmittel zum Festpreis.

Tarifzonen - die Basis des MVV-Tarifs

MVV-Haltestellen sind Tarifzonen zugeordnet, um den nötigen *Geltungsbereich des Tickets* und somit den Preis zu bestimmen.

Stadt München als Kernzone Ⓜ

Die Stadt München sowie einige direkt angrenzende Landkreisgemeinden bilden mit Ⓜ das Zentrum aller Tarifzonen.

Umliegende Landkreise von ❶ bis ⓬

Um Ⓜ gruppieren sich lückenlos die Zonen ❶ ❷ ❸ ❹ ❺ ❻ ❼ ❽ ❾ ❿ ⓫ ⓬.

Tarifzonen als Grundlage: Der Geltungsbereich des Tickets

Die im Verlauf einer Fahrt befahrenen *Tarifzonen ergeben den Geltungsbereich, für welchen* das MVV-Ticket zu kaufen ist.
Je größer der Geltungsbereich, desto höher der Preis, je kleiner, desto niedriger.
Geltungsbereiche sind immer zusammenhängend zu wählen, auch wenn in einer Zone nicht gehalten wird.
Besonderheit: Bei der *Streifenkarte* wird der Geltungsbereich erst nach Kauf festgelegt.

Beispiele für Geltungsbereiche

Fahrt in Zone	nötiger Geltungsbereich
Ⓜ	Zone M
Ⓜ ❶ ❷	Zone M-2
❸	Zone 3
❽ ❾ ❿ ⓫	Zone 8-11

Beispielhafter Netzplan Ausschnitt mit Zonenangaben M bis 10

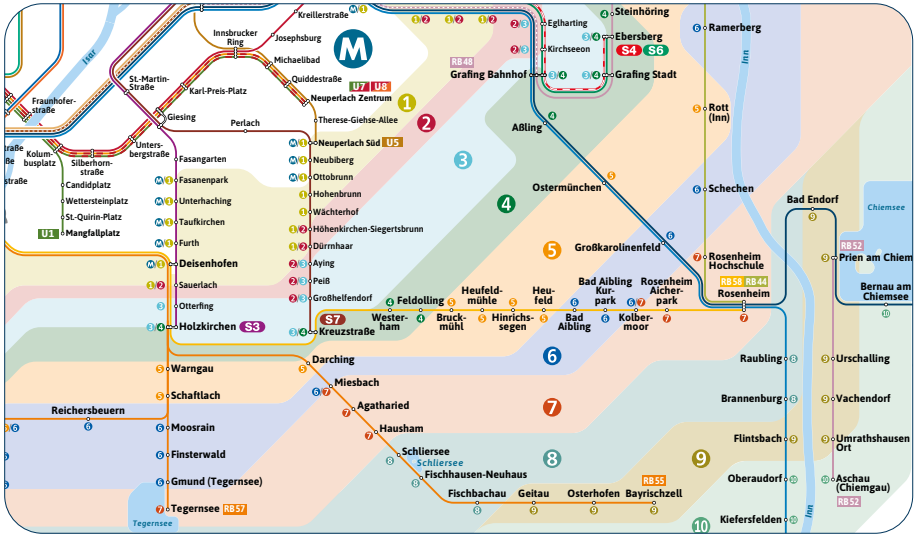

Wichtige Regelungen

Einzelticket & Streifenkarte

Einzelticket und Streifenkarte erlauben Fahrten in Richtung auf ein Ziel. Fahrtunterbrechungen innerhalb der Höchstfahrzeit möglich, aber keine Rund-/Rückfahrten. Auf dem Weg zum Ziel sind Umwege erlaubt, wenn sich alle befahrenen Haltestellen im Geltungsbereich befinden.

Bsp.: Start in Zone ❺
Umweg über Zone ❼
Ziel in Zone ❻
nötiger Geltungsbereich: *Zone 5-7*

Tages- & Zeitkarten

Diese Tickets gestatten im gewählten Geltungsbereich beliebig viele Fahrten, auch Rund- & Rückfahrten sowie die Mehrfachnutzung von Haltestellen. Ausnahme: Ausbildungstarif I & II.

‚Zwei-Zonen-Regel'

Je kleiner der Geltungsbereich, desto günstiger das Ticket. *Beginnt oder endet eine Fahrt an einer Haltestelle, die zwei Tarifzonen zugeordnet ist, darf der günstigere Geltungsbereich gewählt werden.* Beim Kauf an Automaten oder Ticketshops mit „Start-Ziel-Eingabe" wird diese Regel automatisch angewandt.

Beispiele für Zwei-Zonen-Regelung

Start in Zone in Ⓜ, Ziel in Zone Ⓜ/❶
> richtige Zuordnung: Ⓜ
> nötiger Geltungsbereich: *Zone M*

Start: Zone ❷/❸, Ziel: Zone Ⓜ
> richtige Zuordnung: Ⓜ bis ❷
> nötiger Geltungsbereich: *Zone M-2*

Start: Zone Ⓜ/❶, Ziel: Zone ❷/❸
> Zuordnung: ❶ bis ❷
> nötiger Geltungsbereich: *Zone 1-2*

‚Mehrmals befahren, nur 1 x bezahlen'

Erneut befahrene Zonen haben keine Auswirkung auf den Ticketpreis, da sie stets nur einmal berechnet werden.

Beispiel für Regel

Bei einer Fahrt quer durch's Verbundgebiet werden der Reihe nach zunächst die Zonen ❷ und ❶ durchfahren. Es folgen die Kernzone Ⓜ und danach erneut die Zonen ❶ und ❷, ehe das Ziel in Zone ❸ erreicht wird.
Die Zonen ❶ und ❷ werden somit 2 x befahren - ohne dass hierfür extra bezahlt werden muss.

Start: Zone ❷, Ziel: Zone ❸
> richtige Zuordnung: Ⓜ bis ❸
> nötiger Geltungsbereich: *Zone M - 3*

Bild: U. J. Lehmann

MVV easy – Die wichtigsten Einzeltickets

Für einzelne, nicht regelmäßige Fahrten stehen diverse Tickets zur Verfügung.

Für eine Fahrt

Einzelfahrkarte

Das Ticket für 1 Person und 1 Fahrt. Befahrene Tarifzonen bestimmen den Preis. Umstieg & Zwischenstopp erlaubt, Rund- und Rückfahrten nicht. Höchstfahrzeiten beachten.

Einzelfahrkarte ‚Kurzstrecke'

Das günstige Ticket für 1 Person und 1 kurze Fahrt. Als Kurzstrecke gilt jede Fahrt bis zur 4. Haltestelle nach dem Einstieg, sofern davon höchstens zwei mit S-Bahn, U-Bahn, ExpressBus oder RegionalZug zurückgelegt werden.

- ohne Halt durchfahrene Haltestellen sind mitzuzählen
- Umstieg & Zwischenstopp erlaubt, Rund-/Rückfahrten nicht
- keine Verwendung im On-Demand-Verkehr (FLEX, FLEX*linie* und RufTaxi). Ausnahme: Erding & Freising
- *Sonderregelung in Städten und Gemeinden der Verbundlandkreise*
  Innerhalb von Landkreisgemeinden entfällt die Begrenzung auf max. 4 Haltestellen. Hier gilt die Kurzstrecke für alle Fahrten bis zur Gemeindegrenze.

Für mehrere Fahrten

Streifenkarte

Das Ticket mit 10 Streifen. Je nach Geltungsbereich werden auf der Streifenkarte die benötigten Streifen abgezählt. Nur der letzte Streifen wird abgeknickt und entwertet. Benötigte Streifen siehe Preisübersichten an Haltestellen und in der Preisübersicht auf Seite 2. Sonst wie Einzelfahrkarte.

Entwertung

Einige Einzeltickets sind bei Kauf noch nicht entwertet. Diese müssen, wie die benötigten Streifen einer Streifenkarte, vor Fahrtantritt bzw. beim Zustieg in den Bus entwertet werden. Andernfalls droht bei Kontrolle ein erhöhtes Beförderungsentgelt von 60 Euro.

Höchstfahrzeiten

Für Einzel- und Streifenkarten gilt:

Zonen	Höchstfahrzeit
Kurzstrecke	1 h
Zone M oder ein bis zwei Zonen (ohne Zone M)	2 h
ab Zonen M - 1 oder ab drei Zonen	3 h
ab Zone M - 5 oder ab sieben Zonen	5 h
Kinder in Zonen M - 12	5 h

Für einen Tag

Single-Tageskarte

Fahrgäste sind mit der Single-Tageskarte einen Tag lang ab Entwertung bis zum nächsten Morgen um 6 Uhr beliebig oft unterwegs. Der Geltungsbereich wird vor der Fahrt festgelegt. Keine Mitnahme von Kindern möglich.

Gruppen-Tageskarte (bis 5 Pers.)

Das Ticket für kleine Gruppen erlaubt bis zu 5 Personen einen ganzen Tag lang beliebig viele Fahrten im gewählten Geltungsbereich. Alternativ sind bis zu 10 Kinder zwischen 6 und 14 Jahren mit der Gruppen-Tageskarte unterwegs.

Wichtig: Bleiben Sie als Gruppe zusammen, um im Falle einer Fahrscheinkontrolle klar als solche erkennbar zu sein.

Airport-City-Day-Ticket

Für Fahrten zwischen Flughafen München und der Kernzone M. Das Ticket wird entwertet ausgegeben und berechtigt zu beliebig vielen Fahrten in den Zonen M - 5. Ab Entwertung gilt es bis 6 Uhr des Folgetages.

Hinweis: Ab/zum Flughafen verkehren die S-Bahn-Linien S1 und S8.

Für Unternehmungslustige

München (City) Card

Offizielle Gästekarte der Stadt München, mit vielen Rabattvorteilen.

- sofern die Nutzung der MVV-Verkehrsmittel (optional) erworben wird, gilt freie Fahrt mit MVV-Verkehrsmitteln in den Zonen M oder M - 6
- als Single- oder Gruppenkarte für bis zu 5 Personen, 2 Kinder = 1 Person
- teils deutliche Ermäßigungen bei allen wichtigen Museen, Sehenswürdigkeiten und Bühnenhäusern sowie Restaurants
- Infos: *turbopass.de/ ‚München'*

CityTourCard

Das vielseitige TouristTicket für München und - wahlweise - Umgebung.

- freie Fahrt mit MVV-Verkehrsmitteln in den Zonen M, M - 6 oder M - 12
- als Single- oder Gruppenkarte für bis zu 5 Personen, 2 Kinder = 1 Person
- Ermäßigungen bei Museen, Bühnen, Restaurants, und Sehenswürdigkeiten.
- *Schwerpunkt: Rabatte bei Sightseeing*
- für 1-6 Tage
- Infos: *citytourcard-muenchen.de/*

Alle Tickets und Preise im MVV unter

mvv-muenchen.de/tickets-preise

MVV easy – Die wichtigsten Mehrfahrten-Tickets

Zeitkarten für häufige Fahrten. Hinweis: Das D-Ticket ist in den meisten Fällen die günstigere Variante.

Für 7 Tage

Wochenkarte

- gilt 7 Tage lang und über den letzten Geltungstag hinaus bis 12 Uhr des Folgetages
- berechtigt zu freier Fahrt im gewählten MVV-Geltungsbereich
- Starttag beliebig
- Ticket übertragbar
- Mitnahme von Kindern von 6-14 Jahren: siehe Mitnahmeregelungen
- als HandyTicket, an Automaten und an Verkaufsstellen

Für bis zu 31 Tage

Monatskarte

- gilt 1 Monat und über den letzten Geltungstag hinaus bis 12 Uhr des Folgetages
- berechtigt zu freier Fahrt im gewählten MVV-Geltungsbereich
- Starttag beliebig
- Ticket übertragbar
- Mitnahme von Kindern von 6-14 Jahren: siehe Mitnahmeregelungen.
- als HandyTicket, an Automaten und an Verkaufsstellen
- im Abo erhältlich

Monatskarte 9 Uhr

Vergünstigtes Monatsticket dank Ausschluss der morgendlichen Hauptverkehrszeit

- Sperrzeit Mo bis Fr von 6 bis 9 Uhr
- im Abo erhältlich
- weitere Merkmale wie Monatskarte

Monatskarte 65 (übertragbar)

Angebot für Menschen ab 65 Jahren

- Übertragbar: kann abwechselnd von verschiedenen Personen ab 65 Jahren genutzt werden
- keine Mitnahme von Kindern
- im Abo erhältlich
- weitere Merkmale wie Monatskarte

Monatskarte S (Sozialticket)

Für Beziehende von Lebensunterhaltshilfen, Grundsicherungsberechtigte im Alter, Personen mit anerkannter Erwerbsminderung nach dem SGB XII, Beziehende von Arbeitslosengeld II und Sozialgeld nach SGB II sowie von Leistungen nach dem Asylbewerberleistungsgesetz.

- gilt nur in Verbindung mit einem *Landkreispass*, *München-Pass* oder *Rosenheim-Pass*
- wird immer für einen Kalendermonat verkauft
- Tipp: Personen, die einen Bundesfreiwilligendienst oder ein freiwilliges soziales oder ökologisches Jahr leisten, nutzen das *Bayerische Ermäßigungsticket*

Alle Infos zu Zeitkarten

mvv-muenchen.de/zeitkarten

Bezugsmöglichkeiten

mvv-muenchen.de/servicestellen

Das Deutschlandticket (D-Ticket)

Das digitale Ticket zur günstigen Nutzung des ÖPNV in ganz Deutschland.

Deutschlandticket (2025)

Das Deutschlandticket (kurz D-Ticket) erlaubt die deutschlandweite Benutzung sämtlicher öffentlicher Verkehrsmittel *zum monatlichen Preis von 58 Euro*. Das erheblich ermäßigte Beförderungsentgelt wird durch eine Bezuschussung durch Bund und Länder mindestens bis Ende des Jahres 2025 ermöglicht.

Monatlich kündbares Abo

Das D-Ticket wird als digitales ‚*E-Ticket*' im Abo für zunächst einen Monat abgeschlossen und verlängert sich automatisch um einen weiteren Monat. Bei Kündigung bis einschließlich des 10. eines Monats läuft das Abo zum Ende desselben Monats aus, ansonsten zum Ende des Folgemonats.

Das D-Ticket kann deutschlandweit in Apps sowie in Kundencentern von Verkehrsverbünden und -betrieben erworben werden. Lokal gibt's das Abo beispielsweise im *Ticketshop der MVV-App*.
Voraussetzung ist eine *einmalige Registrierung*. Hier werden auch die gewünschten Zahlungsmodalitäten festgelegt.

Geltungsbereich

Das Ticket ist unmittelbar nach dem Kauf im MVV-Ticketshop in der MVV-App verfügbar. Es erlaubt Fahrten

- in zweiter Klasse in nahezu allen Nahverkehrsmitteln und damit in RegionalZug, S-Bahn, U-Bahn, Bus und Tram
- teils im grenzüberschreitenden Personennahverkehr - auch für Fahrten zu und von grenznahen Zielen im Ausland

D-TICKET

Weitere Infos zum D-Ticket

mvv-muenchen.de/d-ticket

MVV easy – Tickets für Kinder

Kinder und Jugendliche sind entweder kostenlos oder besonders günstig mit Verkehrsmitteln des MVV unterwegs.

Kinder 6 - 14 Jahre

Kinder-Einzelfahrkarte

Das Ticket zum Einheitspreis macht Kinder im gesamten MVV-Raum supergünstig mobil. Wie bei den Tickets für Erwachsene gilt: Umsteigen und Unterbrechungen sind möglich, Rückfahrten nicht.

» Höchstfahrzeit: 5 Stunden

Kinder-Tageskarte

Spielplatz-Hopping geplant? Mit der besonders günstigen Kinder-Tageskarte genießen Kinder einen ganzen Tag lang freie Fahrt im MVV-Raum.

Bild: Landratsamt Bad Tölz-Wolfratshausen

Mitnahme Kinder

Kinder bis 5 Jahre fahren im MVV stets kostenlos!

Kinder und Enkel von 6-14 Jahren können bei Erwachsenen kostenlos mitfahren sofern diese mit Wochen- oder Monatskarten unterwegs sind. Gilt nicht für Monatskarte 65.

Siehe auch `Mitnahmeregelungen'.

Streifenkarte (Verwendung Kinder)

Die normale Streifenkarte kann auch von Kindern von 6-14 Jahren verwendet werden: Für jede beliebige Fahrt im gesamten MVV-Verbundraum ist ein Streifen zu entwerten. Umsteigen und Unterbrechungen sind möglich, Rückfahrten nicht. Höchstfahrzeit: 5 Stunden.

Ab 15 - 21 Jahre

Streifenkarte U21

» für junge Leute unter 21 Jahren
» zum Altersnachweis muss ein Lichtbildausweis mitgeführt werden
» die Streifenkarte U21 kann nicht für Kurzstrecken verwendet werden

Alle Infos für Kinder und Lernende

mvv-muenchen.de/kinder

MVV easy – Tickets für Lernende

Für Lernende gibt's maßgeschneiderte und besonders günstige Tickets.

Schülerinnen / Schüler

365-Euro-Ticket MVV

Die günstige Zeitkarte für

» *Schüler staatl. anerkannter Schulen*
» *Auszubildene/ Lehrlinge*
» *Praktikanten und Volontäre*
» *Leistende des Freiwilligendienstes*
» *Leistende eines freiw. soz./ökol. Jahres*
» *Beamtenanwärter (Quali-Ebene 1 & 2)*
» *nicht für Studierende*

Das ‚365-Euro-Ticket MVV' gibt es *als Chipkarte, HandyTicket oder Papierfahrschein in Abo- u. Kundencentern.* Es erlaubt beliebig viele Fahrten an 12 aufeinanderfolgenden Kalendermonaten im gesamten MVV-Raum. Und das *auch in der Freizeit*! Zahlung einmalig im Voraus oder 10 mal 36,50 Euro (Abbuchung). Beim Abschluss des Tickets online oder in Kundencentern werden Nachweise der jew. Einrichtungen benötigt.

Ausbildung

Monatskarte Ausbildung AT I & II

Die günstige Zeitkarte für deutlich kürzere Zeiträume als 1 Jahr. Geeignet für

» *Schüler staatl. anerkannter Schulen*
» *Auszubildene/ Lehrlinge / Studierende*
» *Leistende eines Freiwilligendienstes*
» *Leistende eines freiwill. soz./ökol. Jahres*
» *Beamtenanwärter (Ebene 1-3)*
» *und weitere*

Ticket berechtigt zu beliebigen Fahrten im Geltungsbereich, somit auch zwischen Wohnort und Ausbildungsort. Um im Ausbildungstarif fahren zu können, wird zusätzlich zur Wochen-/ Monatskarte eine *Kundenkarte* benötigt.

Monatskarte Ausbildung Plus AT I & II

Wie Ausbildungstarife I und II, jedoch mit *individuell erweitertem Geltungsbereich.*

» geringer Preisaufschlag
» Vermerk auf Kundenkarte entscheidet über Kaufmöglichkeit (Kontrollnummer beachten, wird bei Kauf benötigt)

Vergünstigtes D-Ticket

‚Bayerisches Ermäßigungsticket' (statt MVV-Semesterticket)

Das Ticket ist eine nochmals vergünstigte Variante des Deutschlandtickets. Gegen Nachweis kaufberechtigt sind Auszubildende, Studierende, Leistende eines Freiwilligendienstes sowie Beamtenanwärter.

» zum Preis von 38 Euro (2025)
» gültig deutschlandweit in allen ÖPNV-Verkehrsmitteln und im Regionalzugverkehr
» alle Vorteile siehe *Deutschlandticket*

Bezugsmöglichkeiten

mvv-muenchen.de/servicestellen

MVV easy – Mitnahmeregelung

Im MVV gibt's großzügige Mitnahmeregelungen, aber auch ein paar Verbote. Die wichtigsten finden Sie hier.

Gegenstände

Die Mitnahme von Gegenständen in den Verkehrsmitteln ist grundsätzlich möglich, sofern andere Fahrgäste dadurch nicht beeinträchtigt werden. Benötigte Sitze bitte freimachen.

Sicherheit

Markierte Sicherheitsbereiche (z.B. an Führerständen) sind frei zu halten. Ein- und Ausstiege dürfen nicht blockiert werden.

Bild: Landratsamt Bad Tölz-Wolfratshausen

Kinder unter 6 Jahren

Kinder unter 6 Jahren können jederzeit kostenlos mitgenommen werden und benötigen kein Ticket!

Kinder und Enkelkinder (6 - 14 Jahre)

- Kinder von 6 - 14 Jahren dürfen bei Inhabern einer Monatskarte mitfahren
  Ausnahme: Monatskarte 65
- Mitnahmezeit: Mo – Fr ab 9 Uhr,
  an Wochenenden ohne Einschränkung
- Maximal drei Kinder - eigene Kinder und Enkelkinder in beliebiger Anzahl

Kleine Hunde

Zamperl, die in einem Korb oder einer Tasche Platz haben und während der Fahrt auch darin sitzen, *brauchen keinen Fahrschein*.

Hunde, die nicht in einem Korb oder einer Tasche transportiert werden

- Jeder Fahrgast darf *einen Hund kostenlos* mitnehmen
- Jeder weitere Hund benötigt ein Ticket zum Kindertarif (6 – 14 Jahre)
- Hunde müssen an die Leine und einen Maulkorb tragen, sofern sie Fahrgäste gefährden könnten
- In Regionalzügen müssen Hunde immer angeleint sein und einen Maulkorb tragen, sofern sie nicht in einer Box transportiert werden

mvv-muenchen.de/mitnahmeregelungen

Fahrrad bis 20 Zoll

Kleine Fahrräder mit einer Reifengröße bis 20 Zoll dürfen in S- und U-Bahnen sowie Regionalzügen *kostenfrei* mitgenommen werden.

- *Sperrzeiten & weitere Regelungen*
  > siehe Fahrrad über 20 Zoll
- in Bussen und Tram gilt Mitnahmeverbot

Fahrrad über 20 Zoll

Kostenpflichtige Beförderung in S- und U-Bahnen sowie Regionalzügen.

- *Tickets:* MVV-Fahrrad-Tageskarte oder DB-Fahrrad-Tageskarte Bayern
- *Sperrzeit S-Bahn*
  Mo – Fr von 6 - 9 und 16 - 18 Uhr
  (außer Feiertage & Schulferien)
- *Sperrzeit U-Bahn*
  Mo - Fr von 6 - 9 Uhr
  (außer Feiertage)
  Mo - Fr von 16 - 18 Uhr
  (außer Feiertage & Schulferien)
- *Sperrzeit Regionalzug*: keine
- geeignete, freie Stellflächen müssen vorhanden sein; Behinderungen vermeiden!
- keine Lastenräder, Tandems nur in S-Bahn & Regionalzug erlaubt
- Anweisung des Betriebspersonals ist Folge zu leisten

Kleinkind-Fahrräder bis 12,5 Zoll

Mitnahme ohne zeitliche Einschränkung kostenlos möglich. Bedingung:

- geeignete Stellfläche vorhanden
- Platz wird nicht von Fahrgästen benötigt
- Kinderwägen gehen vor

Falt-/Klapprad

Kann gefaltet ohne Rücksicht auf Sperrzeiten kostenlos mitgenommen werden. Bei Platzknappheit entscheidet das Betriebspersonal über die Mitnahme.

E-Tretroller (E-Scooter)

Fahrzeuge der MVG und S-Bahn: In U-Bahn, S-Bahn und Bussen in der Landeshauptstadt München ist die Mitnahme untersagt.
Restliche Verkehrsmittel im MVV: Kostenlos als ‚Sache' transportiert werden E-Tretroller zu folgenden Mitnahmebedingungen:

- Größe max. 90 x 80 cm (längste Seiten) stets in zusammengeklapptem Zustand
- Höchstgewicht max. 25 kg
- Akku eingerastet/ fest verbaut
- Verbot für E-Tretroller von Sharing-Anbietern (zu groß, zu schwer, nicht klappbar)

MVV-Haltestellen im Landkreis

= Behinderten-WC = Park- und Ride-Platz = Taxistandplatz = WC an der Haltestelle

Haltestellen	Linien	Tarifzone
A		
Abertshausen Abzw.Abertshausen	934|9643	7
Achen (Gde. Rottenbuch)	931|982	8
Aich	986	8
Aidenried		
- Abzw. Staatsstr.	953	5
- Aidenried	891|953	5
- Haus Naderer	953	5
Altenstadt		
- Am Reiterweg	981|987	8/9
- Kaserne	989	8/9
- Rathaus	981|987|989	8/9
- Schule	989	8/9
- Schwabsoier Str.	981|987	8/9
- Via-Claudia-Platz	981|987|989	8/9
Ammerhof		
- Oberer Ammerhof	891	5
- Unterer Ammerhof	891	5
Antdorf		
- Abzwg. Südstraße	934|947|9643	7
- Wendeschleife	934|947|9643	7
B		
Bauerbach/Wielenbach	937	5
Berg Echelsbacher Brücke	931|982|9606|OVG73	8
Bernbeuren		
- Füssener Straße	981|OVG53|OVG72	9
- Schnitzer	981|OVG53	9
- Schongauer Straße	981	9
Bernried		
- **Bernried** R	RB66	5
- Buchenstraße	948	5
- Buchheim-Museum	948	5
- Kl. Höhenried/Buchheim-Museum	948	5
- Rathaus	948	5
Bernried (Burggen)	981	9
Biberschwöll	931|9606|OVG73	9
Birkland		
- Ried	986	8
- Säge	986	8
Blaik	952	7
Böbing		
- Bgm.-Gretschmann-Straße	931	8
- Ortsmitte	931|982	8
- Schule	931	8
- Thalmühlweg	931	8
Brandstatt	931|9606|OVG73	9
Bruckerhof	931	8
Burggen		
- B 472 Abzw. Burggen	981	9
- Dorfbrunnen	981	9
- Haus Fichtl	981	9
- Tannenberg Abzw.	981	9
Butzau	982	9
D		
Deutenhausen/Weilhm.		
- Deutenhausen	932|934|935	6
- In der Au	911	6
- Riedlestraße	935	6
Dürnhausen	934|947|9643	7
E		
Echerschwang Abzw. Echerschwang	981|OVG53	9
Eichhof (Pähl)	891|953	5
Eisenrain Abzw.	935	5
Erbenschwang	981|987	9
Eselsberg (Obb)	986	8
Etting (Polling)	932|934|9601	6
Eyach (Obb)	984	7
F		
Forst (Wessobrunn)		
- Abzw. Wolfhof	952	7
- Edenhof	952	7
- Feuerwehrhaus	952	7
- Schule	952	7
- Wolfhof	952	7
G		
Gossenhofen	932|934|935	6
Grundelsberg	981	9
Gründl		
- Lechbrucker Straße	981|OVG72	9
- Premer Straße	981|OVG72|OVG73	9
H		
Habach		
- Antdorfer Straße	934|947|9643	7
- Habach	934|947|9643	7
- Schule	934|947	7
Habaching		
- Abzw. Habaching	934|9643	7
- Habaching	947	7
Haid (Wessobrunn)		
- Haid	952	7
- Haid West	952	7
Haslach		
- Abzw. Haslach	981	9
- Haslacher See	981	9
Haunshofen		
- Bahnhofstraße	937	5
- Diemendorf Abzw.	937	4/5
- Schule	937	5
Hausen (b. Peiting)	936	8
Helmau	981	9
Herzogsägmühle		
- Kirche/Siedlung	985|986	8
- Verwaltung	985|986	8
- Wanderhofstr.	985|986	8
Hirschberg a.Haarsee Haarsee Abzw.	935	6
Hohenbrand	936	8
Hohenfurch		
- Abzw. Schule	989	8
- B 17	812|989	8
- Rathaus	812|989	8
Hohenpeißenberg		
- Füssener Straße	936	7
- Gh. Hetten	936	7
- **Hohenpeißenberg** R	RB67	7
- Quellenweg	936	7
- Rathaus	936	7
- Schächen	936	7
- Steinfall	936	7
- Unterbau	936	7
Hübschmühle	935	5
Huglfing		
- Gemeinde	934|984|9601|9631/9641	7
- Gewerbegebiet	984|9601|9631/9641	7
- Hirschgarten	934|984|9601|9631/9641	7
- **Huglfing** R	RB6|934|984|9601|9631/9641	7
- Schule	984|9601	7
- Sportplatz	984|9601	7
- Steinbruchstr. Nord	984|9601	7
- Steinbruchstraße	984|9601	7
- Weidenstr.	984|9601|9631/9641	7
Huttenried	981|987	9
I		
Iffeldorf		
- Abzw. Bahnhof	935|947|948|9643	6
- **Iffeldorf** R	RB66	6
- Schule	934|947	6
- Staltacher Straße	935|947|948|9643	6
Ilgen	982	9
Ingenried	981|987	9
J		
Jenhausen		
- Jenhausen	935	5
- Jenhausen Abzw.	935	5
K		
Karlsebene (Steingaden)	981|OVG72	9
Kellershof	982	9
Kohlhofen Abzw. Wieskirche	931|982|9606|OVG73	9
Kratzlmühle Frauenrain Abzw.	934|947|9643	7
Kreilhof (Obb)	984	7
Krottenhill	981|987	9
Krummengraben		
- Krummengraben	982	8
- Schnaidberg	982	8
Kurzenried	982	8
L		
Lamprecht	982	8
Langau (Kr WM)	931|9606|OVG73	9
Längenlaich	932|934|9601	6
Lauterbach (Kr WM)	982	9
Lichtenau (Weilheim)		
- Abzw. Sudetenstraße	952	6
- Altvaterstraße	952	6
M		
Magnetsried	935	5
Marnbach		
- Antdorfer Straße	935	6
- Hardtstraße	935	6
- Marnbach	932|934|935	6
Maxlried		
- Brücke	984|9601	7
- Obermaxlried	984|9601	7
Mitterfischen		
- Einkaufsmarkt	953	5
- Mitterfischen	891|953	5

MVV-Haltestellen im Landkreis

= Behinderten-WC = Park- und Ride-Platz = Taxistandplatz = WC an der Haltestelle

Haltestellen	Linien	Tarifzone
Moos (b. Rottenbuch)	982	8
Mühleck	394	7
N		
Nantesbuch b Penzbg.	374	6
O		
Obereglfing	984|9601|9631/9641	7/8
Oberhausen		
- Abzw. Berg	934|984|9601	7
- Abzw. Obermaxlried	984	7
- Abzw. Thalhausen	934|9601	7
- Rathaus	934|984|9601	7
- Sparkasse	9601	7
- West	984|9601	7
Obersöchering	934|9601|9620|9631/9641|9643	7
Oderding	931|936	6
Oppenried (Kr WM)	935	5
Osterwald Gut Osterwald	931	8
P		
Pähl		
- Gasthof Post	891|937|953	5
- Gewerbegebiet	891|937|953	5
- Schule	891|937|953	5
- Sternstraße	891|937|953	5
- Turnhalle	891|953	5
Paterzell		
- Moosmühle	952	7
- Paterzell	952	7
Peißenberg		
- B.-Schratzlseer-Str.	984	7
- Böbinger Straße	931|936	7
- Böhmerwaldstraße	984	7
- Einkaufspark	984	7
- Föhrenstraße	984	7
- Grillo	931|936|984	7
- Hochreuther Straße	936	7
- Kindergarten	984	7
- Kirche St. Johann	931|936	7
- Krankenhaus	931|936|984	7
- Kriegerdenkmal	931|936|984	7
- Moosleite/Bahnhof	931|936	7
- Obere Au	931	7
- **Peißenberg** R	RB67|931|984	7
- **Peißenberg Nord** R	RB67	7
- Rathaus	931|936|984	7
- Robert-Koch-Straße	931|936	7
- Ruprich	931|936	7
- Schongauer-/Rigistr.	936	7
- Schongauer-/Wörther Str.	931|936	7
- Schongauer Straße	931|936	7
- Sonnenstraße	931|936|984	7
- Stadelfeld	984	7
- Untermühle	931|936	7
- Westendstraße	984	7
- Wörth Kirche	931|936|984	7
- Wörther Straße	931|936|984	7
- Zellerweg	936	7
Peiting		
- Angermoosstraße	936	8
- Azamstraße	936|982|985	8
- Bergstraße	982	8
- Bergwerkstraße	936	8
- Birkenriedstraße	936	8
- Gewerbegebiet Süd	936|982|985	8
- Hauser Straße	936	8
- Kapelle	936|982	8
- Meierstraße	936|982|985	8
- Mittelschule	982	8
- Münchner-/Birkenriedstraße	936	8
- Obere Straße	936|982	8
- Pater-Schelle-Straße	936	8
- **Peiting Nord** R	RB67	8
- Peiting Ost	RB67|936|982|985	8
- Schongauer Straße	936|982|985	8
- Schönriedlstraße	936|982|985	8
- V-Markt	982|985	8
Penzberg		
- Altenheim	935|940|941|947|948|9643	6
- An der Freiheit	942	6
- Auf der Etz	374|942	6
- Bahnübergang	394|934|942|944|947|9643	6
- Berghalde	374|942	6
- Bichler Str.	394	6
- Birkenstraße	394|934|940|941|948	6
- Christianstraße	394|934|947|948	6
- Christkönigkirche	941	6
- Dr.-G.-Näher-Str.	940|941	6
- ESV-Platz	940|941	6
- Friedhof	940|941	6
- Haselbergstr.	940|941	6
- Heiglhof	940|941	6
- Heimstättensiedlung	940|941	6
- Heinz	394|940|941	6
- Henlestr./E-Center	942	6
- Im Dittenried	934|942|944|947	6
- Im Wiesfeld	394|940|941	6
- In der Au	394|934|942|944|947|9643	6
- Karlstraße	374|935|940|941|947	6
- Kindergarten	374|942	6
- Kirnberg	935|947|948|9643	6
- Krankenhaus	374|934|940|941	6
- Kreisel/Grube	374|934|948	6
- Kurfürst-Max-Siedlung	374|942	6
- Maxkron	374|942	6
- Mittelschule	934|940|941|942|947|948	6
- Nelkenstraße	940|941	6
- Neue Heimat	940|941	6
- Nonnenwaldstraße	394|934|935|948	6
- **Penzberg** R	RB66|374|394|934|935|940|941|942|944|947|948	6
- Philippstraße	374|394|934|935|940|941|942|944|947|948	6
- Rathauspassage	394|942	6
- Reindl	374|942	6
- REWE	942	6
- Roche Haupttor	374|394|934|935|940|941|944|947|948	6
- Roche West	935|940|941|947|948	6
- Seeshaupter Str./Friedhof	394|934|935|940|941|947|948|9643	6
- Seeshaupter Str/Hörbiger	394|934|935|947|948|9643	6
- Sindelsdorfer Straße	394|934|942|944|947|9643	6
- Steigenberg	935|940|941|947|948|9643	6
- Straße des 28. April 1945	394|942	6
- Wankstraße	940|941	6
- Wölfl	940|941	6
- Zentrum	374|394|934|935|940|941|942|944|947|948|9643	6
Pischlach	931|982	8
Polling/Kr Weilheim		
- Gasthof Neuwirt	931|934|936|9601	6
- Gewerbegebiet Achalaich	931|936	6
- Hofmarkstraße	931|934|936|9601	6
- Kaiser-Heinrich-Straße	931|934|9601	6
- Maibaum	936	6
- West	931|934|9601	6
Prem (Oberbay)		
- Angerweg	981|OVG72	9
- Bergblick	981|OVG72	9
- Post	981|OVG72|OVG73	9
R		
Raisting		
- Kirche	891	6
- **Raisting** R	RB67	6
- Sportplatz	891	6
Ramsau (b. Peiting)	982	8
Reisgang	OVG53	9
Ried (Gde. Bernbeuren)	981|OVG53	9
Riedern Unterriedern	394|934|947|9643	7
Riedhof	OVG53	9
Rottenbuch		
- Alte Post	931|982	8
- Ammermühle	931|982	8
- Campingplatz	931|982	8
- Klosterhof	931|982	8
Ruhe	931	8
S		
Sachsenried		
- Bahnhof	981|987	9
- Feuerwehrhaus	981|987	9
- Gartenweg	981|987	9
Schellschwang	952	7
Schlauch	931|9606|OVG73	9
Schmauzenberg	982	8
Schmitten/Seeshaupt Abzw.	935	5
Schönberg		
- Ort	931|982	8
- Süd	931|982	8
Schongau		
- Adalbert-Keis-Straße	812|989	8
- Altenstadter Straße	980	8
- Augsburger Straße	812|989	8
- Äußerer Westen	981	8

MVV-Haltestellen im Landkreis

= Behinderten-WC = Park- und Ride-Platz = Taxistandplatz = WC an der Haltestelle

Haltestellen	Linien	Tarifzone
- Beethoven-/Gg.-Fr.-Händel-Str.	980	8
- Beethovenstr./J.-S.-Bach-Str.	980	8
- Berufsschule	981|982	8
- Birkländer Straße	986	8
- Burggener Straße	980	8
- Europaplatz	812|980|982|986|989	8
- Heimstättenstraße	980	8
- Hermann-Ranz-Straße	980	8
- Im Forchet/Amselstraße	980	8
- Kreiskrankenhaus	812|989	8
- Kreiskrankenhaus Abzw.	812|989	8
- Kreisverkehr	981	8
- Lechenbauerstraße	812|981|986|987|989	8
- Lechvorstadt	986	8
- Märchenwald	985|986	8
- Marktoberdorfer-/Colmarer Str.	980	8
- Marktoberdorfer Straße	812|980|981|982|987|989	8
- Martina-Hoerbiger-Straße	980	8
- Münztor	980	8
- Oskar-von-Miller-Straße	980	8
- Peitinger Straße	936|982|986	8
- Pöllandt-/Fr.-Ebert-Straße	980	8
- Rathaus	812|936|980|981|982|986|987|989	8
- Reitschule	989	8
- Richard-Wagner-Ring	980|981|987|989	8
- Rößlekeller	981	8
- Säulingstraße/Lerchenstraße	980	8
- Säulingstraße/Zugspitzstraße	980	8
- **Schongau** R	RB67|812|936|980|981|982|986|987|989	8
- Schönlinder Straße	980	8
- Spinne	812|980|981|982|987|989	8
- V-Markt	980|986	8
- Volksfestplatz	936|982	8
- Waldfriedhof	981|987|989	8
- Wilhelm-Köhler-Straße	980	8
- Zugspitzstraße/Schnaidbergweg	980	8
Schönmühl	394	6
Schönwag	952	7
Schwabbruck	981|987	9
Schwabniederhofen		
- Nord	989	8/9
- Schwabniederhofen	989	8/9
Schwabsoien		
- Post	981|987	9
- West	981|987	9
Schwaig see	931|982|9606|OVG73	8
Seeshaupt		
- Bad Lido	373	5
- Schule	373|935|948	5
- **Seeshaupt** R	RB66|373|935|948	5
- Waldweg	948	5
Sindelsdorf		
- Füllersried	394|934|947|9643	7
- Sindelsdorf	394|934|947|9643	7
Staltach Abzw. Ostersee	935|948	6
Staltannen	982	9
Steingädele	982|OVG72	9
Steingaden		
- Ammergauer Straße	931|982|9606|OVG73	9
- Feuerwehrhaus	931|981|982|9606|OVG72|OVG73	9
- Füssener Straße	931|9606|OVG73	9
- Siedlung	982	9
T		
Tankenrain		
- Hahnenbühel	952	6
- Tankenrain	952	6
Tannenberg (Obb)	981	9
Tauting		
- Tauting	984|9601|9631/9641	7/8
- Tauting Abzw.	984|9601|9631/9641	7/8
- West	984|9601	7/8
U		
Untereberfing Eberfing	932|934|935	6
Untereglfing		
- Kreuzung	984|9601|9631/9641	7/8
- Untereglfing	984|9601|9631/9641	7/8
Unterengen	982	9
Untereurach		
- Bahnübergang	934|935|947|948|9643	6

= Behinderten-WC = Park- und Ride-Platz = Taxistandplatz = WC an der Haltestelle

Haltestellen	Linien	Tarifzone
- Seeshaupter Str.	935|947|948	6
Unterhausen/Weilheim		
- Dorfstraße	891|914|937|953	6
- Kindergarten	914	6
- Martin-Raith-Str.	891|914|937|953	6
Unterhirschberg/Obb Abzw. Hirschberg	891|937|953	5
Untersöchering	934|9601|9620|9631/9641|9643	7
Urspring (Steingaden)	981|982|OVG72	9
V		
Vorderfischen		
- Fischen Süd	891|953	5
- Vorderfischen	891|953	5
Vordergründl	981|OVG72	9
Vorderkirnberg	931	8
W		
Weghaus (Weilheim)	952	6
Weilheim i.OB		
- Abzw. Waitzacker	952	6
- Ahornstraße	912	6
- Am Frischanger	911	6
- Am Hardtfeld	912	6
- Am Weidenbach	932|934|935	6
- Ammerschule	911	6
- Ammerstraße	911	6
- An der Bärenmühle	912	6
- Andreas-Schmidtner-Str.	912	6
- Berufsschule	936	6
- Buchenstraße	912	6
- Bürgerheim	911|912|913|914	6
- Dietlhofer See	914	6
- Einkaufspark	914	6
- Firma Bauer	952|9601	6
- Firma Zarges	931|936|952|9601	6
- Förderzentrum	891|931|932|934|935|936|937|952|953|9601	6
- Franziskusweg	913	6
- Friedhof	912|932|934|935	6
- Frühlingstraße	911	6
- Gymnasium	932|934|935|936|937|9601	6
- Hallenbad	911|913|931|934|936|9601	6
- Hardtschule	912	6
- Herzogstandstraße	913	6
- Hochlandhalle	911|952	6
- Kaltenmoserstraße	912|935	6
- Kanalstraße	911	6
- Kinderbetreuungszentrum	912	6
- Krankenhaus	912	6
- Krottenkopfstraße	913	6
- Lindenstraße	912	6
- Ludwig-Thoma-Straße	891|914|937|953	6
- Merckstraße	914	6
- Mittelschule	891|931|932|934|935|936|937|952|953|9601	6
- Mittlerer Graben	931|932|934|935|936|937|953|9601	6
- Murnauer Straße	912|913	6
- Narbonner Ring	912	6
- Obere Stadt	912	6
- Oberlandschule	934|9601	6
- Oderdinger Str.	913	6
- Pollinger Straße	931|934|936|9601	6
- Prälatenweg	913	6
- Realschule	931|932|935|936|937|952|953|9601	6
- Römerstraße	932|934|935	6
- Röntgenstraße	912	6
- Schießstattweg	914	6
- Schützenstraße	952	6
- Schwattachweg	911	6
- St.-Anna-Weg	913	6
- Tankenrainer Straße	911	6
- Töllernkreisel	891|914|937|953	6
- Trifthofstraße	913	6
- Unterer Graben	911|912|913|931|932|934|935|936|937|952|953|9601	6
- Waisenhausstraße	936	6
- **Weilheim** R	RE61|RB6|RB65|RB67|891|911|912|913|914|931|932|934|935|936|937|952|953|9601	6
- Weilheim Bf West/Fischerried	914	6
- Weilheim Bf/Am Öferl	952	6
- Weilheim West	952	6
- Weinhartstraße	913	6
- Zieglerstraße	911	6
- Zimmermannstraße	914	6

MVV-Haltestellen im Landkreis

= Behinderten-WC = Park- und Ride-Platz = Taxistandplatz = WC an der Haltestelle

Haltestellen	Linien	Tarifzone
Wessobrunn		
- Kloster	952	7
- Wessobrunn	952	7
Wielenbach		
- Abzw. Hardtsiedlung	891|937|953	5
- B 2 Abzw. Wilzhofen	953	5
- Nord	953	5
- Rathaus	891|937|953	5
- Schule	891|937|953	5
- Weilheimer Str.	891|937|953	5
Wies		
- Abzw. Landvolkshochschule	931|9606|OVG73	9
- Wieskirche	931|9606|OVG73	9
Wildsteig		
- Seemühle	931|982|9606|OVG73	9
- Wildsteig Ort	931|982|9606|OVG73	9
Wilzhofen		
- Am Spatzenberg	891|937|953	5
- Bahnhofstraße	891|937|953	5
- Ortsmitte	891|937|953	5
Wimpes	931|982	8
Z		
Zellsee	952	7

Fahrpläne im Landkreis Weilheim-Schongau

Stand: Januar 2025

Ro = Rosenheim Stadt

Angaben zum Verkehrsunternehmen der jeweiligen Linie finden Sie unter der zugehörigen Fahrplantabelle rechts unten auf der Seite.

S6

RE 61
RB 6 RB 65

Gesamtverkehr S-Bahn und Regionalzug
Tutzing - Starnberg - Pasing - München Hbf

Bitte beachten Sie, dass beim 'Gesamtverkehr S-Bahn und Regionalzug' nicht alle Haltestellen dargestellt sind

Montag - Freitag

Zone	Stunde	4			5					6					7							8							9						10				11
	Verkehrsmittel	S	R	S	S	R	S	S	R	S	S	R	R	S	R	R	S	S	R	R	S	R	R	S	S	R	R	S	R	S	S	R	R	S	R	S	S	R	
4/5	Tutzing R	24	41	44	04	15	24	44	53	04	24	38	38	44	00	00	04	24	32	32	44	00	00	04	24	39	39	44	00	04	24	32	32	44	00	04	24	32	
2/3	Starnberg R	34	50	54	14	24	34	54	|	14	34	46	46	54	|	|	14	34	40	40	54	|	|	14	34	47	47	54	|	14	34	40	40	54	|	14	34	40	
M/1	Pasing S R	57	02	17	37	36	57	17	11	37	57	58	58	17	18	18	37	57	54	54	17	19	19	37	57	02	02	17	19	37	57	51	51	17	19	37	57	51	
M/1	Pasing S R ab	58	03	18	38	37	58	18	12	38	58	59	59	18	19	19	38	58	55	55	18	20	20	38	58	04	04	18	20	38	58	52	52	18	20	38	58	52	
M	München Hbf (Gl. 5-36) U R	〉	09	〉	〉	44	〉	〉	19	〉	〉	06	06	〉	26	26	〉	〉	01	01	〉	26	26	〉	〉	12	12	〉	26	〉	〉	00	00	〉	26	〉	〉	00	
M	Hauptbahnhof U R	09		29	49		09	29		49	09			29			49	09			29			49	09			29		49	09			29		49	09		

Montag - Freitag

Zone	Stunde	10			11					12					13							14							15						16				17
	Verkehrsmittel	R	S	R	S	S	R	R	S	R	S	S	R	R	S	R	S	S	R	R	S	R	S	S	R	R	S	R	S	S	R	R	S	R	S	S	R	R	
4/5	Tutzing R	32	44	00	04	24	32	32	44	00	04	24	32	32	44	00	04	24	37	37	44	00	04	24	32	32	44	00	04	24	32	32	44	00	04	24	32	32	
2/3	Starnberg R	40	54	|	14	34	40	40	54	|	14	34	40	40	54	|	14	34	47	47	54	|	14	34	40	40	54	|	14	34	40	40	54	|	14	34	40	40	
M/1	Pasing S R	51	17	19	37	57	51	51	17	19	37	57	51	51	17	19	37	57	01	01	17	19	37	57	52	52	17	18	37	57	51	51	17	19	37	57	51	51	
M/1	Pasing S R ab	52	18	20	38	58	52	52	18	20	38	58	52	52	18	20	38	58	02	02	18	20	38	58	53	53	18	19	38	58	52	52	18	20	38	58	52	52	
M	München Hbf (Gl. 5-36) U R	00	〉	26	〉	〉	00	00	〉	26	〉	〉	00	00	〉	26	〉	〉	09	09	〉	26	〉	〉	00	00	〉	27	〉	〉	00	00	〉	26	〉	〉	59	59	
M	Hauptbahnhof U R		29		49	09			29		49	09			29		49	09			29		49	09			29		49	09			29		49	09			

Montag - Freitag

Zone	Stunde	16			17					18					19							20							21					22				23			0	
	Verkehrsmittel	S		R	S	S	R	R	S	R	S	S	R	R	S	R	S	S	R	R	S	R	S	S	R	R	S	R	S	S	S	R	S	S	S	R	S	S	S	R	S	
4/5	Tutzing R	44		00	04	24	32	32	44	00	04	24	32	32	44	00	04	24	32	32	44	00	04	24	32	32	44	00	04	24	44	00	04	24	44	00	04	24	00	04	
2/3	Starnberg R	54		|	14	34	40	40	54	|	14	34	40	40	54	|	14	34	40	40	54	|	14	34	40	40	54	|	14	34	54	|	14	34	54	|	14	34	|	14	
M/1	Pasing S R	17		19	37	57	52	52	17	19	37	57	52	52	17	19	37	57	51	51	17	19	37	57	51	51	17	19	37	57	17	19	37	57	17	19	37	57	19	37	
M/1	Pasing S R ab	18		20	38	58	53	53	18	20	38	58	53	53	18	20	38	58	53	53	18	20	38	58	52	52	18	20	38	58	18	20	38	58	18	20	38	58	20	38	
M	München Hbf (Gl. 5-36) U R	〉		26	〉	〉	00	00	〉	26	〉	〉	00	00	〉	26	〉	〉	59	59	〉	26	〉	〉	00	00	〉	26	〉	〉	〉	26	〉	〉	〉	26	〉	〉	26	〉	
M	Hauptbahnhof U R	29			49	09			29		49	09			29		49	09			29		49	09			29		49	09	29		49	09	29		49	09		49	

Montag - Freitag

Zone	Stunde	0	1	2
	Verkehrsmittel	S	S	
	Verkehrshinweis		☾	

4/5	Tutzing R	44	44
2/3	Starnberg R	54	54
M/1	Pasing S R an	17	17
M/1	Pasing S R ab	18	18
M	Hauptbahnhof U R	29	29

Samstag, Sonn- und Feiertag

Zone	Stunde	4			5				6					7						8						9						10					11	
	Verkehrsmittel	S	R	S	S	R	R	R	S	S	R	R	S	R	S	S	R	R	S	R	S	S	R	R	S	R	S	S	R	R	S	R	S	S	R	R	S	R	S
	Verkehrshinweis		Sa			Sa	So				Sa	Sa																											
4/5	Tutzing R	•24	41	04	44	56	56	56	•04	24	38	38	•44	00	04	24	38	38	44	00	04	•24	38	38	44	00	04	24	32	32	44	00	04	24	32	32	44	00	04
2/3	Starnberg R	•34	50	14	54	|	|	|	•14	34	46	46	•54	|	14	34	46	46	54	|	14	34	46	46	54	|	14	34	40	40	54	|	14	34	40	40	54	|	14
M/1	Pasing S R an	•57	02	37	17	16	16	16	37	57	58	58	17	19	37	57	59	59	17	19	37	57	59	59	17	19	37	57	51	51	17	19	37	57	51	51	17	19	37
M/1	Pasing S R ab	58	03	38	18	16	16	16	38	58	59	59	18	20	38	58	00	00	18	20	38	58	00	00	18	20	38	58	52	52	18	20	38	58	52	52	18	20	38
M	München Hbf (Gl. 5-36) U R	〉	09	〉	〉	22	22	22	〉	〉	06	06	〉	26	〉	〉	07	07	〉	26	〉	〉	07	07	〉	26	〉	〉	00	00	〉	26	〉	〉	00	00	〉	26	〉
M	Hauptbahnhof U R	09		49	29				49	09			29		49	09			29		49	09			29		49	09			29		49	09			29		49

Samstag, Sonn- und Feiertag

Zone	Stunde	11				12					13					14						15						16						17			18
	Verkehrsmittel	S	R	R	S	R	S	S	R	R	S	R	S	S	R	R	S	R	S	S	R	R	S	R	S	S	R	R	S	R	S	S	R	R	S	R	S	S	
4/5	Tutzing R	24	32	32	44	00	04	24	32	32	44	00	04	24	32	32	44	00	04	24	32	32	44	00	04	24	32	32	44	00	04	24	32	32	44	00	04	24	
2/3	Starnberg R	34	40	40	54	|	14	34	40	40	54	|	14	34	40	40	54	|	14	34	40	40	54	|	14	34	40	40	54	|	14	34	40	40	54	|	14	34	
M/1	Pasing S R an	57	51	51	17	19	37	57	51	51	17	19	37	57	51	51	17	19	37	57	52	52	17	18	37	57	51	51	17	19	37	57	51	51	17	19	37	57	
M/1	Pasing S R ab	58	52	52	18	20	38	58	52	52	18	20	38	58	52	52	18	20	38	58	53	53	18	19	38	58	52	52	18	20	38	58	52	52	18	20	38	58	
M	München Hbf (Gl. 5-36) U R	〉	00	00	〉	26	〉	〉	00	00	〉	26	〉	〉	00	00	〉	26	〉	〉	00	00	〉	27	〉	〉	00	00	〉	26	〉	〉	59	59	〉	26	〉	〉	
M	Hauptbahnhof U R	09			29		49	09			29		49	09			29		49	09			29		49	09			29		49	09			29		49	09	

Samstag, Sonn- und Feiertag

Zone	Stunde	17				18					19					20						21					22				23			0			1	2
	Verkehrsmittel	R	R	S	R	S	S	R	R	S	R	S	S	R	R	S	R	S	S	R	R	S	R	S	S	S	R	S	S	S	R	S	S	R	S	S		S	
	Verkehrshinweis																																					☾	
4/5	Tutzing R	32	32	44	00	04	24	32	32	44	00	04		32	32	44	00	04		32	32	44	00	04		44	00	04		44	00	04	24	00	04	44		44	
2/3	Starnberg R	40	40	54	|	14	34	40	40	54	|	14	34	40	40	54	|	14	34	40	40	54	|	14	34	54	|	14	34	54	|	14	34	|	14	54		54	
M/1	Pasing S R an	52	52	17	19	37	57	51	51	17	19	37	57	51	51	17	19	37	57	51	51	17	19	37	57	17	19	37	57	17	19	37	57	19	37	17		17	
M/1	Pasing S R ab	53	53	18	20	38	58	52	52	18	20	38	58	52	52	18	20	38	58	52	52	18	20	38	58	18	20	38	58	18	20	38	58	20	38	18		18	
M	München Hbf (Gl. 5-36) U R	00	00	〉	26	〉	〉	00	00	〉	26	〉	〉	00	00	〉	26	〉	〉	00	00	〉	26	〉	〉	〉	26	〉	〉	〉	26	〉	〉	26	〉	〉		〉	
M	Hauptbahnhof U R			29		49	09			29		49	09			29		49	09			29		49	09	29		49	09	29		49	09		49	29		29	

Sa = nur Samstag So = nur Sonn- und Feiertag ☾ = nur Nächte Fr/Sa, Sa/So und vor Feiertagen • = nur Samstag S = S-Bahn R = Regionalzug

Fahrplan als PDF zum Download

Änderungen vorbehalten | mvv-muenchen.de

Münchner VerkehrsVerbund Bahn München

S-Bahn München
089 55 892 665

S6

RE 61
RB 6 RB 65

Gesamtverkehr S-Bahn und Regionalzug München Hbf - Pasing - Starnberg - Tutzing

Bitte beachten Sie, dass beim 'Gesamtverkehr S-Bahn und Regionalzug' nicht alle Haltestellen dargestellt sind

Montag - Freitag

Zone	Stunde	4	5							6							7							8							9							10							11	
	Verkehrsmittel	R	S	S	R	R	S	S	R	S	R	S	S	R	R	S	R	S	S	R	R	S	R	S	S	R	R	S	R	S	R	R	S	R	R	S	R	S	S	R	S	S	S	R	S	S
M	Hauptbahnhof U R Tram		52	12			32	52		12		32	52			12		32	52			12		32	52			12		32	52			12		32	52			12		32	52			12
M	München Hbf (Gl. 5-36) U R Tram	53	〉	〉	32	32	〉	〉	59	〉	32	〉	〉	59	59	〉	32	〉	〉	59	59	〉	32	〉	〉	00	00	〉	32	〉	〉	59	59	〉	32	〉	〉	59	〉	31						
M/1	Pasing S R Tram	59	01	21	38	38	41	01	05	21	38	41	01	04	04	21	38	41	01	04	04	21	38	41	01	05	05	21	38	41	01	04	04	21	38	41	01	04	21	37						
M/1	Pasing S R Tram ab	00	03	23	38	38	43	03	05	23	38	43	03	05	05	23	38	43	03	05	05	23	38	43	03	06	06	23	38	43	03	05	05	23	38	43	03	05	23	38						
2/3	Starnberg R	12	24	44	|	|	04	24	17	44	|	04	24	17	17	44	|	04	24	17	17	44	|	04	24	18	18	44	|	04	24	17	17	44	|	04	24	17	44	|	04	24	|
4/5	Tutzing R	20	36	56	59	59	16	36	25	56	59	16	36	26	26	56	59	16	36	26	26	56	59	16	36	26	26	56	59	16	36	26	26	56	59	16	36	26	56	59	16	36	26	56	59	16	36

Montag - Freitag

Zone	Stunde	11				12						13						14						15						16						17	
	Verkehrsmittel	R	S	S	R	S	R	S	S	R	R	S	R	S	S	R	R	S	R	S	S	R	R	S	R	R	S	S	R	R	S	R	S	S	R	R	S	R
M	Hauptbahnhof U R Tram		32	52		12		32	52			12		32	52			12		32	52			12			32	52			12		32	52			12	
M	München Hbf (Gl. 5-36) U R Tram	31	〉	〉	58	〉	32	〉	〉	59	59	〉	32	〉	〉	59	59	〉	32	〉	〉	59	59	〉	30	30	〉	〉	56	56	〉	32	〉	〉	57	57	〉	29
M/1	Pasing S R Tram	37	41	01	04	21	38	41	01	04	04	21	38	41	01	04	04	21	38	41	01	04	04	21	36	36	41	01	03	03	21	38	41	01	04	04	21	35
M/1	Pasing S R Tram ab	38	43	03	05	23	38	43	03	05	05	23	38	43	03	05	05	23	39	43	03	05	05	23	37	37	43	03	04	04	23	38	43	03	05	05	23	35
2/3	Starnberg R	|	04	24	17	44	|	04	24	17	17	44	|	04	24	17	17	44	|	04	24	17	17	44	|	|	04	24	15	15	44	|	04	24	16	16	44	|
4/5	Tutzing R	59	16	36	26	56	59	16	36	26	26	56	59	16	36	26	26	56	59	16	36	26	26	56	59	59	16	36	24	24	56	59	16	36	24	24	56	59

Montag - Freitag

Zone	Stunde	17				18						19						20						21						22						23						0			1	2	3
	Verkehrsmittel	S	S	R	R	S	R	S	S	R	R	S	R	S	S	R	R	S	R	S	S	R		S	R	S	S	S	R	S	S	S	R	S	S	R	S	S		S							
	Verkehrshinweis																																													☾	
M	Hauptbahnhof U R Tram	32	52			12		32	52			12		32	52			12		32	52			12		32	52	12		32	52	12		32	12		52	32		32						
M	München Hbf (Gl. 5-36) U R Tram	〉	〉	56	56	〉	32	〉	〉	56	56	〉	32	〉	〉	59	59	〉	32	〉	〉	59		〉	32	〉	〉	〉	32	〉	〉	〉	32	〉	〉	32	〉	〉		〉						
M/1	Pasing S R Tram	41	01	03	03	21	38	41	01	03	03	21	38	41	01	04	04	21	38	41	01	04		21	38	41	01	21	38	41	01	21	38	41	21	38	01	41		41							
M/1	Pasing S R Tram ab	43	03	04	04	23	38	43	03	04	04	23	38	43	03	05	05	23	39	43	03	05		23	38	43	03	23	38	43	03	23	38	43	23	38	03	43		43							
2/3	Starnberg R	04	24	15	15	44	|	04	24	15	15	44	|	04	24	17	17	44	|	04	24	17		44	|	04	24	44	|	04	24	44	|	04	44	|	24	04		04					
4/5	Tutzing R	16	36	24	24	56	59	16	36	24	24	56	59	16	36	26	26	56	59	16	36	26		56	59	16	36	56	59	16	36	56	59	16	56	59	36	16		16							

Samstag, Sonn- und Feiertag

Zone	Stunde	5				6						7						8						9						10						11				12
	Verkehrsmittel	R	S	R	R	S	R	S	S	R	R	S	R	S	S	R	R	S	R	S	S			R	R	S	S	R	R	S	R	S	S	R	S	R	R	S		
	Verkehrshinweis			Sa	Sa				Sa																															
M	Hauptbahnhof U R Tram		32			12		32	52			12		32	52			12		32	52				12		32	52			12		32	52		12			32	
M	München Hbf (Gl. 5-36) U R Tram	32	〉	59	59	〉	32	〉	〉	59	59	〉	32	〉	〉	59	59	〉	32	〉	〉			00	00	〉	32	〉	〉	59	59	〉	32	〉	〉	59	〉	31	31	〉	
M/1	Pasing S R Tram	38	41	04	04	21	38	41	01	04	04	21	38	41	01	04	04	21	38	41	01			05	05	21	38	41	01	04	04	21	38	41	01	04	21	37	37	41	
M/1	Pasing S R Tram ab	38	43	05	05	23	38	43	03	05	05	23	38	43	03	05	05	23	38	43	03			06	06	23	38	43	03	05	05	23	38	43	03	05	23	38	38	43	
2/3	Starnberg R	|	04	17	17	44	|	04	24	17	17	44	|	04	24	17	17	44	|	04	24			18	18	44	|	04	24	17	17	44	|	04	24	17	44	|	|	04	
4/5	Tutzing R	59	16	26	26	56	59	16	36	26	26	56	59	16	•36	26	26	56	59	16	36			26	26	56	59	16	36	26	26	56	59	16	36	26	56	59	59	16	

Samstag, Sonn- und Feiertag

Zone	Stunde	11				12						13						14						15						16						17				18
	Verkehrsmittel	S	R	R	S	R	S	S	R	R	S	R	S	S	R	R	S	R	S	S	R	R	S	R	S	S	R	R	S	R	S	S	R	R	S	R	S	S		
M	Hauptbahnhof U R Tram	52			12		32	52			12		32	52			12		32	52			12		32	52			12		32	52			12		32	52		
M	München Hbf (Gl. 5-36) U R Tram		58	58	〉	32	〉	〉	59	59	〉	32	〉	〉	59	59	〉	32	〉	〉	59	59	〉	30	〉	〉	59	59	〉	32	〉	〉	59	59	〉	29	〉	〉		
M/1	Pasing S R Tram	01	04	04	21	38	41	01	04	04	21	38	41	01	04	04	21	38	41	01	04	04	21	36	41	01	04	04	21	38	41	01	04	04	21	35	41	01		
M/1	Pasing S R Tram ab	03	05	05	23	38	43	03	05	05	23	38	43	03	05	05	23	38	43	03	05	05	23	37	43	03	05	05	23	38	43	03	05	05	23	35	43	03		
2/3	Starnberg R	24	17	17	44	|	04	24	17	17	44	|	04	24	17	17	44	|	04	24	17	17	44	|	04	24	17	17	44	|	04	24	17	17	44	|	04	24	
4/5	Tutzing R	36	26	26	56	59	16	36	26	26	56	59	16	36	26	26	56	59	16	36	26	26	56	59	16	36	26	26	56	59	16	36	26	26	56	59	16	36		

Samstag, Sonn- und Feiertag

Zone	Stunde	17				18						19						20						21						22						23						0			1	2	3
	Verkehrsmittel	R	R	S	R	S	S	R	R	S	R	S	S	R	R	S	R	S	S	R		S	R	S	S	S	R	S	S	S	R	S	S	R	S	S		S									
	Verkehrshinweis																																													☾	
M	Hauptbahnhof U R Tram			12		32	52			12		32	52			12		32	52			12		32	52	12		32	52	12		32	12		52	32		32									
M	München Hbf (Gl. 5-36) U R Tram	59	59	〉	32	〉	〉	59	59	〉	32	〉	〉	59	59	〉	32	〉	〉	59		〉	32	〉	〉	〉	32	〉	〉	〉	32	〉	〉	32	〉		〉									
M/1	Pasing S R Tram	04	04	21	38	41	01	04	04	21	38	41	01	04	04	21	38	41	01	04		21	38	41	01	21	38	41	01	21	38	41	21	38	01	41		41									
M/1	Pasing S R Tram ab	05	05	23	38	43	03	05	05	23	38	43	03	05	05	23	39	43	03	05		23	38	43	03	23	38	43	03	23	38	43	23	38	03	43		43									
2/3	Starnberg R	17	17	44	|	04	24	17	17	44	|	04	24	17	17	44	|	04	24	17		44	|	04	24	44	|	04	24	44	|	04	44	|	24	04		04							
4/5	Tutzing R	26	26	56	59	16		26	26	56	59	16		26	26	56	59	16		26		56	59		36	56	59	16	36	56	59	16	56	59	36	16		16									

Sa = nur Samstag ☾ = nur Nächte Fr/Sa, Sa/So und vor Feiertagen • = nur Samstag S = S-Bahn R = Regionalzug

Fahrplan als PDF zum Download

Änderungen vorbehalten | mvv-muenchen.de

Münchner VerkehrsVerbund

Bahn München

S-Bahn München
089 55 892 665

S8 Herrsching - München - Flughafen München

Fahrplanauszug S8 - Es sind nicht alle Haltestellen dargestellt

Zone	Montag - Freitag																							
	Stunde	**4**		**5**			**6**			**7**			**8 - 22**			**23**	**0**			**1**		**2**	**3**
3/4	Herrsching	25	45	05	25	45	05	25	45	05	25	45	05	25	45	25	05		45		☾45		
2/3	Weßling	37	57	17	37	57	17	37	57	17	37	57	17	37	57	37	17		57		☾57		
1	Germering-Unterpf. ab	51	11	31	51	11	31	51	11	31	51	11	31	51	11	51	31		11		☾11		
M	Hauptbahnhof U R Tram	13	33	53	13	33	53	13	33	53	13	33	53	13	33	13	53		33		33		
1	Ismaning	42	02	22	42	02	22	42	02	22	42	02	22	42	02	42	22		02		02		
5	Flughafen München R	55	15	35	57	15	35	55	15	35	55	15	35	55	15	55	35		15		15		

Zone	Samstag, Sonn- und Feiertag																												
	Stunde	**4**	**5**			**6**			**7**			**8**			**9**		**10**			**11**			**12**			**13 - 19**			**20**	**21**
3/4	Herrsching	45	25	•45	05	•25	45	•05	25	•45	05	25	45	25	45	05	25	45	05	25	45	05	25	45	05	25	45		
2/3	Weßling	57	37	•57	17	•37	57	•17	37	•57	17	37	57	37	57	17	37	57	17	37	57	17	37	57	17	37	57		
1	Germering-Unterpf. ab	11	51	•11	31	•51	11	31	51	11	31	51	11	51	11	31	51	11	31	51	11	31	51	11	31	51	11		
M	Hauptbahnhof U R Tram	33	13	33	53	13	33	53	13	33	53	13	33	13	33	53	13	33	53	13	33	53	13	33	53	13	33		
1	Ismaning	02	42	02	22	42	02	22	42	02	22	42	02	42	02	22	42	02	22	42	02	22	42	02	22	42	02		
5	Flughafen München R	15	55	15	35	55	15	35	55	15	35	55	15	55	15	35	55	15	35	55	15	35	55	15	35	55	15		

Zone	Samstag, Sonn- und Feiertag							
	Stunde	**20**	**21**	**22**	**0**		**1**	**2**	**3**
3/4	Herrsching	45			05	45	☾45		
2/3	Weßling	57			17	57	☾57		
1	Germering-Unterpf. ab	11			31	11	☾11		
M	Hauptbahnhof U R Tram	33			53	33	33		
1	Ismaning	02			22	02	02		
5	Flughafen München R	15			35	15	15		

• = nur Samstag ☾ = nur Nächte Fr/Sa, Sa/So und vor Feiertagen

S8 Flughafen München - München - Herrsching

Fahrplanauszug S8 - Es sind nicht alle Haltestellen dargestellt

Zone	Montag - Freitag																													
Stunde	4			5			6				7			8			9			10			11			12		13		
5 Flughafen München R	04	24	44	04	24	44	04	24	44		04	24	44	04	24	44	04	24	44	04	24	44	04	24	44	04	24			
1 Ismaning	18	38	58	18	38	58	18	38	58		18	38	58	18	38	58	18	38	58	18	38	58	18	38	58	18	38			
M Ostbahnhof S U R Tram ab	37	57	17	37	57	17	37	57	17		37	57	17	37	57	17	37	57	17	37	57	17	37	57	17	37	57			
M Hauptbahnhof U R Tram	45	05	25	45	05	25	45	05	25		45	05	25	45	05	25	45	05	25	45	05	25	45	05	25	45	05			
1 Germering-Unterpf.	08	28	48	08	28	48	08	28	48		08	28	48	08	28	48	08	28	48	08	28	48	08	28	48	08	28			
2/3 Weßling	21	41	01	21	41	01	21	41	01		21	41	01	21	41	01	21	41	01	21	41	01	21	41	01	21	41			
3/4 Herrsching	35	55	15	35	55	15	35	55	15		35	55	15	35	55	15	35	55	15	35	55	15	35	55	15	35	55			

Zone	Montag - Freitag																													
Stunde	12		13			14			15			16 - 20			21		22			23	0		1		2	3				
Verkehrshinweis																							☾							
5 Flughafen München R	44		04	24	44	04	24	44	04	24	44	04	24	44		04	24	04	24	44	24		04	44			44			
1 Ismaning	58		18	38	58	18	38	58	18	38	58	18	38	58		18	38	18	38	58	38		18	58			58			
M Ostbahnhof S U R Tram ab	17		37	57	17	37	57	17	37	57	17	37	57	17		37	57	37	57	17	57		37	17			17			
M Hauptbahnhof U R Tram	25		45	05	25	45	05	25	45	05	25	45	05	25		45	05	45	05	25	05		45	25			25			
1 Germering-Unterpf.	48		08	28	48	08	28	48	08	28	48	08	28	48		08	28	08	28	48	28		08	48			48			
2/3 Weßling	01		21	41	01	21	41	01	21	41	01	21	41	01		21	41	21	41	01	41		21	01			01			
3/4 Herrsching	15		35	55	15	35	55	15	35	55	15	35	55	15		35	55	35	55	15	55		35	15			15			

Zone	Samstag, Sonn- und Feiertag																													
Stunde	4		5			6			7			8			9			10			11			12			13		14	
5 Flughafen München R	24	04	24	44	02	24	43	04	24	44	04	24	44	04	24	44	04	24	44	04	24	44	04	24	44	04	24			
1 Ismaning	38	18	38	58	18	38	58	18	38	58	18	38	58	18	38	58	18	38	58	18	38	58	18	38	58	18	38			
M Ostbahnhof S U R Tram ab	57	37	57	17	37	57	17	37	57	17	37	57	17	37	57	17	37	57	17	37	57	17	37	57	17	37	57			
M Hauptbahnhof U R Tram	05	45	05	25	45	05	25	45	05	25	45	05	25	45	05	25	45	05	25	45	05	25	45	05	25	45	05			
1 Germering-Unterpf.	•28	08	•28	48	08	•28	48	08	28	48	08	28	48	08	28	48	08	28	48	08	28	48	08	28	48	08	28			
2/3 Weßling	•41	21	•41	01	21	•41	01	21	41	01	21	41	01	21	41	01	21	41	01	21	41	01	21	41	01	21	41			
3/4 Herrsching	•55	35	•55	15	35	•55	15	35	•55	15	35	55	15	35	55	15	35	55	15	35	55	15	35	55	15	35	55			

Zone	Samstag, Sonn- und Feiertag																													
Stunde	13		14			15			16 - 17			18		19		20		21		22			23	0		1		2		
Verkehrshinweis																										☾				
5 Flughafen München R	44		04	24	44	04	24	44	04	24	44	04	44	04	44	04	44	24		04	24	44	24	04	44		44			
1 Ismaning	58		18	38	58	18	38	58	18	38	58	18	58	18	58	18	58	38		18	38	58	38	18	58		58			
M Ostbahnhof S U R Tram ab	17		37	57	17	37	57	17	37	57	17	37	17	37	17	37	17	57		37	57	17	57	37	17		17			
M Hauptbahnhof U R Tram	25		45	05	25	45	05	25	45	05	25	45	25	45	25	45	25	05		45	05	25	05	45	25		25			
1 Germering-Unterpf.	48		08	28	48	08	28	48	08	28	48	08	48	08	48	08	48	28		08	28	48	28	08	48		48			
2/3 Weßling	01		21	41	01	21	41	01	21	41	01	21	01	21	01	21	01	41		21	41	01	41	21	01		01			
3/4 Herrsching	15		35	55	15	35	55	15	35	55	15	35	15	35	15	35	15	55		35	55	15	55	35	15		15			

☾ = nur Nächte Fr/Sa, Sa/So und vor Feiertagen • = nur Samstag

Fahrplan als PDF zum Download

Änderungen vorbehalten | mvv-muenchen.de

Münchner VerkehrsVerbund

Bahn München

S-Bahn München
089 55 892 665

R

RegionalZug

RE61|RB6/65/66

RegionalExpress (RE) und RegionalBahn (RB)
München Hbf - Tutzing - Weilheim - Huglfing (- Garmisch-P. - Mittenwald)

Huglfing - Mittenwald nicht im MVV-Tarif

Zone			Montag - Freitag																		
	Liniennummer		RB66	RB6	RB6	RB65	RB66	RB6	RB6	RB6	RB6	RB66	RB65	RB66	RB6	RB66	RB65	RB6	RB66	RB65	RB6	RB66
M	München Hbf (Gl. 5-36)		5.32		4.53	5.32	5.59				6.31	6.58	6.58	7.32	7.32	7.59	7.59	8.34	9.00	9.00	9.32	9.59
M/1	München-Pasing	an	5.38		4.59	5.38	6.05				6.38	7.03	7.03	7.38	7.38	8.04	8.04	8.41	9.05	9.05	9.38	10.04
M/1	- Pasing	ab	5.38		5.00	5.38	6.05				6.38	7.04	7.04	7.38	7.38	8.05	8.05	8.42	9.06	9.06	9.38	10.05
2/3	Starnberg	an			5.11		6.17					7.17	7.16			8.17	8.16		9.18	9.17		10.17
2/3	Starnberg				5.12		6.17					7.17	7.17			8.17	8.17		9.18	9.18		10.17
4/5	Tutzing	an	T 5.59		5.21	T 5.59	6.25				6.59	T 7.26	T 7.26	T 7.59	7.59	T 8.26	T 8.26	9.00	T 9.26	T 9.26	9.59	T 10.26
4/5	Tutzing	ab			5.28	6.03					7.01		7.29		8.01		8.34	9.01		9.29	10.01	
6	Weilheim (Oberbay)	an			5.38	6.18					7.10		7.39		8.10		8.44	9.10		9.39	10.10	
6	Weilheim (Oberbay)	ab			5.45				6.27		7.12				8.14			9.12			10.12	
7	Huglfing				5.51				6.36		7.18				8.22			9.18			10.18	
	Uffing a Staffelsee				5.59				6.42		7.23				8.27			9.23			10.23	
	Murnau	an			6.03				6.46		7.27				8.31			9.27			10.27	
	Murnau	ab			6.04				6.50		7.29				8.32			9.28			10.28	
	Ohlstadt				6.11				6.57		7.41				8.39			9.34			10.34	
	Eschenlohe				6.15				7.01		7.46				8.43			9.38			10.38	
	Oberau				6.21				7.11		7.52				8.49			9.44			10.44	
	Farchant				6.25				7.14		7.55				8.52			9.48			10.48	
	Garmisch-Partenkirchen	an			6.30				7.20		7.59				8.56			9.55			10.55	
	Garmisch-Partenkirchen	ab		6.01	6.32			7.01		7.26					9.06			10.02			11.02	
	Klais			6.14	6.45			7.20		7.45					9.19			10.15			11.16	
	Mittenwald			6.22	6.53			7.28		7.53					9.27			10.23			11.23	

Zone			Montag - Freitag																			
	Liniennummer		RB65	RB6	RB65	RB66	RB6	RB65	RB6	RB66	RB65	RB6	RB66	RB65	RB6	RB66	RB65	RB66	RB6	RB66	RE61	RB6
M	München Hbf (Gl. 5-36)		9.59	10.32	10.59	11.32	11.32	11.58	12.32	12.59	12.59	13.32	13.59	13.59	14.32	14.59	14.59	15.30	15.30	15.56	16.10	15.56
M/1	München-Pasing	an	10.04	10.38	11.04	11.38	11.38	12.04	12.38	13.04	13.04	13.38	14.04	14.04	14.38	15.04	15.04	15.36	15.36	16.03	16.16	16.03
M/1	- Pasing	ab	10.05	10.38	11.05	11.38	11.38	12.05	12.38	13.05	13.05	13.38	14.05	14.05	14.39	15.05	15.05	15.37	15.37	16.04	16.17	16.04
2/3	Starnberg	an	10.16		11.16			12.16		13.17	13.16		14.17	14.16		15.17	15.16			16.15		16.15
2/3	Starnberg		10.17		11.17			12.17		13.17	13.17		14.17	14.17		15.17	15.17			16.15		16.15
4/5	Tutzing	an	T 10.26	10.59	11.26	T 11.59	11.59	12.26	12.59	T 13.26	T 13.26	13.59	T 14.26	T 14.26	14.59	T 15.26	T 15.26	T	15.59	T 16.24		16.24
4/5	Tutzing	ab	10.29	11.01	11.29		12.01	12.29	13.01		13.29	14.01		14.29	15.01		15.29	T	16.01			16.26
6	Weilheim (Oberbay)	an	10.39	11.10	11.39		12.10	12.39	13.10		13.39	14.10		14.39	15.10		15.39		16.10		16.47	16.34
6	Weilheim (Oberbay)	ab		11.12			12.12		13.12			14.12			15.12				16.12		16.49	16.36
7	Huglfing			11.18			12.18		13.18			14.18			15.18				16.18			16.43
	Uffing a Staffelsee			11.23			12.23		13.23			14.23			15.23				16.23			16.48
	Murnau	an		11.27			12.27		13.27			14.26			15.27				16.27		17.01	16.53
	Murnau	ab		11.28			12.28		13.28			14.28			15.28				16.28		17.02	17.09
	Ohlstadt			11.34			12.34		13.34			14.34			15.35				16.34			17.16
	Eschenlohe			11.38			12.39		13.38			14.38			15.39				16.38			17.22
	Oberau			11.44			12.45		13.44			14.44			15.45				16.46			17.28
	Farchant			11.48			12.48		13.48			14.48			15.49				16.50			17.32
	Garmisch-Partenkirchen	an		11.55			12.55		13.55			14.55			15.55				16.55		17.24	17.38
	Garmisch-Partenkirchen	ab					13.02		14.02			15.02							17.02		17.26	
	Klais						13.15		14.15			15.15							17.15		17.45	
	Mittenwald						13.23		14.23			15.23							17.23		17.52	

Zone			Montag - Freitag																			
	Liniennummer		RB6	RB66	RE61	RB6	RB6	RB66	RE61	RB6	RB6	RB6	RB66	RB6	RB66	RB65	RB6	RB65	RB6	RB6	RB6	RB6
M	München Hbf (Gl. 5-36)		16.32	16.57	17.13	16.57	17.29	17.56	18.13	17.56	18.32	18.56	18.56	19.32	19.59	19.59	20.32	20.59	21.32	22.32	23.32	0.32
M/1	München-Pasing	an	16.38	17.04	17.18	17.04	17.35	18.03	18.18	18.03	18.38	19.03	19.03	19.38	20.04	20.04	20.38	21.04	21.38	22.38	23.38	0.38
M/1	- Pasing	ab	16.38	17.05	17.19	17.05	17.35	18.04	18.19	18.04	18.38	19.04	19.04	19.38	20.05	20.05	20.39	21.05	21.38	22.38	23.38	0.38
2/3	Starnberg	an		17.16		17.16		18.15		18.15		19.15	19.15		20.17	20.16		21.16				
2/3	Starnberg			17.16		17.16		18.15		18.15		19.15	19.15		20.17	20.17		21.17				
4/5	Tutzing	an	16.59	T 17.24		17.24	17.59	T 18.24		18.24	18.59	19.24	T 19.24	19.59	T 20.26	T 20.26	20.59	21.26	21.59	22.59	23.59	0.59
4/5	Tutzing	ab	17.00			17.26	18.01			18.26	19.01	19.26		20.01		20.29	21.01	21.29	22.01	23.01	0.01	1.01
6	Weilheim (Oberbay)	an	17.09		17.47	17.35	18.10		18.47	18.34	19.10	19.35		20.10		20.39	21.10	21.39	22.10	23.10	0.10	1.10
6	Weilheim (Oberbay)	ab	17.12		17.49	17.36	18.13		18.49	18.36	19.12	19.36		20.12			21.12		22.12	23.12	0.12	
7	Huglfing		17.22			17.43	18.19			18.43	19.18	19.43		20.18			21.18		22.18	23.18	0.18	
	Uffing a Staffelsee		17.27			17.48	18.24			18.48	19.23	19.48		20.23			21.23		22.23	23.23	0.23	
	Murnau	an	17.31		18.01	17.53	18.27		19.01	18.53	19.27	19.53		20.27			21.27		22.27	23.27	0.27	
	Murnau	ab	17.31		18.02	18.09	18.28		19.02	19.09	19.28			20.28			21.28		22.28	23.28	0.28	
	Ohlstadt		17.37			18.16	18.35			19.16	19.34			20.34			21.34		22.34	23.34	0.34	
	Eschenlohe		17.41			18.22	18.38			19.22	19.38			20.38			21.38		22.38	23.38	0.38	
	Oberau		17.47			18.28	18.44			19.28	19.44			20.44			21.44		22.44	23.44	0.44	
	Farchant		17.50			18.32	18.48			19.32	19.48			20.48			21.48		22.48	23.48	0.48	
	Garmisch-Partenkirchen	an	17.55		18.24	18.38	18.55		19.24	19.38	19.55			20.55			21.55		22.55	23.55	0.55	
	Garmisch-Partenkirchen	ab	18.02		18.26		19.02		19.26					21.02			22.02		23.02	0.02		
	Klais		18.15		18.45		19.15		19.45					21.15			22.15		23.15	0.16		
	Mittenwald		18.23		18.52		19.23		19.52					21.23			22.23		23.23	0.23		

T = Zugteilung in Tutzing. Ein Zugteil weiter nach Weilheim, ein Zugteil weiter nach Kochel.

Auf folgenden Streckenabschnitten gilt keine Kurzstrecke: München - Starnberg, München - Tutzing, München - Weilheim, Starnberg - Tutzing, Hbf - Pasing

Fahrplan als PDF zum Download

Änderungen vorbehalten | mvv-muenchen.de

Münchner VerkehrsVerbund

DB

DB Regio Bayern
089 203 55 000

R

RegionalZug

RE61|RB6/65/66

RegionalExpress (RE) und RegionalBahn (RB)
München Hbf - Tutzing - Weilheim - Huglfing (- Garmisch-P. - Mittenwald)

Huglfing - Mittenwald nicht im MVV-Tarif

Zone			Samstag, Sonn- und Feiertag																			
	Liniennummer		RB6	RB66	RB6	RB6	RB65	RB6	RB66	RB65	RE61	RB6	RB66	RB65	RE61	RB6	RB66	RB65	RE61	RB6	RB66	RB65
	Verkehrshinweis			Sa			Sa															
M	München Hbf (Gl. 5-36) S U R Tram			5.59		5.32	5.59	6.32	6.58	6.58	7.13	7.32	7.59	7.59	8.13	8.34	9.00	9.00	9.13	9.32	9.59	9.59
M/1	München-Pasing S R Tram	an		6.04		5.38	6.04	6.38	7.03	7.03	7.19	7.38	8.04	8.04	8.19	8.41	9.05	9.05	9.19	9.38	10.04	10.04
M/1	- Pasing S R Tram	ab		6.05		5.38	6.05	6.38	7.04	7.04	7.20	7.38	8.05	8.05	8.20	8.42	9.06	9.06	9.20	9.38	10.05	10.05
2/3	Starnberg S	an		6.17			6.16		7.17	7.16			8.17	8.16			9.18	9.17			10.17	10.16
2/3	Starnberg S			6.17			6.17		7.17	7.17			8.17	8.17			9.18	9.18			10.17	10.17
							T			T				T				T				T
4/5	Tutzing S R	an		T6.26		5.59	6.26	6.59	T7.26	7.26		7.59	T8.26	8.26		9.00	T9.26	9.26		9.59	T10.26	10.26
4/5	Tutzing S R	ab				6.01	6.34	7.01		7.29		8.01		8.29		9.01		9.29		10.01		10.29
6	Weilheim (Oberbay) R	an				6.10	6.44	7.10		7.39	7.47	8.10		8.39	8.47	9.10		9.39	9.47	10.10		10.39
6	Weilheim (Oberbay) R	ab				6.12		7.12			7.49	8.14			8.49	9.12			9.49	10.12		
7	Huglfing					6.18		7.18				8.22				9.18				10.18		
	Uffing a Staffelsee					6.23		7.23				8.27				9.23				10.23		
	Murnau	an				6.27		7.27			8.00	8.31			9.00	9.27			10.00	10.27		
	Murnau	ab				6.28		7.28			8.01	8.32			9.01	9.28			10.01	10.28		
	Ohlstadt					6.34		7.34				8.39				9.34				10.34		
	Eschenlohe					6.38		7.38				8.43				9.38				10.38		
	Oberau					6.44		7.44				8.49				9.44				10.44		
	Farchant					6.48		7.48				8.52				9.48				10.48		
	Garmisch-Partenkirchen	an				6.55		7.55			8.24	8.56			9.24	9.55			10.24	10.55		
	Garmisch-Partenkirchen	ab	6.01		6.32						8.28	9.06			9.26	10.02			10.26	11.02		
	Klais		6.14		6.45						8.46	9.19			9.45	10.15			10.45	11.16		
	Mittenwald		6.22		6.53						8.54	9.27			9.53	10.23			10.53	11.23		

Zone			Samstag, Sonn- und Feiertag																			
	Liniennummer		RB6	RB65	RB66	RB6	RB66	RB65	RB65	RB6	RB66	RB65	RB6	RB66	RB65	RB6	RB66	RB65	RB6	RB66	RB65	RB6
	Verkehrshinweis							So	Sa													
M	München Hbf (Gl. 5-36) S U R Tram		10.32	10.59	11.32	11.32	11.58	11.58	11.58	12.32	12.59	12.59	13.32	13.59	13.59	14.32	14.59	14.59	15.30	15.59	15.59	16.32
M/1	München-Pasing S R Tram	an	10.38	11.04	11.38	11.38	12.04	12.04	12.04	12.38	13.04	13.04	13.38	14.04	14.04	14.38	15.04	15.04	15.36	16.04	16.04	16.38
M/1	- Pasing S R Tram	ab	10.38	11.05	11.38	11.38	12.05	12.05	12.05	12.38	13.05	13.05	13.38	14.05	14.05	14.38	15.05	15.05	15.37	16.05	16.05	16.38
2/3	Starnberg S	an		11.16			12.17	12.16	12.16		13.17	13.16		14.17	14.16		15.17	15.16		16.17	16.16	
2/3	Starnberg S			11.17			12.17	12.17	12.17		13.17	13.17		14.17	14.17		15.17	15.17		16.17	16.17	
								T	T			T			T			T			T	
4/5	Tutzing S R	an	10.59	11.26	T11.59	11.59	T12.26	12.26	12.26	12.59	T13.26	13.26	13.59	T14.26	14.26	14.59	T15.26	15.26	15.59	T16.26	16.26	16.59
4/5	Tutzing S R	ab	11.01	11.29		12.01		12.29	12.30	13.01		13.29	14.01		14.29	15.01		15.29	16.01		16.32	17.00
6	Weilheim (Oberbay) R	an	11.10	11.39		12.10		12.39	12.44	13.10		13.39	14.10		14.39	15.10		15.39	16.10		16.41	17.09
6	Weilheim (Oberbay) R	ab	11.12			12.12				13.12			14.12			15.12			16.12			17.12
7	Huglfing		11.18			12.18				13.18			14.18			15.18			16.18			17.22
	Uffing a Staffelsee		11.23			12.23				13.23			14.23			15.23			16.23			17.27
	Murnau	an	11.27			12.27				13.27			14.26			15.27			16.27			17.31
	Murnau	ab	11.28			12.28				13.28			14.28			15.28			16.28			17.31
	Ohlstadt		11.34			12.34				13.34			14.34			15.34			16.34			17.37
	Eschenlohe		11.38			12.39				13.38			14.38			15.38			16.38			17.41
	Oberau		11.44			12.45				13.44			14.44			15.44			16.46			17.47
	Farchant		11.48			12.48				13.48			14.48			15.48			16.50			17.50
	Garmisch-Partenkirchen	an	11.54			12.55				13.55			14.55			15.55			16.55			17.55
	Garmisch-Partenkirchen	ab				13.02				14.02			15.02						17.02			18.02
	Klais					13.15				14.15			15.15						17.15			18.15
	Mittenwald					13.23				14.23			15.23						17.23			18.23

Zone			Samstag, Sonn- und Feiertag															
	Liniennummer		RB66	RB65	RB6	RB66	RB65	RB6	RB66	RB65	RB6	RB66	RB65	RB6	RB65	RB6	RB6	RB6	RB6
M	München Hbf (Gl. 5-36) S U R Tram		16.59	16.59	17.29	17.59	17.59	18.32	18.59	18.59	19.32	19.59	19.59	20.32	20.59	21.32	22.32	23.32	0.32
M/1	München-Pasing S R Tram	an	17.04	17.04	17.35	18.04	18.04	18.38	19.04	19.04	19.38	20.04	20.04	20.38	21.04	21.38	22.38	23.38	0.38
M/1	- Pasing S R Tram	ab	17.05	17.05	17.35	18.05	18.05	18.38	19.05	19.05	19.38	20.05	20.05	20.39	21.05	21.38	22.38	23.38	0.38
2/3	Starnberg S	an	17.17	17.16		18.17	18.16		19.17	19.16		20.17	20.16		21.16				
2/3	Starnberg S		17.17	17.17		18.17	18.17		19.17	19.17		20.17	20.17		21.17				
				T			T			T			T		T				
4/5	Tutzing S R	an	T17.26	17.26	17.59	T18.26	18.26	18.59	T19.26	19.26	19.59	T20.26	20.26	20.59	21.26	21.59	22.59	23.59	0.59
4/5	Tutzing S R	ab		17.30	18.01		18.29	19.01		19.29	20.01		20.29	21.01	21.29	22.01	23.01	0.01	1.01
6	Weilheim (Oberbay) R	an		17.40	18.10		18.39	19.10		19.39	20.10		20.39	21.10	21.39	22.10	23.10	0.10	1.10
6	Weilheim (Oberbay) R	ab			18.13			19.12			20.12			21.12		22.12	23.12	0.12	
7	Huglfing				18.19			19.18			20.18			21.18		22.18	23.18	0.18	
	Uffing a Staffelsee				18.24			19.23			20.23			21.23		22.23	23.23	0.23	
	Murnau	an			18.27			19.27			20.27			21.27		22.27	23.27	0.27	
	Murnau	ab			18.28			19.28			20.28			21.28		22.28	23.28	0.28	
	Ohlstadt				18.35			19.34			20.34			21.34		22.34	23.34	0.34	
	Eschenlohe				18.38			19.38			20.38			21.38		22.38	23.38	0.38	
	Oberau				18.44			19.44			20.44			21.44		22.44	23.44	0.44	
	Farchant				18.48			19.48			20.48			21.48		22.48	23.48	0.48	
	Garmisch-Partenkirchen	an			18.55			19.55			20.55			21.55		22.55	23.55	0.55	
	Garmisch-Partenkirchen	ab			19.02						21.02			22.02		23.02	0.02	1.02	
	Klais				19.15						21.15			22.15		23.15	0.16	1.15	
	Mittenwald				19.23						21.23			22.23		23.23	0.23	1.23	

Sa = nur Samstag So = nur Sonn- und Feiertag T = Zugteilung in Tutzing. Ein Zugteil weiter nach Weilheim, ein Zugteil weiter nach Kochel.

Auf folgenden Streckenabschnitten gilt keine Kurzstrecke: München - Starnberg, München - Tutzing, München - Weilheim, Starnberg - Tutzing, Hbf - Pasing

Fahrplan als PDF zum Download

Änderungen vorbehalten | mvv-muenchen.de

Münchner VerkehrsVerbund

DB Regio Bayern
089 203 55 000

R

RegionalZug

RE61|RB6/65/66

RegionalExpress (RE) und RegionalBahn (RB)
(Mittenwald - Garmisch-P. -) Huglfing - Weilheim - Tutzing - München Hbf

Mittenwald - Huglfing nicht im MVV-Tarif

Zone	Liniennummer		Montag - Freitag																		
			RB65	RB6	RB6	RB6	RE61	RB66	RB6	RB66	RB6	RE61	RB66	RB6	RB66	RB6	RE61	RB66	RB6	RB6	RB65	RB66
	Mittenwald						5.07		5.30			6.03		6.34		6.58				8.05		
	Klais						5.14		5.37			6.16		6.46		7.06				8.17		
	Garmisch-Partenkirchen	an					5.28		5.51			6.30		7.00		7.20				8.31		
	Garmisch-Partenkirchen	ab			4.58	5.22	5.35		5.59		6.18	6.35		7.02		7.24	7.32		8.07			
	Farchant				5.02	5.26			6.03					7.06		7.28			8.11			
	Oberau				5.06	5.30			6.06		6.30			7.10		7.31			8.15			
	Eschenlohe				5.12	5.36			6.15		6.36			7.16		7.37			8.21			
	Ohlstadt				5.15	5.40			6.19		6.40			7.20		7.41			8.25			
	Murnau	an			5.21	5.46	5.53		6.25		6.46	6.53		7.27		7.49	7.55		8.31			
	Murnau	ab		4.47	5.22	6.07	5.54		6.26		6.47	6.54		7.28		8.02	7.57		8.32			
	Uffing a Staffelsee			4.51	5.26	6.11			6.31		6.52			7.33		8.06			8.36			
7	Huglfing			4.56	5.32	6.16			6.36		6.57			7.38		8.11			8.41			
6	Weilheim (Oberbay) R	an		5.02	5.40	6.22	6.08		6.44		7.04	7.08		7.45		8.24	8.10		8.47			
6	Weilheim (Oberbay) R	ab	4.31	5.03	5.42	6.23	6.10		6.46		7.18	7.11		7.46		8.25	8.12		8.49		9.18	
4/5	Tutzing S R	an	4.40	5.13	5.51	6.33			6.56		7.28			7.56		8.35			8.59		9.28	
4/5	Tutzing S R	ab	4.41	5.15	5.53	6.38		6.38	7.00	7.00	7.32		7.32	8.00	8.00	8.39		8.39	9.00		9.32	9.32
2/3	Starnberg S		4.49	5.23		6.45		6.46			7.40		7.40			8.46		8.47			9.39	9.40
2/3	Starnberg S		4.50	5.24		6.46		6.46			7.40		7.40			8.47		8.47			9.40	9.40
M/1	München-Pasing S R Tram	an	5.02	5.36	6.11	6.58	6.38	6.58	7.18	7.18	7.54	7.42	7.54	8.19	8.19	9.02	8.44	9.02	9.19		9.51	9.51
M/1	- Pasing S R Tram	ab	5.03	5.37	6.12	6.59	6.39	6.59	7.19	7.19	7.55	7.43	7.55	8.20	8.20	9.04	8.45	9.04	9.20		9.52	9.52
M	München Hbf (Gl. 5-36) S U R Tram		5.09	5.44	6.19	7.06	6.46	7.06	7.26	7.26	8.01	7.49	8.01	8.26	8.26	9.12	8.50	9.12	9.26		10.00	10.00

Zone	Liniennummer		Montag - Freitag																		
			RB6	RB65	RB66	RB6	RB65	RB66	RB6	RB65	RB66	RB6	RB6	RB66	RB6	RB65	RB66	RB6	RB65	RB66	RB6	RB65
	Mittenwald		8.36			9.36			10.36						12.36			13.36			14.36	
	Klais		8.43			9.44			10.43						12.44			13.44			14.44	
	Garmisch-Partenkirchen	an	9.00			10.00			10.57						13.00			14.00			15.00	
	Garmisch-Partenkirchen	ab	9.07			10.07			11.07			12.07	12.24		13.07			14.07			15.07	
	Farchant		9.11			10.11			11.11			12.11	12.28		13.11			14.11			15.11	
	Oberau		9.15			10.15			11.15			12.15	12.32		13.15			14.16			15.15	
	Eschenlohe		9.21			10.21			11.21			12.21	12.38		13.21			14.22			15.21	
	Ohlstadt		9.25			10.25			11.25			12.25	12.43		13.25			14.25			15.25	
	Murnau	an	9.31			10.31			11.31			12.30	12.49		13.31			14.31			15.31	
	Murnau	ab	9.32			10.32			11.32			12.31	12.50		13.32			14.32			15.32	
	Uffing a Staffelsee		9.36			10.36			11.36			12.36	12.55		13.36			14.36			15.36	
7	Huglfing		9.41			10.41			11.41			12.41	13.00		13.41			14.41			15.41	
6	Weilheim (Oberbay) R	an	9.47			10.47			11.47			12.47	13.07		13.47			14.47			15.47	
6	Weilheim (Oberbay) R	ab	9.49	10.18		10.49	11.18		11.49	12.18		12.49	13.18		13.49	14.18		14.49	15.18		15.49	16.12
4/5	Tutzing S R	an	9.59	10.28		10.59	11.28		11.59	12.28		12.58	13.28		13.59	14.28		14.59	15.28		15.59	16.21
4/5	Tutzing S R	ab	10.00	10.32	10.32	11.00	11.32	11.32	12.00	12.32	12.32	13.00	13.37	13.37	14.00	14.32	14.32	15.00	15.32	15.32	16.00	16.32
2/3	Starnberg S			10.39	10.40		11.39	11.40		12.39	12.40		13.46	13.47		14.39	14.40		15.39	15.40		16.39
2/3	Starnberg S			10.40	10.40		11.40	11.40		12.40	12.40		13.47	13.47		14.40	14.40		15.40	15.40		16.40
M/1	München-Pasing S R Tram	an	10.19	10.51	10.51	11.19	11.51	11.51	12.19	12.51	12.51	13.19	14.02	14.02	14.19	14.51	14.51	15.19	15.51	15.51	16.19	16.51
M/1	- Pasing S R Tram	ab	10.20	10.52	10.52	11.20	11.52	11.52	12.20	12.52	12.52	13.20	14.03	14.03	14.20	14.52	14.52	15.20	15.52	15.52	16.20	16.52
M	München Hbf (Gl. 5-36) S U R Tram		10.26	11.00	11.00	11.26	12.00	12.00	12.26	13.00	13.00	13.26	14.09	14.09	14.26	15.00	15.00	15.26	16.00	16.00	16.26	17.00

Zone	Liniennummer		Montag - Freitag																
			RB66	RB6	RB65	RB66	RB6	RB65	RB66	RB6	RB65	RB66	RB6	RB65	RB66	RB6	RB6	RB6	RB6
	Mittenwald						16.34			17.36			18.36				20.36	21.36	22.36	23.33
	Klais						16.42			17.44			18.43				20.43	21.43	22.43	23.40
	Garmisch-Partenkirchen	an					16.56			18.00			19.00				20.57	21.57	22.57	23.54
	Garmisch-Partenkirchen	ab		16.05			17.05			18.05			19.05			20.05	21.07	22.07	23.07	
	Farchant			16.09			17.09			18.09			19.09			20.09	21.11	22.11	23.11	
	Oberau			16.15			17.15			18.15			19.15			20.15	21.15	22.15	23.15	
	Eschenlohe			16.21			17.21			18.21			19.21			20.21	21.21	22.21	23.21	
	Ohlstadt			16.25			17.25			18.25			19.25			20.25	21.25	22.25	23.25	
	Murnau	an		16.31			17.31			18.31			19.31			20.31	21.31	22.31	23.31	
	Murnau	ab		16.32			17.32			18.32			19.32			20.32	21.32	22.32	23.32	
	Uffing a Staffelsee			16.36			17.36			18.36			19.37			20.36	21.36	22.36	23.36	
7	Huglfing			16.42			17.42			18.43			19.43			20.41	21.41	22.41	23.41	
6	Weilheim (Oberbay) R	an		16.48			17.48			18.48			19.48			20.47	21.47	22.47	23.47	
6	Weilheim (Oberbay) R	ab		16.49	17.17		17.49	18.12		18.49	19.12		19.49	20.18		20.49	21.49	22.49	23.49	
4/5	Tutzing S R	an		16.59	17.27		17.59	18.21		18.59	19.21		19.59	20.28		20.59	21.59	22.59	23.59	
4/5	Tutzing S R	ab	16.32	17.00	17.32	17.32	18.00	18.32	18.32	19.00	19.32	19.32	20.00	20.32	20.32	21.00	22.00	23.00	0.00	
2/3	Starnberg S		16.40		17.39	17.40		18.39	18.40		19.39	19.40		20.39	20.40					
2/3	Starnberg S		16.40		17.40	17.40		18.40	18.40		19.40	19.40		20.40	20.40					
M/1	München-Pasing S R Tram	an	16.51	17.19	17.52	17.52	18.19	18.52	18.52	19.19	19.51	19.51	20.19	20.51	20.51	21.19	22.19	23.19	0.19	
M/1	- Pasing S R Tram	ab	16.52	17.20	17.53	17.53	18.20	18.53	18.53	19.20	19.53	19.53	20.20	20.52	20.52	21.20	22.20	23.20	0.20	
M	München Hbf (Gl. 5-36) S U R Tram		17.00	17.26	18.00	18.00	18.26	19.00	19.00	19.26	20.00	20.00	20.26	21.01	21.01	21.26	22.26	23.26	0.26	

Auf folgenden Streckenabschnitten gilt keine Kurzstrecke: Weilheim - München, Tutzing - München, Tutzing - Starnberg, Starnberg - München, Pasing - Hbf

Fahrplan als PDF zum Download

Änderungen vorbehalten | mvv-muenchen.de

Münchner VerkehrsVerbund

DB

DB Regio Bayern
089 203 55 000

R

RegionalZug

RE61|RB6/65/66

RegionalExpress (RE) und RegionalBahn (RB)
(Mittenwald - Garmisch-P. -) Huglfing - Weilheim - Tutzing - München Hbf

Mittenwald - Huglfing nicht im MVV-Tarif

Zone	Samstag, Sonn- und Feiertag																			
Liniennummer	RB65	RB6	RB65	RB66	RB65	RB66	RB6	RB65	RB66	RB6	RB65	RB66	RB6	RB65	RB66	RB6	RB65	RB66	RB6	RB65
Verkehrshinweis	Sa		So		Sa	Sa														
Mittenwald							5.36			6.34						8.36			9.36	
Klais							5.43			6.46						8.44			9.44	
Garmisch-Partenkirchen an							5.57			7.00						8.57			10.00	
Garmisch-Partenkirchen ab		5.00					6.07			7.07			8.05			9.05			10.05	
Farchant		5.04					6.11			7.11			8.09			9.09			10.09	
Oberau		5.08					6.15			7.15			8.16			9.16			10.15	
Eschenlohe		5.14					6.21			7.21			8.21			9.21			10.21	
Ohlstadt		5.17					6.25			7.25			8.25			9.25			10.25	
Murnau an		5.23					6.31			7.31			8.31			9.31			10.31	
Murnau ab		5.24					6.32			7.32			8.32			9.32			10.32	
Uffing a Staffelsee		5.28					6.36			7.36			8.36			9.36			10.36	
7 Huglfing		5.33					6.41			7.41			8.41			9.41			10.41	
6 Weilheim (Oberbay) R an		5.39					6.47			7.47			8.47			9.47			10.47	
6 Weilheim (Oberbay) R ab	4.31	5.41	5.41		6.23		6.49	7.18		7.49	8.18		8.49	9.18		9.49	10.18		10.49	11.18
4/5 Tutzing S R an	4.40	5.51	5.51		6.32		6.59	7.28		7.59	8.28		8.59	9.28		9.59	10.28		10.59	11.28
4/5 Tutzing S R ab	4.41	5.56	5.56	5.56	6.38	6.38	7.00	7.38	7.38	8.00	8.32	8.32	9.00	9.32	9.32	10.00	10.32	10.32	11.00	11.32
2/3 Starnberg S	4.49				6.45	6.46		7.46	7.46		8.39	8.40		9.39	9.40		10.39	10.40		11.39
2/3 Starnberg S	4.50				6.46	6.46		7.46	7.46		8.40	8.40		9.40	9.40		10.40	10.40		11.40
M/1 München-Pasing S R Tram an	5.02	6.16	6.16	6.16	6.58	6.58	7.19	7.59	7.59	8.19	8.51	8.51	9.19	9.51	9.51	10.19	10.51	10.51	11.19	11.51
M/1 - Pasing S R Tram ab	5.03	6.16	6.16	6.16	6.59	6.59	7.20	8.00	8.00	8.20	8.52	8.52	9.20	9.52	9.52	10.20	10.52	10.52	11.20	11.52
M München Hbf (Gl. 5-36) S U R Tram	5.09	6.22	6.22	6.22	7.06	7.06	7.26	8.07	8.07	8.26	9.00	9.00	9.26	10.00	10.00	10.26	11.00	11.00	11.26	12.00

Zone	Samstag, Sonn- und Feiertag																			
Liniennummer	RB66	RB6	RB65	RB66	RB6	RB65	RB66	RB6	RB65	RB66	RB6	RB65	RB66	RB6	RE61	RB65	RB66	RB6	RB65	RE61
Verkehrshinweis															3					3
Mittenwald		10.36						12.36			13.36			14.36	15.04					16.04
Klais		10.43						12.44			13.44			14.44	15.16					16.16
Garmisch-Partenkirchen an		10.57						13.00			14.00			15.00	15.30					16.32
Garmisch-Partenkirchen ab		11.07			12.07			13.07			14.07			15.07	15.35			16.05		16.42
Farchant		11.11			12.11			13.11			14.11			15.11				16.09		
Oberau		11.15			12.15			13.15			14.16			15.15				16.15		
Eschenlohe		11.21			12.21			13.21			14.22			15.21				16.21		
Ohlstadt		11.25			12.25			13.25			14.25			15.25				16.25		
Murnau an		11.31			12.30			13.31			14.31			15.31	15.57			16.31		17.06
Murnau ab		11.32			12.31			13.32			14.32			15.32	15.58			16.32		17.07
Uffing a Staffelsee		11.36			12.36			13.36			14.36			15.36				16.36		
7 Huglfing		11.41			12.41			13.41			14.41			15.41				16.41		
6 Weilheim (Oberbay) R an		11.47			12.47			13.47			14.47			15.47	16.10			16.47		17.20
6 Weilheim (Oberbay) R ab		11.49	12.18		12.49	13.18		13.49	14.18		14.49	15.18		15.49	16.12	16.18		16.49	17.17	17.22
4/5 Tutzing S R an		11.59	12.28		12.59	13.28		13.59	14.28		14.59	15.28		15.59		16.28		16.59	17.27	
4/5 Tutzing S R ab	11.32	12.00	12.32	12.32	13.00	13.32	13.32	14.00	14.32	14.32	15.00	15.32	15.32	16.00		16.32	16.32	17.00	● 17.38	
2/3 Starnberg S	11.40		12.39	12.40		13.39	13.40		14.39	14.40		15.39	15.40			16.39	16.40		●17.45	
2/3 Starnberg S	11.40		12.40	12.40		13.40	13.40		14.40	14.40		15.40	15.40			16.40	16.40		●17.46	
M/1 München-Pasing S R Tram an	11.51	12.19	12.51	12.51	13.19	13.51	13.51	14.19	14.51	14.51	15.19	15.51	15.51	16.19	16.41	16.51	16.51	17.19	●18.01	17.51
M/1 - Pasing S R Tram ab	11.52	12.20	12.52	12.52	13.20	13.52	13.52	14.20	14.52	14.52	15.20	15.52	15.52	16.20	16.42	16.52	16.52	17.20	●18.02	17.52
M München Hbf (Gl. 5-36) S U R Tram	12.00	12.26	13.00	13.00	13.26	14.00	14.00	14.26	15.00	15.00	15.26	16.00	16.00	16.26	16.48	17.00	17.00	17.26	●18.08	17.59

Zone	Samstag, Sonn- und Feiertag																	
Liniennummer	RB66	RB6	RE61	RB65	RB66	RB6	RE61	RB65	RB66	RB6	RE61	RB65	RB66	RB6	RB6	RB6	RB6	RB6
Verkehrshinweis							4				4							
Mittenwald		16.34	17.04			17.36	18.04			18.36	19.04				20.36	21.36	22.36	23.33
Klais		16.42	17.16			17.44	18.16			18.43	19.16				20.43	21.43	22.43	23.40
Garmisch-Partenkirchen an		16.56	17.30			18.00	18.30			19.00	19.30				20.57	21.57	22.57	23.54
Garmisch-Partenkirchen ab		17.05	17.35			18.05	18.35			19.05	19.35			20.05	21.07	22.07	23.07	
Farchant		17.09				18.09				19.09				20.09	21.11	22.11	23.11	
Oberau		17.15				18.15				19.15				20.15	21.15	22.15	23.15	
Eschenlohe		17.21				18.21				19.21				20.21	21.21	22.21	23.21	
Ohlstadt		17.25				18.25				19.25				20.25	21.25	22.25	23.25	
Murnau an		17.31	17.59			18.31	18.57			19.31	19.57			20.31	21.31	22.31	23.31	
Murnau ab		17.32	18.00			18.32	18.58			19.32	19.58			20.32	21.32	22.32	23.32	
Uffing a Staffelsee		17.36				18.36				19.37				20.36	21.36	22.36	23.36	
7 Huglfing		17.42				18.43				19.43				20.41	21.41	22.41	23.41	
6 Weilheim (Oberbay) R an		17.48	18.12			18.48	19.10			19.48	20.10			20.47	21.47	22.47	23.47	
6 Weilheim (Oberbay) R ab		17.49	18.13	18.18		18.49	19.12	19.18		19.49	20.12	20.18		20.49	21.49	22.49	23.49	
4/5 Tutzing S R an	●	17.59		18.28		18.59		19.28		19.59		20.28		20.59	21.59	22.59	23.59	
4/5 Tutzing S R ab	●	18.00		18.32	18.32	19.00		19.32	19.32	20.00		20.32	20.32	21.00	22.00	23.00	0.00	
2/3 Starnberg S	●17.46			18.39	18.40			19.39	19.40			20.39	20.40					
2/3 Starnberg S	●17.46			18.40	18.40			19.40	19.40			20.40	20.40					
M/1 München-Pasing S R Tram an	●18.01	18.19	18.41	18.51	18.51	19.19	19.41	19.51	19.51	20.19	20.42	20.51	20.51	21.19	22.19	23.19	0.19	
M/1 - Pasing S R Tram ab	●18.02	18.20	18.42	18.52	18.52	19.20	19.42	19.52	19.52	20.20	20.43	20.52	20.52	21.20	22.20	23.20	0.20	
M München Hbf (Gl. 5-36) S U R Tram	●18.08	18.26	18.48	19.00	19.00	19.26	19.48	20.00	20.00	20.26	20.50	21.01	21.01	21.26	22.26	23.26	0.26	

Sa = nur Samstag So = nur Sonn- und Feiertag 3 = Nur bis 30.03.2025 4 = Ab 05.04.2025 ● = Ab 31.03.2025 früher - wie Mo-Fr

Auf folgenden Streckenabschnitten gilt keine Kurzstrecke: Weilheim - München, Tutzing - München, Tutzing - Starnberg, Starnberg - München, Pasing - Hbf

Fahrplan als PDF zum Download

Änderungen vorbehalten | mvv-muenchen.de

Münchner VerkehrsVerbund

DB

DB Regio Bayern
089 203 55 000

R — RegionalZug

RB66

München Hbf - Starnberg - Tutzing - Seeshaupt - Penzberg - Kochel

Montag - Freitag

Zone	Stunde		5		6		7		8	9		10	11		12		13		14		15		16		17	18
M	München Hbf (Gl. 5-36) S U R Tram			32		58	32	59		00	59		32			59		59		59	30	56		57		
M/1	München-Pasing S R Tram	an		38		05	03	38		04	05		04		38		04	04		04	36	03		04		
M/1	- Pasing S R Tram	ab		38		05	04	38		05	06		05		38		05	05		05	37	04		05		
2/3	Starnberg S			|		17	17	|		17	18		17		|		17	17		17	|	15		16		
4/5	Tutzing S R	an		T59		25	T26	T59		T26	T26		T26		T59		T26	T26		T26	T 59	T24		T24		
4/5	Tutzing S R	ab	w24	01	26	w03	31	03		28	33		33		03	w10	33	33		33	03	30	w02	30		
5	Bernried (Bstg Gleis)		29	06	31	08	36	08		33	38		38		08	16	38	38		38	08	35	07	35		
5	Seeshaupt		34	10	41	13	44	15		41	43		43		13	23	43	43		43	13	43	15	43		
6	Iffeldorf (Bstg Gl1)		39	|	46	17	49	|		46	47		47		17	28	47	47		47	|	47	20	47		
6	Penzberg		44	19	51	22	53	23		51	52		52		22	33	52	52		52	22	52	25	52		
7	Bichl		56	25	56	27	58			57	57		57		27	38	02	57		57	27	57		57		
7	Benediktbeuern		58	28	59	30	01			00	00		30		40	05		00		00	30	00		00		
8	Kochel		05	36	06	38	08			08	08		38		47	12		08		08	38	08		08		

Montag - Freitag

Zone	Stunde		17		18		19		20	21		22 - 0
M	München Hbf (Gl. 5-36) S U R Tram			56		56		59				
M/1	München-Pasing S R Tram	an		03		03		04				
M/1	- Pasing S R Tram	ab		04		04		05				
2/3	Starnberg S			15		15		17				
4/5	Tutzing S R	an		T24		T24		T26				
4/5	Tutzing S R	ab	w02	30	w02	30	w02	31		w03		w03
5	Bernried (Bstg Gleis)		07	35	07	35	07	36		08		08
5	Seeshaupt		15	43	15	43	15	43		13		13
6	Iffeldorf (Bstg Gl1)		20	47	20	47	20	47		17		17
6	Penzberg		25	52	25	52	25	52		22		22
7	Bichl			57		57		57		27		27
7	Benediktbeuern			00		00		00		30		30
8	Kochel			08		08		08		38		38

Samstag, Sonn- und Feiertag

Zone	Stunde		5		6		7		8	9		10	11		12 - 19		20	21		22 - 0
	Verkehrshinweis		Sa																	
M	München Hbf (Gl. 5-36) S U R Tram		59			58		59		00	59		32	58		59				
M/1	München-Pasing S R Tram	an	04			03		04		05	04		38	04		04				
M/1	- Pasing S R Tram	ab	05			04		05		06	05		38	05		05				
2/3	Starnberg S		17			17		17		18	17		|	17		17				
4/5	Tutzing S R	an	T26			T26		T26		T26	T26		T59	T26		T26				
4/5	Tutzing S R	ab	28			31		33		33	33		03	33		33			w03	w03
5	Bernried (Bstg Gleis)		33			36		38		38	38		08	38		38			08	08
5	Seeshaupt		42			44		43		43	43		13	43		43			13	13
6	Iffeldorf (Bstg Gl1)		46			49		47		47	47		17	47		47			17	17
6	Penzberg		51			53		52		52	52		22	52		52			22	22
7	Bichl		56			58		57		57	57		27	57		57			27	27
7	Benediktbeuern		59			01		00		00	00		30	00		00			30	30
8	Kochel		06			08		08		08	08		38	08		08			38	38

Sa = nur Samstag w = Anschluss in Tutzing von der RB 6 aus München T = Zugteilung in Tutzing. Ein Zugteil weiter nach Weilheim, ein Zugteil weiter nach Kochel.

Auf folgenden Streckenabschnitten gilt keine Kurzstrecke: München - Starnberg, München - Tutzing, Starnberg - Tutzing, Hbf - Pasing

Fahrplan als PDF zum Download

Änderungen vorbehalten | mvv-muenchen.de

Münchner VerkehrsVerbund

DB Regio Bayern
089 203 55 000

R

RegionalZug

RB66

Kochel - Penzberg - Seeshaupt - Tutzing - Starnberg - München Hbf

Montag - Freitag

Zone	Stunde	4	5		6		7		8		9		10		11		12		13		14		15		16		17
8	Kochel	35	10	45	14	45	15	45		45		45		45		45		58	52		45		45	16			
7	Benediktbeuern	41	16	52	20	51	22	51		51		51		51		51		52		04	58		51		51	22	
7	Bichl	44	19	55	26	57	28	00		58		58		58		55		07	01		58		58		58	28	
6	Penzberg	48	24	00	30	02	33	04	30	03		03		03		00		12	05		03		03		03	33	
6	Iffeldorf (Bstg Gl1)	53	28	04	35	06	37	|	34	07		07		07		05		16	10		07		07		|		
5	Seeshaupt	58	35	12	41	13	43	14	40	12		12		12		13		22	15		12		13		42		
5	Bernried (Bstg Gleis)	02	39	16	45	17	47	19	44	16		16		16		17		26	19		16		17		46		
4/5	Tutzing S R an	M10	M47	25	52	23	53	27	M52	24		24		24		24		34	25		24		25		M53		
4/5	Tutzing S R ab			38	00	32	00	39		32		32		32		32		37	32		32		32				
2/3	Starnberg S			46	|	40	|	47		40		40		40		40		47	40		40		40				
M/1	München-Pasing S R Tram an			58	18	54	19	02		51		51		51		51		02	51		51		51				
M/1	- Pasing S R Tram ab			59	19	55	20	04		52		52		52		52		03	52		52		52				
M	München Hbf (Gl. 5-36) S U R Tram			06	26	01	26	12		00		00		00		00		09	00		00		00				

Montag - Freitag

Zone	Stunde	16		17		18		19		20	21		22		23
8	Kochel	45			45		45		45		16		16		16
7	Benediktbeuern	51			51		51		51		22		22		23
7	Bichl	58			58		58		58		28		28		29
6	Penzberg	03		32	03	32	03	32	03	32	33		33		34
6	Iffeldorf (Bstg Gl1)	07		36	07	36	07	36	07	36	37		37		38
5	Seeshaupt	12		42	13	42	13	42	13	42	42		42		43
5	Bernried (Bstg Gleis)	16		46	17	46	17	46	17	46	46		46		47
4/5	Tutzing S R an	22		M53	25	M53	25	M53	24	M53	M53		M53		M53
4/5	Tutzing S R ab	32			32		32		32						
2/3	Starnberg S	40			40		40		40						
M/1	München-Pasing S R Tram an	52			52		51		51						
M/1	- Pasing S R Tram ab	53			53		53		52						
M	München Hbf (Gl. 5-36) S U R Tram	00			00		00		01						

Samstag, Sonn- und Feiertag

Zone	Stunde	5		6		7		8		9 - 10		11		12		13		14		15		16		17	18
	Verkehrshinweis	Sa																							
8	Kochel	10	45		45		45		45		45		45		45		45		45		45		45		
7	Benediktbeuern	16	52		51		51		51		51		52		51		51		51		51		51		
7	Bichl	19	55		57		00		58		58		55		58		01		58		58		58		
6	Penzberg	24	00		02		04		03		03		00		03		05		03		03		03		
6	Iffeldorf (Bstg Gl1)	28	04		06		08		07		07		05		07		10		07		07		07		
5	Seeshaupt	35	12		13		13		12		12		13		12		15		12		12		12		
5	Bernried (Bstg Gleis)	39	16		18		17		16		16		17		16		19		16		16		16		
4/5	Tutzing S R an	47	25		24		24		24		24		24		24		25		24		24		22		
4/5	Tutzing S R ab	56	38		38		32		32		32		32		32		32		32		32		• 38		
2/3	Starnberg S	|	46		46		40		40		40		40		40		40		40		40		•46		
M/1	München-Pasing S R Tram an	16	58		59		51		51		51		51		51		51		51		51		•01		
M/1	- Pasing S R Tram ab	16	59		00		52		52		52		52		52		52		52		52		•02		
M	München Hbf (Gl. 5-36) S U R Tram	22	06		07		00		00		00		00		00		00		00		00		•08		

Samstag, Sonn- und Feiertag

Zone	Stunde	18		19		20		21		22	23
8	Kochel	45			45			16	16		16
7	Benediktbeuern	51			51			22	22		23
7	Bichl	58			58			28	28		29
6	Penzberg	03			03			33	33		34
6	Iffeldorf (Bstg Gl1)	07			07			37	37		38
5	Seeshaupt	12			13			42	42		43
5	Bernried (Bstg Gleis)	16			17			46	46		47
4/5	Tutzing S R an	24			24			M53	M53		M53
4/5	Tutzing S R ab	32			32						
2/3	Starnberg S	40			40						
M/1	München-Pasing S R Tram an	51			51						
M/1	- Pasing S R Tram ab	52			52						
M	München Hbf (Gl. 5-36) S U R Tram	00			01						

Sa = nur Samstag • = Ab 31.03.2025 früher - wie Mo-Fr M = Anschluss in Tutzing an die RB 6 Richtung München

Auf folgenden Streckenabschnitten gilt keine Kurzstrecke: Tutzing - München, Tutzing - Starnberg, Starnberg - München, Pasing - Hbf

Fahrplan als PDF zum Download

Änderungen vorbehalten | mvv-muenchen.de

Münchner VerkehrsVerbund

DB

DB Regio Bayern
089 203 55 000

R — RegionalZug

RB67 (Augsburg - Mering -) Schmiechen - Geltendorf - Weilheim - Schongau

Augsburg - Schmiechen nicht im MVV-Tarif

Zone	Verkehrshinweis	Montag - Freitag																				
															F	S						
	Augsburg-Oberhausen	4.41		5.36		6.25		7.46	8.13		9.13		10.12		11.10			12.13		13.12		14.12
	Augsburg Hbf	4.48		5.43		6.44	7.19	7.54	8.18		9.18		10.18		11.17			12.18		13.18		14.18
	Augsburg-Haunstetterstraße	4.51		5.46		6.47	7.22	7.57	8.21		9.21		10.21		11.20			12.21		13.21		14.21
	Augsburg-Hochzoll	4.54		5.49		6.50	7.25	8.00	8.25		9.25		10.25		11.24			12.25		13.25		14.25
	Kissing	4.59		5.54		6.55	7.30	8.05	8.30		9.30		10.30		11.29			12.30		13.30		14.30
	Mering-St.Afra	5.02		5.58		6.58	7.34	8.09	8.33		9.33		10.33		11.32			12.33		13.33		14.33
	Mering	5.06		6.01		7.02	7.36	8.17	8.37		9.37		10.37		11.37			12.37		13.37		14.37
	Merching	5.09		6.04		7.05		8.21	8.40		9.40		10.40		11.40			12.40		13.40		14.40
6	Schmiechen	5.13		6.08		7.09		8.24	8.44		9.44		10.44		11.44			12.44		13.44		14.44
5	Egling a.d. Paar	5.16		6.16		7.17		8.27	8.47		9.47		10.47		11.47			12.47		13.47		14.47
4/5	Walleshausen	5.21		6.21		7.21		8.32	8.51		9.51		10.51		11.51			12.51		13.51		14.51
4/5	Geltendorf S R	5.32	5.56	6.35	7.02	7.27		8.38	9.00		10.00		11.00		12.00			13.04	13.37	14.00		14.59
4/5	St. Ottilien	5.35	5.58	6.38	7.04	7.30		8.41	9.03		10.03		11.03		12.03			13.06	13.39	14.03		15.01
5/6	Schondorf (Bay)	5.41	6.11	6.44	7.18	7.36		8.47	9.14		10.14		11.14		12.14			13.13	13.47	14.14		15.14
6	Utting	5.45	6.15	6.48	7.21	7.45		8.52	9.17		10.17		11.17		12.17			13.17	13.51	14.17		15.17
7	Riederau	5.49	6.19	6.52	7.25	7.49		8.56	9.21		10.21		11.21		12.21			13.21	13.55	14.21		15.21
7	St. Alban	5.52	6.22	6.55	7.28	7.51		8.59	9.24		10.24		11.24		12.24			13.24	13.58	14.24		15.24
6	Dießen	5.55	6.27	6.58	7.30	7.54		9.02	9.30		10.30		11.30		12.30			13.30	14.03	14.30		15.30
6	Raisting	5.59	6.31	7.02	7.34	7.58		9.06	9.34		10.34		11.34		12.34			13.34	14.07	14.34		15.34
6	Weilheim (Oberbay) R	6.09	6.40	7.15	7.42	8.17		9.19	9.42	10.16	10.42	11.16	11.42	12.16	12.42	13.16	13.16	13.42	14.16	14.42	15.16	15.42	16.16
7	Peißenberg Nord	6.19	6.50	7.24		8.26		9.25		10.25		11.25		12.25		13.25	13.25		14.25		15.25		16.25
7	Peißenberg	6.22	6.55	7.28		8.30		9.30		10.30		11.30		12.30		13.30	13.35		14.30		15.30		16.30
7	Hohenpeißenberg		7.04	7.39		8.40		9.40		10.40		11.40		12.40		13.40	13.45		14.40		15.40		16.40
8	Peiting Ost		7.12	7.49		8.46		9.46		10.46		11.46		12.46		13.46	13.51		14.46		15.46		16.46
8	Peiting Nord		7.15	7.52		8.49		9.49		10.49		11.49		12.49		13.49	13.54		14.49		15.49		16.49
8	Schongau		7.20	7.56		8.53		9.53		10.53		11.53		12.53		13.53	13.58		14.53		15.53		16.53

Zone		Montag - Freitag																				
	Augsburg-Oberhausen	15.13	15.39		16.12		16.45		17.12	17.41		18.12		18.46	19.09		20.12		21.14		22.13		23.12
	Augsburg Hbf	15.18	15.51		16.18		16.51		17.18	17.51		18.18		18.51	19.18		20.18		21.18		22.18		23.18
	Augsburg-Haunstetterstraße	15.21	15.54		16.21		16.54		17.21	17.54		18.21		18.54	19.21		20.21		21.21		22.21		23.21
	Augsburg-Hochzoll	15.25	15.57		16.25		16.57		17.25	17.57		18.25		18.57	19.25		20.25		21.25		22.25		23.25
	Kissing	15.30	16.02		16.30		17.02		17.30	18.02		18.30		19.02	19.30		20.30		21.30		22.30		23.30
	Mering-St.Afra	15.33	16.05		16.33		17.06		17.33	18.05		18.33		19.06	19.33		20.33		21.33		22.33		23.33
	Mering	15.37	16.08		16.37		17.20		17.37	18.08		18.37		19.20	19.37		20.37		21.37		22.37		23.37
	Merching	15.40			16.40		17.23		17.40			18.40		19.23	19.40		20.40		21.40		22.40		23.40
6	Schmiechen	15.44			16.44		17.27		17.44			18.44		19.27	19.44		20.44		21.44		22.44		23.44
5	Egling a.d. Paar	15.47			16.47		17.30		17.47			18.47		19.30	19.47		20.47		21.47		22.47		23.47
4/5	Walleshausen	15.51			16.51		17.34		17.51			18.51		19.34	19.51		20.51		21.51		22.51		23.51
4/5	Geltendorf S R	15.59		16.37	16.59	17.37	17.41		17.59		18.36	18.59	19.36	19.41	19.59		21.00		22.00		23.00		0.00
4/5	St. Ottilien	16.01		16.39	17.01	17.39			18.01		18.39	19.01	19.39		20.01		21.03		22.02		23.02		0.02
5/6	Schondorf (Bay)	16.14		16.47	17.09	17.46			18.14		18.45	19.14	19.45		20.14		21.14		22.15		23.15		0.15
6	Utting	16.17		16.51	17.17	17.49			18.17		18.49	19.17	19.49		20.17		21.17		22.18		23.18		0.18
7	Riederau	16.21		16.55	17.21	17.53			18.21		18.53	19.21	19.53		20.21		21.21		22.22		23.22		0.22
7	St. Alban	16.24		16.58	17.24	17.56			18.24		18.55	19.24	19.55		20.24		21.24		22.25		23.25		0.25
6	Dießen	16.30		17.03	17.30	17.58			18.30		18.58	19.30	19.58		20.30		21.30		22.30		23.30		0.30
6	Raisting	16.34		17.07	17.34	18.02			18.34		19.02	19.34	20.02		20.34		21.34		22.34		23.34		0.34
6	Weilheim (Oberbay) R	16.45		17.16	17.45	18.09		18.16	18.45		19.16	19.45	20.16		20.42	21.16	21.42	22.16	22.42	23.16	23.42	0.19	0.42
7	Peißenberg Nord	16.54		17.25	17.54			18.25	18.54		19.25	19.54	20.25			21.25		22.25		23.25		0.28	
7	Peißenberg	16.57		17.30	17.57			18.30	18.57		19.30	19.57	20.30			21.30		22.30		23.30		0.32	
7	Hohenpeißenberg			17.40				18.40			19.40		20.40			21.40		22.40		23.40		0.43	
8	Peiting Ost			17.46				18.46			19.46		20.46			21.46		22.46		23.46		0.49	
8	Peiting Nord			17.49				18.49			19.49		20.49			21.49		22.49		23.49		0.52	
8	Schongau			17.53				18.53			19.53		20.53			21.53		22.53		23.53		0.56	

Zone	Verkehrshinweis	Mo-Fr		Samstag, Sonn- und Feiertag																		
			☾																			
	Augsburg-Oberhausen	23.53	23.53	5.15		6.01		7.07		8.13		9.13		10.12		11.10		12.13		13.12		14.12
	Augsburg Hbf	23.58	23.58	5.19		6.18		7.19		8.18		9.18		10.18		11.17		12.18		13.18		14.18
	Augsburg-Haunstetterstraße	0.01	0.01	5.22		6.21		7.22		8.21		9.21		10.21		11.20		12.21		13.21		14.21
	Augsburg-Hochzoll	0.05	0.05	5.25		6.25		7.25		8.25		9.25		10.25		11.24		12.25		13.25		14.25
	Kissing	0.10	0.10	5.30		6.30		7.30		8.30		9.30		10.30		11.29		12.30		13.30		14.30
	Mering-St.Afra	0.13	0.13	5.33		6.33		7.34		8.33		9.33		10.33		11.32		12.33		13.33		14.33
	Mering	0.16	0.22	5.37		6.37		7.37		8.37		9.37		10.37		11.37		12.37		13.37		14.37
	Merching		0.25	5.40		6.40		7.40		8.40		9.40		10.40		11.40		12.40		13.40		14.40
6	Schmiechen		0.29	5.44		6.44		7.44		8.44		9.44		10.44		11.44		12.44		13.44		14.44
5	Egling a.d. Paar		0.32	5.47		6.47		7.47		8.47		9.47		10.47		11.47		12.47		13.47		14.47
4/5	Walleshausen			5.51		6.51		7.51		8.51		9.51		10.51		11.51		12.51		13.51		14.51
4/5	Geltendorf S R			6.00		7.00		8.00		9.00		10.00		11.00		12.00		13.04		14.00		14.59
4/5	St. Ottilien			6.03		7.03		8.03		9.03		10.03		11.03		12.03		13.06		14.03		15.01
5/6	Schondorf (Bay)			6.09		7.09		8.09		9.14		10.14		11.14		12.14		13.13		14.14		15.14
6	Utting			6.13		7.13		8.13		9.17		10.17		11.17		12.17		13.17		14.17		15.17
7	Riederau			6.17		7.17		8.17		9.21		10.21		11.21		12.21		13.21		14.21		15.21
7	St. Alban			6.20		7.20		8.20		9.24		10.24		11.24		12.24		13.24		14.24		15.24
6	Dießen			6.30		7.30		8.30		9.30		10.30		11.30		12.30		13.30		14.30		15.30
6	Raisting			6.34		7.34		8.34		9.34		10.34		11.34		12.34		13.34		14.34		15.34
6	Weilheim (Oberbay) R			6.42	7.16	7.42	8.17	8.42	9.16	9.42	10.16	10.42	11.16	11.42	12.16	12.42	13.16	13.42	14.16	14.42	15.16	15.42	16.16
7	Peißenberg Nord				7.25		8.26		9.25		10.25		11.25		12.25		13.25		14.25		15.25		16.25
7	Peißenberg				7.30		8.30		9.30		10.30		11.30		12.30		13.30		14.30		15.30		16.30
7	Hohenpeißenberg				7.40		8.40		9.40		10.40		11.40		12.40		13.40		14.40		15.40		16.40
8	Peiting Ost				7.46		8.46		9.46		10.46		11.46		12.46		13.46		14.46		15.46		16.46
8	Peiting Nord				7.49		8.49		9.49		10.49		11.49		12.49		13.49		14.49		15.49		16.49
8	Schongau				7.53		8.53		9.53		10.53		11.53		12.53		13.53		14.53		15.53		16.53

S = nur an Schultagen F = nur an schulfreien Tagen ☾ = nur Nächte Fr/Sa, Sa/So und vor Feiertagen

Fahrplan als PDF zum Download

Änderungen vorbehalten | mvv-muenchen.de

Münchner VerkehrsVerbund

BRB Bayerische Regiobahn — Wir sind transdev

Bayerische Regiobahn GmbH
08024 99 71 71

R RegionalZug

RB67 (Augsburg - Mering -) Schmiechen - Geltendorf - Weilheim - Schongau

Augsburg - Schmiechen nicht im MVV-Tarif

Zone	Verkehrshinweis	Samstag, Sonn- und Feiertag																			
																					☾
	Augsburg-Oberhausen	15.13		16.12		17.12		18.12		19.09		20.12		21.14		22.13		23.12	23.53	23.53
	Augsburg Hbf	15.18		16.18		17.18		18.18		19.18		20.18		21.18		22.18		23.18	23.58	23.58
	Augsburg-Haunstetterstraße	15.21		16.21		17.21		18.21		19.21		20.21		21.21		22.21		23.21	0.01	0.01
	Augsburg-Hochzoll	15.25		16.25		17.25		18.25		19.25		20.25		21.25		22.25		23.25	0.05	0.05
	Kissing	15.30		16.30		17.30		18.30		19.30		20.30		21.30		22.30		23.30	0.10	0.10
	Mering-St.Afra	15.33		16.33		17.33		18.33		19.33		20.33		21.33		22.33		23.33	0.13	0.13
	Mering	15.37		16.37		17.37		18.37		19.37		20.37		21.37		22.37		23.37	0.16	0.22
	Merching	15.40		16.40		17.40		18.40		19.40		20.40		21.40		22.40		23.40		0.25
6	Schmiechen	15.44		16.44		17.44		18.44		19.44		20.44		21.44		22.44		23.44		0.29
5	Egling a.d. Paar	15.47		16.47		17.47		18.47		19.47		20.47		21.47		22.47		23.47		0.32
4/5	Walleshausen	15.51		16.51		17.51		18.51		19.51		20.51		21.51		22.51		23.51		
4/5	Geltendorf Ⓢ R	15.59		16.59		17.59		19.00		19.59		21.00		22.00		23.00		0.00		
4/5	St. Ottilien	16.01		17.01		18.01		19.03		20.01		21.03		22.02		23.02		0.02		
5/6	Schondorf (Bay)	16.14		17.09		18.14		19.14		20.14		21.14		22.15		23.15		0.15		
6	Utting	16.17		17.17		18.17		19.17		20.17		21.17		22.18		23.18		0.18		
7	Riederau	16.21		17.21		18.21		19.21		20.21		21.21		22.22		23.22		0.22		
7	St. Alban	16.24		17.24		18.24		19.24		20.24		21.24		22.25		23.25		0.25		
6	Dießen	16.30		17.30		18.30		19.30		20.30		21.30		22.30		23.30		0.30		
6	Raisting	16.34		17.34		18.34		19.34		20.34		21.34		22.34		23.34		0.34		
6	Weilheim (Oberbay) R	16.42	17.16	17.42	18.16	18.42	19.16	19.42	20.16	20.42	21.16	21.42	22.16	22.42	23.16	23.42	0.19	0.42		
7	Peißenberg Nord		17.25		18.25		19.25		20.25		21.25		22.25		23.25		0.28			
7	Peißenberg		17.30		18.30		19.30		20.30		21.30		22.30		23.30		0.32			
7	Hohenpeißenberg		17.40		18.40		19.40		20.40		21.40		22.40		23.40		0.43			
8	Peiting Ost		17.46		18.46		19.46		20.46		21.46		22.46		23.46		0.49			
8	Peiting Nord		17.49		18.49		19.49		20.49		21.49		22.49		23.49		0.52			
8	Schongau		17.53		18.53		19.53		20.53		21.53		22.53		23.53		0.56			

☾ = nur Nächte Fr/Sa, Sa/So und vor Feiertagen

R RegionalZug

RB67 Schongau - Weilheim - Geltendorf - Schmiechen (- Mering - Augsburg)

Schmiechen - Augsburg nicht im MVV-Tarif

Zone	Verkehrshinweis	Montag - Freitag																					
																							F
8	Schongau				5.00	5.26			6.27		7.34	8.04		9.04		10.04		11.04		12.04			13.04
8	Peiting Nord				5.04	5.30			6.31		7.38	8.08		9.08		10.08		11.08		12.08			13.08
8	Peiting Ost				5.07	5.33			6.34		7.47	8.11		9.11		10.11		11.11		12.11			13.11
7	Hohenpeißenberg				5.13	5.40			6.41		7.53	8.18		9.18		10.18		11.18		12.18			13.18
7	Peißenberg				5.23	5.51		6.27	6.54	7.28	8.03	8.31		9.31		10.31		11.31		12.31			13.31
7	Peißenberg Nord				5.27	5.54		6.30	6.58	7.32	8.07	8.35		9.35		10.35		11.35		12.35			13.35
6	Weilheim (Oberbay) R		4.53		5.44	6.15		6.45	7.15	7.43	8.17	8.44	9.15	9.44	10.15	10.44	11.15	11.44	12.15	12.44	12.52	13.15	13.52
6	Raisting		4.59		5.51	6.21		6.51	7.21	7.49	8.24		9.21		10.21		11.21		12.21		12.59	13.21	13.58
6	Dießen		5.04		5.56	6.26		7.02	7.34	7.54	8.29		9.34		10.34		11.34		12.34		13.03	13.28	14.03
7	St. Alban		5.06		5.59	6.29		7.05	7.36	7.57	8.32		9.36		10.36		11.36		12.36		13.07	13.30	14.06
7	Riederau		5.09		6.02	6.31		7.08	7.39	7.59	8.34		9.39		10.39		11.39		12.39		13.09	13.33	14.09
6	Utting		5.13		6.06	6.35		7.12	7.43	8.03	8.38		9.43		10.43		11.43		12.43		13.18	13.37	14.19
5/6	Schondorf (Bay)		5.17		6.10	6.47		7.16	7.47	8.07	8.50		9.47		10.47		11.47		12.47		13.22	13.49	14.22
4/5	St. Ottilien		5.23		6.17	6.54		7.22	7.53	8.13	8.56		9.53		10.53		11.53		12.53		13.28	13.55	14.29
4/5	Geltendorf Ⓢ R		5.31		6.29	7.01		7.33	7.57	8.16	9.00		9.59		10.59		11.59		12.59		13.39	13.59	14.31
4/5	Walleshausen		5.36		6.34	7.11		7.39	8.02		9.05		10.05		11.05		12.05		13.05		13.53	14.05	
5	Egling a.d. Paar		5.41	6.16	6.39	7.15		7.43	8.07		9.10		10.09		11.09		12.09		13.09		13.57	14.09	
6	Schmiechen		5.44	6.19	6.42	7.18		7.46	8.10		9.13		10.12		11.12		12.12		13.12		14.00	14.12	
	Merching		5.47	6.22	6.45	7.22		7.50	8.13		9.16		10.16		11.16		12.16		13.16		14.04	14.16	
	Mering	5.19	5.51	6.26	6.49	7.26	7.41	7.56	8.19		9.20		10.20		11.20		12.20		13.20		14.07	14.20	
	Mering-St.Afra	5.22	5.54	6.29	6.52		7.43	7.59	8.22		9.23		10.23		11.23		12.23		13.23		14.10	14.23	
	Kissing	5.26	5.57	6.32	6.55		7.47	8.02	8.25		9.26		10.26		11.26		12.26		13.26		14.13	14.26	
	Augsburg-Hochzoll	5.31	6.02	6.37	7.01	7.34	7.52	8.07	8.30		9.31		10.32		11.32		12.31		13.31		14.18	14.31	
	Augsburg-Haunstetterstraße	5.35	6.05	6.41	7.04	7.38	7.55	8.11	8.34		9.35		10.35		11.36		12.35		13.38		14.23	14.35	
	Augsburg Hbf	5.40	6.08	6.44	7.07	7.41	7.59	8.15	8.40		9.40		10.41		11.42		12.41		13.44		14.26	14.41	
	Augsburg-Oberhausen	5.42				7.43		8.17	8.45		9.42		10.43		11.45		12.43		13.46			14.43	

F = nur an schulfreien Tagen

Fahrplan als PDF zum Download

Änderungen vorbehalten | mvv-muenchen.de

Münchner VerkehrsVerbund

BRB Bayerische Regiobahn Wir sind transdev

Bayerische Regiobahn GmbH
08024 99 71 71

R — RegionalZug

RB67 Schongau - Weilheim - Geltendorf - Schmiechen (- Mering - Augsburg)

Schmiechen - Augsburg nicht im MVV-Tarif

Zone	Verkehrshinweis	Montag - Freitag																					
		S																					
8	Schongau	13.07		14.04		15.04			16.04			17.04		18.04		19.04		20.04		21.04		22.04	
8	Peiting Nord	13.11		14.08		15.08			16.08			17.08		18.08		19.08		20.08		21.08		22.08	
8	Peiting Ost	13.15		14.11		15.11			16.11			17.11		18.11		19.11		20.11		21.11		22.11	
7	Hohenpeißenberg	13.22		14.18		15.18			16.18			17.18		18.18		19.18		20.18		21.18		22.18	
7	Peißenberg	13.32		14.31		15.31			16.31	17.02		17.31	18.02	18.31	19.02	19.31	20.02	20.31		21.31		22.31	
7	Peißenberg Nord	13.35		14.35		15.35			16.35	|		17.35	|	18.35	|	19.35	|	20.35		21.35		22.35	
6	Weilheim (Oberbay) R	13.52	14.15	14.44	15.15	15.45		16.15	16.52	17.15		17.45	18.15	18.45	19.15	19.45	20.15	20.44	21.15	21.44	22.15	22.44	23.15
6	Raisting	13.58	14.21		15.21	15.52		16.21	16.58	17.21		17.52	18.21	18.52	19.21	19.52	20.21		21.21		22.21		23.21
6	Dießen	14.03	14.28		15.34	16.00		16.28	17.06	17.28		18.00	18.28	19.00	19.28	20.00	20.34		21.34		22.34		23.34
7	St. Alban	14.06	14.30		15.36	16.02		16.30	17.09	17.30		18.02	18.30	19.02	19.30	20.02	20.36		21.36		22.36		23.36
7	Riederau	14.09	14.33		15.39	16.05		16.33	17.12	17.33		18.05	18.33	19.05	19.33	20.05	20.39		21.39		22.39		23.39
6	Utting	14.19	14.37		15.43	16.09		16.37	17.16	17.37		18.09	18.37	19.09	19.37	20.09	20.43		21.43		22.43		23.43
5/6	Schondorf (Bay)	14.22	14.48		15.47	16.13		16.49	17.20	17.49		18.13	18.48	19.13	19.48	20.13	20.47		21.47		22.47		23.47
4/5	St. Ottilien	14.29	14.54		15.53	16.20		16.55	17.26	17.55		18.20	18.54	19.20	19.54	20.20	20.53		21.53		22.53		23.53
4/5	Geltendorf S R	14.31	14.59		15.59	16.24		16.59	17.29	17.59	18.16	18.24	18.59	19.24	19.59	20.24	20.59		21.59		22.59		0.01
4/5	Walleshausen		15.05		16.05			17.05		18.05	18.21		19.05		20.05		21.05		22.05		23.05		0.07
5	Egling a.d. Paar		15.09		16.09			17.09		18.09	18.26		19.09		20.09		21.09		22.09		23.09		0.11
6	Schmiechen		15.12		16.12			17.12		18.12	18.29		19.12		20.12		21.12		22.12		23.12		0.14
	Merching		15.16		16.16			17.16		18.16	18.32		19.16		20.16		21.16		22.16		23.16		0.17
	Mering		15.20		16.20		16.49	17.20		18.20	18.50		19.19		20.20		21.20		22.20		23.20		0.21
	Mering-St.Afra		15.23		16.23		16.53	17.23		18.23	18.53		19.22		20.23		21.22		22.23		23.23		0.24
	Kissing		15.26		16.26		16.56	17.26		18.26	18.56		19.25		20.27		21.26		22.26		23.26		0.27
	Augsburg-Hochzoll		15.31		16.31		17.01	17.31		18.31	19.01		19.30		20.32		21.31		22.31		23.31		0.33
	Augsburg-Haunstetterstraße		15.35		16.35		17.05	17.35		18.35	19.05		19.35		20.36		21.35		22.35		23.35		0.36
	Augsburg Hbf		15.42		16.47		17.07	17.46		18.38	19.13		19.40		20.41		21.41		22.40		23.40		0.41
	Augsburg-Oberhausen		15.45		16.49			17.48		18.41	19.15		19.43		20.43		21.44		22.43		23.43		0.44

Zone	Verkehrshinweis	Montag - Freitag			Samstag, Sonn- und Feiertag																
		☾		☽																	
8	Schongau	23.04					6.04		7.04		8.04		9.04		10.04		11.04		12.04		13.04		14.04
8	Peiting Nord	23.08					6.08		7.08		8.08		9.08		10.08		11.08		12.08		13.08		14.08
8	Peiting Ost	23.11					6.11		7.11		8.11		9.11		10.11		11.11		12.11		13.11		14.11
7	Hohenpeißenberg	23.18					6.18		7.18		8.18		9.18		10.18		11.18		12.18		13.18		14.18
7	Peißenberg	23.31					6.29		7.31		8.31		9.31		10.31		11.31		12.31		13.31		14.31
7	Peißenberg Nord	23.35					6.33		7.35		8.35		9.35		10.35		11.35		12.35		13.35		14.35
6	Weilheim (Oberbay) R	23.44			5.15	6.15	6.42	7.15	7.44	8.17	8.44	9.15	9.44	10.15	10.44	11.15	11.44	12.15	12.44	13.15	13.44	14.15	14.44
6	Raisting				5.21	6.21		7.21		8.24		9.21		10.21		11.21		12.21		13.21		14.21	
6	Dießen				5.28	6.34		7.34		8.29		9.34		10.34		11.34		12.34		13.34		14.28	
7	St. Alban				5.31	6.36		7.36		8.32		9.36		10.36		11.36		12.36		13.36		14.30	
7	Riederau				5.34	6.39		7.39		8.34		9.39		10.39		11.39		12.39		13.39		14.33	
6	Utting				5.38	6.43		7.43		8.38		9.43		10.43		11.43		12.43		13.43		14.37	
5/6	Schondorf (Bay)				5.47	6.47		7.47		8.50		9.47		10.47		11.47		12.47		13.47		14.48	
4/5	St. Ottilien				5.53	6.53		7.53		8.56		9.53		10.53		11.53		12.53		13.53		14.54	
4/5	Geltendorf S R				5.59	6.59		7.59		9.00		9.59		10.59		11.59		12.59		13.59		14.59	
4/5	Walleshausen				6.05	7.05		8.05		9.05		10.05		11.05		12.05		13.05		14.05		15.05	
5	Egling a.d. Paar		0.36		6.09	7.09		8.09		9.10		10.09		11.09		12.09		13.09		14.09		15.09	
6	Schmiechen		0.39		6.12	7.12		8.12		9.13		10.12		11.12		12.12		13.12		14.12		15.12	
	Merching		0.42		6.16	7.16		8.16		9.16		10.16		11.16		12.16		13.16		14.16		15.16	
	Mering		0.46	0.46	6.20	7.20		8.19		9.20		10.20		11.20		12.20		13.20		14.20		15.20	
	Mering-St.Afra		0.50	0.50	6.23	7.23		8.22		9.23		10.23		11.23		12.23		13.23		14.23		15.23	
	Kissing		0.54	0.54	6.26	7.26		8.25		9.26		10.26		11.26		12.26		13.26		14.26		15.26	
	Augsburg-Hochzoll		1.01	1.01	6.31	7.31		8.30		9.31		10.32		11.32		12.31		13.31		14.31		15.31	
	Augsburg-Haunstetterstraße		1.04	1.04	6.35	7.35		8.34		9.35		10.35		11.36		12.35		13.38		14.35		15.35	
	Augsburg Hbf		1.07	1.07	6.41	7.40		8.40		9.40		10.41		11.42		12.41		13.44		14.41		15.42	
	Augsburg-Oberhausen				6.44	7.43		8.45		9.42		10.43		11.45		12.43		13.46		14.43		15.45	

Zone	Verkehrshinweis	Samstag, Sonn- und Feiertag																			
																	Sa	☾	☽		
8	Schongau		15.04		16.04		17.04		18.04		19.04		20.04		21.04		22.04		23.04		
8	Peiting Nord		15.08		16.08		17.08		18.08		19.08		20.08		21.08		22.08		23.08		
8	Peiting Ost		15.11		16.11		17.11		18.11		19.11		20.11		21.11		22.11		23.11		
7	Hohenpeißenberg		15.18		16.18		17.18		18.18		19.18		20.18		21.18		22.18		23.18		
7	Peißenberg		15.31		16.31		17.31		18.31		19.31		20.31		21.31		22.31		23.31		
7	Peißenberg Nord		15.35		16.35		17.35		18.35		19.35		20.35		21.35		22.35		23.35		
6	Weilheim (Oberbay) R	15.15	15.44	16.15	16.44	17.15	17.44	18.15	18.44	19.15	19.44	20.15	20.44	21.15	21.44	22.15	22.44	23.15	23.44		
6	Raisting	15.21		16.21		17.21		18.21		19.21		20.21		21.21		22.21		23.21			
6	Dießen	15.34		16.34		17.28		18.28		19.28		20.34		21.34		22.34		23.34			
7	St. Alban	15.36		16.36		17.30		18.30		19.30		20.36		21.36		22.36		23.36			
7	Riederau	15.39		16.39		17.33		18.33		19.33		20.39		21.39		22.39		23.39			
6	Utting	15.43		16.43		17.37		18.37		19.37		20.43		21.43		22.43		23.43			
5/6	Schondorf (Bay)	15.47		16.47		17.49		18.48		19.48		20.47		21.47		22.47		23.47			
4/5	St. Ottilien	15.53		16.53		17.55		18.54		19.54		20.53		21.53		22.53		23.53			
4/5	Geltendorf S R	15.59		16.59		17.59		18.59		19.59		20.59		21.59		22.59		0.01			
4/5	Walleshausen	16.05		17.05		18.05		19.05		20.05		21.05		22.05		23.05		0.07			
5	Egling a.d. Paar	16.09		17.09		18.09		19.09		20.09		21.09		22.09		23.09		0.11		0.36	
6	Schmiechen	16.12		17.12		18.12		19.12		20.12		21.12		22.12		23.12		0.14		0.39	
	Merching	16.16		17.16		18.16		19.16		20.16		21.16		22.16		23.16		0.17		0.42	
	Mering	16.20		17.20		18.20		19.19		20.20		21.20		22.20		23.20		0.21		0.46	0.46
	Mering-St.Afra	16.23		17.23		18.23		19.22		20.23		21.22		22.23		23.23		0.24		0.50	0.50
	Kissing	16.26		17.26		18.26		19.25		20.27		21.26		22.26		23.26		0.27		0.54	0.54
	Augsburg-Hochzoll	16.31		17.31		18.31		19.30		20.32		21.31		22.31		23.31		0.33		1.01	1.01
	Augsburg-Haunstetterstraße	16.35		17.35		18.35		19.35		20.36		21.35		22.35		23.35		0.36		1.04	1.04
	Augsburg Hbf	16.47		17.46		18.38		19.40		20.41		21.41		22.40		23.40		0.41		1.07	1.07
	Augsburg-Oberhausen	16.49		17.48		18.41		19.43		20.43		21.44		22.43		23.43		0.44			

S = nur an Schultagen Sa = nur Samstag ☽ = nur Nächte So/Mo bis Do/Fr, nicht vor Feiertagen ☾ = nur Nächte Fr/Sa, Sa/So und vor Feiertagen

Fahrplan als PDF zum Download

Änderungen vorbehalten | mvv-muenchen.de

Münchner VerkehrsVerbund

BRB Bayerische Regiobahn — Wir sind transdev

Bayerische Regiobahn GmbH
08024 99 71 71

NACHT Schwärmer

Mit dem Taxi sicher und günstig durch die Nacht

5,00 € Rabatt pro Person*

***5,00 € Rabatt auf den Fahrpreis pro berechtigter Person im Alter von 16 bis einschließlich 23 Jahre!**

Landratsamt Weilheim-Schongau
Postfach 13 53 · 82360 Weilheim i. OB
Telefon 0881/681-0 · Fax 0881/681-2353
poststelle@lra-wm.bayern.de · www.weilheim-schongau.de

Teilnahmebedingungen:

- **Wichtig:** Vor Antritt der Fahrt beim Unternehmen nachfragen, ob Ermäßigung gewährt wird!
- Die grundsätzliche Teilnahme der Unternehmen bedeutet nicht, dass sie auch zu allen Zeiten erreichbar und fahrbereit sind!
- Gutschein-Formular muss vom Anspruchsberechtigten vollständig ausgefüllt und unterschrieben werden!
- **Bei Erfüllung der Anspruchsvoraussetzungen wird bei jeder Fahrt in einem Taxi oder Mietwagen der Fahrpreis sofort um 5,00 E pro berechtigter Person reduziert.**

Die weiteren Bedingungen hier im Einzelnen:

- Berechtigte Personen: Jugendliche im Alter von 16 bis einschließlich 23 Jahren mit erstem Wohnsitz in einer Gemeinde des Landkreises WM-SOG.
- Nur für Fahrten innerhalb bzw. aus/in den Landkreis Weilheim-Schongau.
- Gültigkeitszeitraum:
  - von Freitag auf Samstag von 18 Uhr bis 6 Uhr,
  - von Samstag auf Sonntag von 18 Uhr bis 6 Uhr,
  - sonntags von 18 Uhr bis 24 Uhr und
  - auf gesetzliche Feiertage von 18 Uhr bis 6 Uhr
- Keine Herausgabe von Restbeträgen (der Fahrpreis muss also mindestens 5 Euro betragen!).
- Pro berechtigtem Fahrgast nur eine Inanspruchnahme.

Einfach QR-Code mit dem Smartphone einscannen und PDF-Datei laden.

Diese Unternehmen machen mit:

Aus dem Landkreis Weilheim-Schongau

- **Taxi Etzel, Hohenpeißenberg, Tel. 08805-1738**
- **Taxi Etzel, Peiting, Tel. 08861-256975**
- **Taxi Siegmund, Peiting, Tel. 08861-693933**
- **Taxi Kuran, Schongau, Tel. 08861-7282**
- **Taxi Wieland, Schongau, Tel. 08861-8898**
- **Taxi Finsterwalder, Peißenberg, Tel. 0176-71660399**
- **Oberland-Mobil e.K., Peißenberg, Tel. 0160-5778400**
- **Taxi Etzel, Peißenberg, Tel. 08803-2480**
- **Oberland-Mobil e.K., Weilheim, Tel. 0160-1040602**
- **Alpen Taxi, Weilheim, Tel. 0175-2343456**
- **Taxi Stocchi, Weilheim, Tel. 0881-3682**
- **Alpen Taxi, Penzberg, Tel. 08856-2270**
- **Alpen Taxi, Seeshaupt, Tel. 0170-999 70 80**

Außerhalb Weilheim-Schongau

- **Alpen Taxi, Tutzing, Tel. 08158-7339**
- **Isar Taxivereinigung, Bad Tölz, Tel. 08041-2900**
- **Much Taxiunternehmen GmbH, Bad Tölz, Tel. 08041-1212**
- **Taxi Heller, Bad Tölz, Tel. 08041-9118**
- **Taxi Finsterwalder, Murnau, Tel. 0170-919 4000**
- **Stefan und Manuela Thoma, Taxi Kaufering GbR., Kaufering, Tel. 0800-0070138**
- **Taxi Lechfunk UG, Landsberg am Lech, Tel. 0800-9225900**
- **Taxi Spörel, Landsberg am Lech, Tel. 0800-5556678**
- **Taxiunternehmen Bernd Schmidt, Landsberg am Lech, Tel. 08191-944949**

Das Verkehrsunternehmen Ihrer Linien finden Sie unter jedem Fahrplan rechts unten.

Enzian Bustouristik GmbH & Co.KG
Augsburger Straße 54
86956 Schongau
Telefon (08861) 25 45 20 0

Regionalverkehr Allgäu GmbH
Moosangerweg 18
87629 Füssen
Telefon (08362) 93 90 50

Regionalverkehr Oberbayern GmbH
Paradeisstraße 81
82362 Weilheim i.OB.
Telefon (0881) 92 47 70

Stadtwerke Weilheim i.OB.
Stadtwerkestraße 1
82362 Weilheim i.OB.
Telefon (0881) 94 20 0

Verkehrsgesellschaft Kirchweihtal
Therese-Studer-Straße 4
87600 Kaufbeuren
Telefon (08341) 8 09 50

BUS

RegionalBus

373 Seeshaupt R - Münsing - Wolfratshausen S

Montag - Freitag

Zone																				
SHP 5	Seeshaupt, Bahnhof R				6.50			9.50		13.10			15.10			16.50	18.10			
SHP 5	- Schule				6.52			9.52		13.12			15.12			16.52	18.12			
SHP 5	- Bad Lido				6.55			9.55		13.15			15.15			16.55	18.15			
MUN 5	Sankt Heinrich				6.58			9.58		13.18			15.18			16.58	18.18			
MUN 5	Pischetsried, Badeplatz				6.59			9.59		13.19			15.19			16.59	18.19			
MUN 4/5	Ambach, Badeplatz				7.02			10.02		13.22			15.22			17.02	18.22			
MUN 4/5	- Süd				7.03			10.03		13.23			15.23			17.03	18.23			
MUN 4	Seeheim, Abzw.				7.07			10.07		13.27			15.27			17.07	18.27			
MUN 4/5	Ambach	6.09	6.29	7.09		8.09	10.09	11.30	13.29	13.49	14.09	15.29	15.49	16.29	17.09	18.29		19.14	20.14	
MUN 4	Seeheim, Abzw.	6.11	6.31	7.11		8.11	10.11	11.32	13.31	13.51	14.11	15.31	15.51	16.31	17.11	18.31		19.16	20.16	
MUN 4	Holzhausen (b.Ambach)	6.12	6.32	7.12		8.12	10.12	11.33	13.32	13.52	14.12	15.32	15.52	16.32	17.12	18.32		19.17	20.17	
MUN 4	- Brunnenstraße 20	6.13	6.33	7.13		8.13	10.13	11.34	13.33	13.53	14.13	15.33	15.53	16.33	17.13	18.33		〉	〉	
MUN 4	Attenkam	6.15	6.35	7.15		8.15	10.15	11.36	13.35	13.55	14.15	15.35	15.55	16.35	17.15	18.35		〉	〉	
MUN 4	Degerndorf	6.18	6.38	7.18	6.55	8.18	10.18	11.39	13.38	13.58	14.18	15.38	15.58	16.38	17.18	18.38		〉	〉	
MUN 3/4	Münsing, Am Kirchberg an	6.22	6.42	7.22	6.59	8.22	10.22	11.43	13.42	14.02	14.22	15.42	16.02	16.42	17.22	18.42		19.22	20.22	
		S	F		S															
	961 Münsing, Am Kirchberg ab	*6.23*	*6.43*	*7.23*	*7.01*			*11.44*	*13.43*			*15.43*		*16.43*		*18.43*		*19.23*		
	961 Starnberg Nord an	*6.50*	*7.10*	*7.50*	*7.28*			*12.11*	*14.10*			*16.10*		*17.10*		*19.10*		*19.50*		
		S			S															
	961 Ammerland ab	*6.15*	*6.37*	*7.17*	*6.55*			*11.35*	*13.35*			*15.35*		*16.35*		*18.35*			*20.15*	
	961 Münsing, Am Kirchberg an	*6.21*	*6.43*	*7.23*	*7.01*			*11.41*	*13.41*			*15.41*		*16.41*		*18.41*			*20.21*	
						F						S								
	961 Starnberg Nord ab	*5.54*				*7.50*	*9.50*				*13.50*	*15.07*			*16.50*		*18.30*			
	961 Münsing, Am Kirchberg an	*6.19*				*8.15*	*10.15*				*14.15*	*15.32*			*17.15*		*18.55*			
MUN 3/4	- Am Kirchberg ab	6.22	6.44	7.25	7.05	8.24	10.25	11.43	13.44	14.02	14.22	15.44	16.02	16.42	17.22	18.42	19.05	19.25	20.25	
MUN 3/4	- Gewerbegebiet	6.24	6.46	7.27	7.07	8.26	10.27	11.45	13.46	14.04	14.24	15.46	16.04	16.44	17.24	18.44	19.07	19.27	20.27	
MUN 3/4	Bergkramerhof	〉	〉	〉	〉	8.29	〉	11.48	〉	14.07	14.27	〉	16.07	16.47	17.27	18.47	〉	19.29	20.29	
WOR 3/4	Wolfratshausen, Badstraße	6.29	6.51	7.32	7.12	8.32	10.32	11.51	13.51	14.10	14.30	15.51	16.10	16.50	17.30	18.50	19.12	19.32	20.32	
WOR 3/4	- Wettersteinstraße	6.31	6.53	7.34	7.14	8.34	10.34	11.53	13.53	14.12	14.32	15.53	16.12	16.52	17.32	18.52	19.14	19.34	20.34	
WOR 3/4	Wolfratshausen S	6.34	6.56	7.37	7.17	8.37	10.37	11.56	13.56	14.15	14.35	15.56	16.15	16.55	17.35	18.55	19.17	19.37	20.37	
	S7 *Wolfratshausen ab*	*6.43*	*7.03*	*7.43*	*7.23*	*8.43*	*10.43*	*12.03*	*14.03*	*14.23*	*14.43*	*16.03*	*16.23*	*17.03*	*17.43*	*19.03*	*19.23*	*19.43*	*20.43*	
	S7 *München Hbf an*	*7.25*	*7.45*	*8.25*	*8.08*	*9.25*	*11.25*	*12.45*	*14.45*	*15.08*	*15.25*	*16.45*	*17.08*	*17.45*	*18.25*	*19.45*	*20.08*	*20.25*	*21.25*	

Samstag / Sonn- und Feiertag

Zone		Samstag										Sonn- und Feiertag									
SHP 5	Seeshaupt, Bahnhof R		9.35		11.35		13.35		15.35		17.35		9.35		11.35		13.35		15.35		17.35
SHP 5	- Schule		9.37		11.37		13.37		15.37		17.37		9.37		11.37		13.37		15.37		17.37
SHP 5	- Bad Lido		9.40		11.40		13.40		15.40		17.40		9.40		11.40		13.40		15.40		17.40
MUN 5	Sankt Heinrich		9.43		11.43		13.43		15.43		17.43		9.43		11.43		13.43		15.43		17.43
MUN 5	Pischetsried, Badeplatz		9.44		11.44		13.44		15.44		17.44		9.44		11.44		13.44		15.44		17.44
MUN 4/5	Ambach, Badeplatz		9.47		11.47		13.47		15.47		17.47		9.47		11.47		13.47		15.47		17.47
MUN 4/5	- Süd		9.48		11.48		13.48		15.48		17.48		9.48		11.48		13.48		15.48		17.48
MUN 4/5	Ambach	8.49	〉	10.49	〉	12.49	〉	14.49	〉	16.49	〉	8.49	〉	10.49	〉	12.49	〉	14.49	〉	16.49	〉
MUN 4	Seeheim, Abzw.	8.51	〉	10.51	〉	12.51	〉	14.51	〉	16.51	〉	8.51	〉	10.51	〉	12.51	〉	14.51	〉	16.51	〉
MUN 4	Holzhausen (b.Ambach)	8.52	9.52	10.52	11.52	12.52	13.52	14.52	15.52	16.52	17.52	8.52	9.52	10.52	11.52	12.52	13.52	14.52	15.52	16.52	17.52
MUN 4	- Brunnenstraße 20	8.53	9.53	10.53	11.53	12.53	13.53	14.53	15.53	16.53	17.53	8.53	9.53	10.53	11.53	12.53	13.53	14.53	15.53	16.53	17.53
MUN 4	Attenkam	8.55	9.55	10.55	11.55	12.55	13.55	14.55	15.55	16.55	17.55	8.55	9.55	10.55	11.55	12.55	13.55	14.55	15.55	16.55	17.55
MUN 4	Degerndorf	8.58	9.58	10.58	11.58	12.58	13.58	14.58	15.58	16.58	17.58	8.58	9.58	10.58	11.58	12.58	13.58	14.58	15.58	16.58	17.58
MUN 3/4	Münsing, Am Kirchberg an	9.02	10.02	11.02	12.02	13.02	14.02	15.02	16.02	17.02	18.02	9.02	10.02	11.02	12.02	13.02	14.02	15.02	16.02	17.02	18.02
	961 Münsing, Am Kirchberg ab	*9.03*	*10.03*	*11.03*	*12.03*	*13.03*	*14.03*	*15.03*	*16.03*	*17.03*	*18.03*	*9.03*	*10.03*	*11.03*	*12.03*	*13.03*	*14.03*	*15.03*	*16.03*	*17.03*	*18.03*
	961 Starnberg Nord an	*9.29*	*10.29*	*11.29*	*12.29*	*13.29*	*14.29*	*15.29*	*16.29*	*17.29*	*18.29*	*9.29*	*10.29*	*11.29*	*12.29*	*13.29*	*14.29*	*15.29*	*16.29*	*17.29*	*18.29*
	961 Ammerland ab		*9.55*		*11.55*		*13.55*		*15.55*		*17.55*		*9.55*		*11.55*		*13.55*		*15.55*		*17.55*
	961 Münsing, Am Kirchberg an		*10.01*		*12.01*		*14.01*		*16.01*		*18.01*		*10.01*		*12.01*		*14.01*		*16.01*		*18.01*
MUN 3/4	- Am Kirchberg ab	9.04	10.04	11.04	12.04	13.04	14.04	15.04	16.04	17.04	18.04	9.04	10.04	11.04	12.04	13.04	14.04	15.04	16.04	17.04	18.04
MUN 3/4	- Gewerbegebiet	9.06	10.06	11.06	12.06	13.06	14.06	15.06	16.06	17.06	18.06	9.06	10.06	11.06	12.06	13.06	14.06	15.06	16.06	17.06	18.06
MUN 3/4	Bergkramerhof	9.08	10.08	11.08	12.08	13.08	14.08	15.08	16.08	17.08	18.08	9.08	10.08	11.08	12.08	13.08	14.08	15.08	16.08	17.08	18.08
WOR 3/4	Wolfratshausen, Badstraße	9.11	10.11	11.11	12.11	13.11	14.11	15.11	16.11	17.11	18.11	9.11	10.11	11.11	12.11	13.11	14.11	15.11	16.11	17.11	18.11
WOR 3/4	- Wettersteinstraße	9.13	10.13	11.13	12.13	13.13	14.13	15.13	16.13	17.13	18.13	9.13	10.13	11.13	12.13	13.13	14.13	15.13	16.13	17.13	18.13
WOR 3/4	Wolfratshausen S	9.16	10.16	11.16	12.16	13.16	14.16	15.16	16.16	17.16	18.16	9.16	10.16	11.16	12.16	13.16	14.16	15.16	16.16	17.16	18.16
	S7 *Wolfratshausen ab*	*9.23*	*10.23*	*11.23*	*12.23*	*13.23*	*14.23*	*15.23*	*16.23*	*17.23*	*18.23*	*9.23*	*10.23*	*11.23*	*12.23*	*13.23*	*14.23*	*15.23*	*16.23*	*17.23*	*18.23*
	S7 *München Hbf an*	*10.08*	*11.08*	*12.08*	*13.08*	*14.08*	*15.08*	*16.08*	*17.08*	*18.08*	*19.08*	*10.08*	*11.08*	*12.08*	*13.08*	*14.08*	*15.08*	*16.08*	*17.08*	*18.08*	*19.08*

S = nur an Schultagen F = nur an schulfreien Tagen

Busfahrten innerhalb einer Gemeinde gelten als Kurzstrecke: SHP = Seeshaupt, MUN = Münsing, WOR = Wolfratshausen

Am 24. und 31. Dezember Betrieb wie Samstag.

Fahrplan als PDF zum Download

Änderungen vorbehalten | mvv-muenchen.de

Münchner VerkehrsVerbund DB RVO

Regionalverkehr Oberbayern
08171/482690

BUS

RegionalBus

373 Wolfratshausen Ⓢ - Münsing - Seeshaupt R

Zone			Montag - Freitag															Samstag					
	S7 München Hbf	ab		5.54	6.54	8.14	10.14	11.34	12.14	12.54	13.34	14.34	15.14	16.34	17.54	18.54	7.34	8.34	9.34	10.34	11.34	12.34
	S7 Wolfratshausen	an		6.34	7.34	8.54	10.54	12.14	12.54	13.34	14.14	15.14	15.54	17.14	18.34	19.34	8.14	9.14	10.14	11.14	12.14	13.14
WOR 3/4	Wolfratshausen Ⓢ		5.53	6.39	7.42	9.02	11.02	12.22	13.07	13.42	14.22	15.22	16.05	17.22	18.42	19.42	8.23	9.23	10.23	11.23	12.23	13.23
WOR 3/4	Wolfratshausen, Am Wasen		〉	6.41	7.44	9.04	11.04	12.24	13.09	13.44	14.24	15.24	16.07	17.24	18.44	19.44	8.25	9.25	10.25	11.25	12.25	13.25
WOR 3/4	- Badstraße		5.55	6.43	7.46	9.06	11.06	12.26	13.11	13.46	14.26	15.26	16.09	17.26	18.46	19.46	8.27	9.27	10.27	11.27	12.27	13.27
MUN 3/4	Bergkramerhof		〉	〉	7.48	9.08	11.08	12.28	13.13	13.48	14.28	15.28	16.11	17.28	18.48	19.48	8.29	9.29	10.29	11.29	12.29	13.29
MUN 3/4	Münsing, Gewerbegebiet		5.57	6.45	7.49	9.09	11.09	12.29	13.14	13.49	14.29	15.29	16.12	17.29	18.49	19.49	8.30	9.30	10.30	11.30	12.30	13.30
MUN 3/4	- Gh. Neuwirt		5.58	6.46	7.50	9.10	11.10	12.30	13.15	13.50	14.30	15.30	16.13	17.30	18.50	19.50	8.31	9.31	10.31	11.31	12.31	13.31
MUN 3/4	- Am Kirchberg	an	6.00	6.48	7.52	9.12	11.12	12.32	13.17	13.52	14.32	15.32	16.15	17.32	18.52	19.52	8.33	9.33	10.33	11.33	12.33	13.33
				S	S			S		S				S								
	961 Münsing, Am Kirchberg	ab		6.49	8.03	9.15	11.15	12.35		13.53				17.35		19.55						
	961 Ammerland	an		6.55	8.09	9.21	11.21	12.41		14.00				17.41		20.01						
				S				F														
	961 Münsing, Am Kirchberg	ab		7.01				12.43			14.43	15.43		17.43								
	961 Starnberg Nord	an		7.28				13.10			15.10	16.10		18.10								
								S														
	961 Starnberg Nord	ab				8.50	10.50	12.08	12.50				15.50		18.30	19.30	8.09	9.09	10.09	11.09	12.09	13.09
	961 Münsing, Am Kirchberg	an				9.15	11.15	12.35	13.17				16.15		18.55	19.55	8.33	9.33	10.33	11.33	12.33	13.33
MUN 3/4	- Am Kirchberg	ab	6.01	6.48	7.52	9.16	11.16	12.36	13.20	13.54	14.36	15.32	16.17	17.36	18.56	19.56	8.35	9.35	10.35	11.35	12.35	13.35
MUN 4	Degerndorf		〉	6.52	〉	9.20	11.20	12.40	13.24	13.58	14.40	15.36	16.21	17.40	19.00	20.00	8.39	9.39	10.39	11.39	12.39	13.39
MUN 4	Attenkam		〉		〉	9.23	11.23	12.43	13.27	14.01	14.43	15.39	16.24	17.43	19.03	20.03	8.42	9.42	10.42	11.42	12.42	13.42
MUN 4	Holzhausen(Amb), Brunnenstr.20		〉		〉	9.25	11.25	12.45	13.29	14.03	14.45	15.41	16.26	17.45	19.05	20.05	8.44	9.44	10.44	11.44	12.44	13.44
MUN 4	- Holzhausen		6.05		7.56	9.26	11.26	12.46	13.30	14.04	14.46	15.42	16.27	17.46	19.06	20.06	8.46	9.45	10.46	11.45	12.46	13.45
MUN 4	Seeheim, Abzw.		6.07		7.58	9.28	11.28	12.48	13.32	14.06	14.48	15.44	16.29	17.48	19.08	20.08	〉	9.47	〉	11.47	〉	13.47
MUN 4/5	Ambach		6.09		8.00	9.30	11.30	12.50	13.34	14.08	14.50	15.46	16.31	17.50	19.10	20.10	〉	9.49	〉	11.49	〉	13.49
MUN 4	Seeheim, Abzw.					9.32		12.52			14.52		16.33	17.52			〉		〉		〉	
MUN 4/5	Ambach Süd					9.36		12.56			14.56		16.37	17.56			8.49		10.49		12.49	
MUN 4/5	- Badeplatz					9.37		12.57			14.57		16.38	17.57			8.50		10.50		12.50	
MUN 5	Pischetsried, Badeplatz					9.39		12.59			14.59		16.40	17.59			8.52		10.52		12.52	
MUN 5	Sankt Heinrich					9.41		13.01			15.01		16.42	18.01			8.54		10.54		12.54	
SHP 5	Seeshaupt, Bad Lido					9.43		13.03			15.03		16.44	18.03			8.56		10.56		12.56	
SHP 5	- Schule					9.45		13.05			15.05		16.46	18.05			8.58		10.58		12.58	
SHP 5	- Bahnhof R					9.47		13.07			15.07		16.48	18.07			9.00		11.00		13.00	

Zone			Samstag				Sonn- und Feiertag									
	S7 München Hbf	ab	13.34	14.34	15.34	16.34	7.34	8.34	9.34	10.34	11.34	12.34	13.34	14.34	15.34	16.34
	S7 Wolfratshausen	an	14.14	15.14	16.14	17.14	8.14	9.14	10.14	11.14	12.14	13.14	14.14	15.14	16.14	17.14
WOR 3/4	Wolfratshausen Ⓢ		14.23	15.23	16.23	17.23	8.23	9.23	10.23	11.23	12.23	13.23	14.23	15.23	16.23	17.23
WOR 3/4	Wolfratshausen, Am Wasen		14.25	15.25	16.25	17.25	8.25	9.25	10.25	11.25	12.25	13.25	14.25	15.25	16.25	17.25
WOR 3/4	- Badstraße		14.27	15.27	16.27	17.27	8.27	9.27	10.27	11.27	12.27	13.27	14.27	15.27	16.27	17.27
MUN 3/4	Bergkramerhof		14.29	15.29	16.29	17.29	8.29	9.29	10.29	11.29	12.29	13.29	14.29	15.29	16.29	17.29
MUN 3/4	Münsing, Gewerbegebiet		14.30	15.30	16.30	17.30	8.30	9.30	10.30	11.30	12.30	13.30	14.30	15.30	16.30	17.30
MUN 3/4	- Gh. Neuwirt		14.31	15.31	16.31	17.31	8.31	9.31	10.31	11.31	12.31	13.31	14.31	15.31	16.31	17.31
MUN 3/4	- Am Kirchberg	an	14.33	15.33	16.33	17.33	8.33	9.33	10.33	11.33	12.33	13.33	14.33	15.33	16.33	17.33
	961 Starnberg Nord	ab	14.09	15.09	16.09	17.09	8.09	9.09	10.09	11.09	12.09	13.09	14.09	15.09	16.09	17.09
	961 Münsing, Am Kirchberg	an	14.33	15.33	16.33	17.33	8.33	9.33	10.33	11.33	12.33	13.33	14.33	15.33	16.33	17.33
MUN 3/4	- Am Kirchberg	ab	14.35	15.35	16.35	17.35	8.35	9.35	10.35	11.35	12.35	13.35	14.35	15.35	16.35	17.35
MUN 4	Degerndorf		14.39	15.39	16.39	17.39	8.39	9.39	10.39	11.39	12.39	13.39	14.39	15.39	16.39	17.39
MUN 4	Attenkam		14.42	15.42	16.42	17.42	8.42	9.42	10.42	11.42	12.42	13.42	14.42	15.42	16.42	17.42
MUN 4	Holzhausen(Amb), Brunnenstr.20		14.44	15.44	16.44	17.44	8.44	9.44	10.44	11.44	12.44	13.44	14.44	15.44	16.44	17.44
MUN 4	- Holzhausen		14.46	15.45	16.46	17.45	8.46	9.45	10.46	11.45	12.46	13.45	14.46	15.45	16.46	17.45
MUN 4	Seeheim, Abzw.		〉	15.47	〉	17.47	〉	9.47	〉	11.47	〉	13.47	〉	15.47	〉	17.47
MUN 4/5	Ambach		〉	15.49	〉	17.49	〉	9.49	〉	11.49	〉	13.49	〉	15.49	〉	17.49
MUN 4/5	Ambach Süd		14.49		16.49		8.49		10.49		12.49		14.49		16.49	
MUN 4/5	- Badeplatz		14.50		16.50		8.50		10.50		12.50		14.50		16.50	
MUN 5	Pischetsried, Badeplatz		14.52		16.52		8.52		10.52		12.52		14.52		16.52	
MUN 5	Sankt Heinrich		14.54		16.54		8.54		10.54		12.54		14.54		16.54	
SHP 5	Seeshaupt, Bad Lido		14.56		16.56		8.56		10.56		12.56		14.56		16.56	
SHP 5	- Schule		14.58		16.58		8.58		10.58		12.58		14.58		16.58	
SHP 5	- Bahnhof R		15.00		17.00		9.00		11.00		13.00		15.00		17.00	

S = nur an Schultagen F = nur an schulfreien Tagen

Busfahrten innerhalb einer Gemeinde gelten als Kurzstrecke: WOR = Wolfratshausen, MUN = Münsing, SHP = Seeshaupt

Am 24. und 31. Dezember Betrieb wie Samstag.

Fahrplan als PDF zum Download

Änderungen vorbehalten | mvv-muenchen.de

Münchner VerkehrsVerbund DB RVO

Regionalverkehr Oberbayern
08171/482690

BUS

RegionalBus

374 Penzberg R - Beuerberg - Königsdorf - Wolfratshausen S

Zone		Verkehrshinweis	Montag - Freitag								
							S	F			
PZB	6	Penzberg, Bahnhof R	5.49		9.49	11.49	13.05	13.07	15.44		18.44
PZB	6	- Zentrum	5.51		9.51	11.51	13.07	13.09	15.46		18.46
PZB	6	- Karlstraße	〉		〉	〉	13.09	〉	〉		〉
PZB	6	- Krankenhaus	〉		〉	〉	13.10	〉	〉		〉
PZB	6	- Kreisel/Grube	5.53		9.53	11.53	13.11	13.11	15.48		18.48
PZB	6	- Roche Haupttor (Bstg D)	〉		〉	〉	〉	〉	15.52		18.52
PZB	6	- Berghalde	5.54		9.54	11.54	13.12	13.12	〉		〉
PZB	6	- Reindl	5.55		9.55	11.55	13.13	13.13	15.55		18.55
PZB	6	- Kindergarten	5.56		9.56	11.56	13.14	13.14	15.56		18.56
PZB	6	- Auf der Etz	5.57		9.57	11.57	13.15	13.15	15.57		18.57
PZB	6	- Maxkron	5.58		9.58	11.58	13.16	13.16	15.58		18.58
PZB	6	- Kurfürst-Max-Siedlung	6.00		10.00	12.00	13.18	13.18	16.00		19.00
PZB	6	Nantesbuch	6.01		10.01	12.01	13.19	13.19	16.01		19.01
EUR	5/6	Schwaig, Abzw.	6.02	alle	10.02	12.02	13.20	13.20	16.02	alle	19.02
EUR	5	Quarzbichl	6.03	60	10.03	12.03	13.21	13.21	16.03	60	19.03
EUR	5	Bierbichl	6.05	Min	10.05	12.05	13.23	13.23	16.05	Min	19.05
EUR	4/5	Beuerberg, Bahnhofstraße	6.08		10.08	12.08	13.26	13.26	16.08		19.08
EUR	4/5	Hofstätt/Sterz	6.11		10.11	12.11	13.29	13.29	16.11		19.11
KOD	5	Königsdorf, Sportplatz	6.14		10.14	12.14	13.32	13.32	16.14		19.14
KOD	5	Wiesen, Ort	6.16		10.16	12.16	13.34	13.34	16.16		19.16
KOD	5	- Bibisee	6.17		10.17	12.17	13.35	13.35	16.17		19.17
GRR	4/5	Geretsried, Stein B11	6.19		10.19	12.19	13.37	13.37	16.19		19.19
GRR	4/5	- St. Nikolaus	6.21		10.21	12.21	13.39	13.39	16.21		19.21
GRR	4/5	- Rathaus B11 K	6.23		10.23	12.23	13.41	13.41	16.23		19.23
GRR	4	Buchberg	6.26		10.26	12.26	13.44	13.44	16.26		19.26
WOR	3/4	Wolfratshausen, Waldram K	6.27		10.27	12.27	13.45	13.45	16.27		19.27
WOR	3/4	- Farchet B11	6.29		10.29	12.29	13.47	13.47	16.29		19.29
WOR	3/4	- Am Wasen	6.31		10.31	12.31	13.49	13.49	16.31		19.31
WOR	3/4	Wolfratshausen S K	6.34		10.34	12.34	13.52	13.52	16.34		19.34
		S7 *Wolfratshausen* *ab*	*6.43*		*10.43*	*12.43*	*14.03*	*14.03*	*16.43*		*19.43*
		S7 *München Hbf* *an*	*7.25*		*11.25*	*13.25*	*14.45*	*14.45*	*17.25*		*20.25*

S = nur an Schultagen F = nur an schulfreien Tagen

Busfahrten innerhalb einer Gemeinde gelten als Kurzstrecke: PZB = Penzberg, EUR = Eurasburg, KOD = Königsdorf, GRR = Geretsried, WOR = Wolfratshausen

Samstag, Sonn- und Feiertag sowie am 24.12. und 31.12. kein Betrieb.

BUS

RegionalBus

374 Wolfratshausen S - Königsdorf - Beuerberg - Penzberg R

Zone			Montag - Freitag								
		S7 *München Hbf* *ab*	*4.54*	*5.54*	*6.54*	*7.54*	*9.14*	*11.14*	*13.54*		*17.54*
		S7 *Wolfratshausen* *an*	*5.34*	*6.34*	*7.34*	*8.34*	*9.54*	*11.54*	*14.34*		*18.34*
WOR	3/4	Wolfratshausen S K	5.45	6.45	7.45	8.45	10.05	12.05	14.45		18.45
WOR	3/4	Wolfratshausen, Am Wasen	5.47	6.47	7.47	8.47	10.07	12.07	14.47		18.47
WOR	3/4	- Farchet B11	5.49	6.49	7.49	8.49	10.09	12.09	14.49		18.49
WOR	3/4	- Waldram K	5.51	6.51	7.51	8.51	10.11	12.11	14.51		18.51
GRR	4	Buchberg	5.53	6.53	7.53	8.53	10.13	12.13	14.53		18.53
GRR	4/5	Geretsried, Rathaus B11 K	5.56	6.56	7.56	8.56	10.16	12.16	14.56		18.56
GRR	4/5	- St. Nikolaus	5.58	6.58	7.58	8.58	10.18	12.18	14.58		18.58
GRR	4/5	- Stein B11	6.00	7.00	8.00	9.00	10.20	12.20	15.00		19.00
KOD	5	Wiesen, Bibisee	6.02	7.02	8.02	9.02	10.22	12.22	15.02		19.02
KOD	5	- Ort	6.03	7.03	8.03	9.03	10.23	12.23	15.03		19.03
KOD	5	Königsdorf, Sportplatz	6.06	7.06	8.06	9.06	10.26	12.26	15.06		19.06
EUR	4/5	Hofstätt/Sterz	6.11	7.11	8.11	9.11	10.31	12.31	15.11		19.11
EUR	4/5	Beuerberg, Bahnhofstraße	6.13	7.13	8.13	9.13	10.33	12.33	15.13	alle	19.13
EUR	5	Bierbichl	6.15	7.15	8.15	9.15	10.35	12.35	15.15	60	19.15
EUR	5	Quarzbichl	6.17	7.17	8.17	9.17	10.37	12.37	15.17	Min	19.17
EUR	5/6	Schwaig, Abzw.	6.18	7.18	8.18	9.18	10.38	12.38	15.18		19.18
PZB	6	Nantesbuch	6.19	7.19	8.19	9.19	10.39	12.39	15.19		19.19
PZB	6	Penzberg, Kurf.-Max-Siedlung	6.21	7.21	8.21	9.21	10.41	12.41	15.21		19.21
PZB	6	- Maxkron	6.22	7.22	8.22	9.22	10.42	12.42	15.22		19.22
PZB	6	- Auf der Etz	6.23	7.23	8.23	9.23	10.43	12.43	15.23		19.23
PZB	6	- Kindergarten	6.24	7.24	8.24	9.24	10.44	12.44	15.24		19.24
PZB	6	- Reindl	6.25	7.25	8.25	9.25	10.45	12.45	15.25		19.25
PZB	6	- Roche Haupttor (Bstg D)	6.28	7.28	8.28	〉	〉	〉	〉		〉
PZB	6	- Berghalde	〉	〉	〉	9.26	10.46	12.46	15.26		19.26
PZB	6	- Kreisel/Grube	6.32	7.32	8.32	9.27	10.47	12.47	15.27		19.27
PZB	6	- Philippstraße	6.35	7.35	8.35	9.30	10.50	12.50	15.30		19.30
PZB	6	- Bahnhof R	6.37	7.37	8.37	9.32	10.52	12.52	15.32		19.32

Busfahrten innerhalb einer Gemeinde gelten als Kurzstrecke: WOR = Wolfratshausen, GRR = Geretsried, KOD = Königsdorf, EUR = Eurasburg, PZB = Penzberg

Samstag, Sonn- und Feiertag sowie am 24.12. und 31.12. kein Betrieb.

Fahrplan als PDF zum Download

Änderungen vorbehalten | mvv-muenchen.de

Münchner VerkehrsVerbund DB RVO

Regionalverkehr Oberbayern
08171/482690

BUS

RegionalBus

394 Penzberg - Benediktbeuern - Kochel R - Schlehdorf

Neue Linie im MVV durch Aufnahme des Landkreises Weilheim-Schongau in den MVV. Ehemalige Linie 9613.

Zone		Verkehrshinweis		Montag-Freitag (Schule)													Mo-Fr (Ferien)		Samstag	
											14									
PZB	6	Penzberg, Roche Haupttor						11.55				15.50					15.50			
PZB	6	- Philippstraße						◂12.02				⟩					⟩			
		R München Hbf	ab		5.32					13.59			14.59						5.59	9.59
		R Tutzing	ab		6.01					14.33			15.33						6.28	10.33
		R Penzberg	an		6.19					14.52			15.52						6.51	10.52
PZB	6	- Bahnhof R						12.05	13.10	14.58		⟩	16.10				⟩		7.00	11.30
PZB	6	- Bahnhof R			6.52			⟩	⟩	⟩		⟩	⟩				⟩		⟩	⟩
PZB	6	- Zentrum		6.35	⟩			12.09	13.12	15.00		⟩	16.12	16.55			⟩	16.55	7.02	11.32
PZB	6	- Roche Haupttor		⟩	⟩			⟩	⟩	⟩		⟩	⟩	17.00			⟩	17.00	⟩	⟩
PZB	6	- Christianstraße		⟩	⟩			⟩	13.15	⟩		⟩	⟩	⟩			⟩	⟩	⟩	⟩
PZB	6	- Birkenstraße		⟩	⟩			⟩	13.17	⟩		⟩	⟩	⟩			⟩	⟩	⟩	⟩
PZB	6	- Im Wiesfeld		⟩	⟩	6.45		⟩	⟩	⟩		⟩	⟩	⟩			⟩	⟩	⟩	⟩
PZB	6	- Heinz		⟩	⟩	6.48		⟩	⟩	⟩		⟩	⟩	⟩			⟩	⟩	⟩	⟩
PZB	6	- Straße des 28. April 1945		⟩	⟩	6.52		⟩	⟩	⟩		⟩	⟩	⟩			⟩	⟩	⟩	⟩
PZB	6	- Rathauspassage		⟩	⟩	6.54		⟩	⟩	⟩		⟩	⟩	⟩			⟩	⟩	⟩	⟩
PZB	6	- In der Au		⟩	6.53	6.57		⟩	⟩	⟩		⟩	⟩	⟩			⟩	⟩	⟩	⟩
PZB	6	- Sindelsdorfer Straße		⟩	6.54	6.58		⟩	⟩	⟩		⟩	⟩	⟩			⟩	⟩	⟩	⟩
PZB	6	- Seeshaupter Str/Hörbiger		⟩	⟩	⟩		⟩	⟩	⟩	15.53		⟩	⟩			15.53	⟩	⟩	⟩
PZB	6	- Seeshaupter Str./Friedhof		⟩	⟩	⟩		⟩	⟩	⟩	15.54		⟩	⟩			15.54	⟩	⟩	⟩
PZB	6	- Bichler Str.		6.37	⟩	⟩		12.10	13.20	15.01	15.57		16.13	◂17.05			15.57	◂17.05	7.03	11.33
PZB	6	Schönmühl		6.39	⟩	⟩		12.12	13.22	15.03	15.59		16.15	◂17.07			15.59	◂17.07	7.05	11.35
BIC	7	Bichl, Bahnhofstr.		6.42	⟩	⟩		12.15	13.25	15.05	16.01		16.17	◂17.10			16.01	◂17.10	7.07	11.37
BIC	7	- Gh. Bayrischer Löwe		6.43	⟩	⟩		12.16	13.26	15.06	16.02		16.18	◂17.11			16.02	◂17.11	7.08	11.38
BEN	7	Benediktbeuern Nord		⟩	⟩	⟩		◂12.18	◂13.28	◂15.08	⟩		◂16.20	⟩			⟩	⟩	⟩	⟩
BEN	7	- Nord		6.45	⟩	⟩		⟩	⟩	⟩	◂16.04		⟩	◂17.13			◂16.04	◂17.13	7.10	11.40
BEN	7	- Volksschule		⟩	⟩	⟩		11.55	12.20	13.30	15.10		⟩	16.22			⟩	⟩	⟩	⟩
BEN	7	- Rathaus		6.46	⟩	⟩		11.57	12.24	13.32	15.12		◂16.05	16.24	◂17.14		◂16.05	◂17.14	7.11	11.41
BEN	7	- Pechlern		6.48	⟩	⟩		11.58	12.25	13.33	15.13		◂16.06	16.25	◂17.16		◂16.06	◂17.16	7.12	11.42
SIN	7	Unterriedern		⟩	6.56	6.59		⟩	⟩	⟩	⟩		⟩	⟩	⟩		⟩	⟩	⟩	⟩
SIN	7	Sindelsdorf		⟩	6.59	7.02		⟩	⟩	⟩	⟩		⟩	⟩	⟩		⟩	⟩	⟩	⟩
KOC	8	Ried, Gh. Rabenkopf		6.50		⟩		11.59	12.26	13.34	15.14		◂16.07	16.26	◂17.17		◂16.07	◂17.17	7.14	11.44
KOC	8	Pessenbach, Ötzschlößl		⟩		⟩		⟩	12.29	13.37	15.16		◂16.09	⟩	◂17.19		◂16.09	◂17.19	7.16	11.46
KOC	8	- Seemüller		6.52		⟩		12.01	⟩	⟩	⟩		⟩	16.27	⟩		⟩	⟩	⟩	⟩
KOC	8	Ort (Kochel am See)		6.54		⟩		12.03	⟩	⟩	⟩		⟩	16.29	⟩		⟩	⟩	⟩	⟩
KOC	8	Kochel, Bahnhof R		6.57		⟩		12.06	12.33	13.42	15.20		◂16.13	16.33	◂17.23		◂16.13	◂17.23	7.18	11.48
		R Kochel	ab	7.15						13.52			16.16	16.45			16.16			
		R Penzberg	an	7.33						14.05			16.33	17.03			16.33			
		R Tutzing	an	7.53						14.25			16.53	17.22			16.53			
		R München Hbf	an	8.26						15.00				18.00						
KOC	8	- Gh. Schmied von Kochel		6.59		⟩		12.07	12.35	13.43	15.21			16.34					7.19	11.49
KOC	8	- Loisachbrücke		7.00		⟩		12.08	12.36	13.44	15.22			16.35					7.20	11.50
SDO	8	Schlehdorf		7.04		⟩		12.11	12.40	13.50	15.26			16.38					7.25	11.55
GRW	8	Großweil, Rathaus				⟩			12.41	13.52	15.28			16.41						
GRW	8	- Schule				⟩			12.42	⟩										
GRW	8	- Feuerwehrhaus				⟩				13.56										
GRW	8	Kleinweil					7.07													
GRW	8	Großweil, Rathaus					7.09													
SDO	8	Schlehdorf					7.13													

14 = nur Montag bis Donnerstag (Werktag) ◂= hält nur zum Aussteigen

Busfahrten innerhalb einer Gemeinde gelten als Kurzstrecke: PZB = Penzberg, BIC = Bichl, BEN = Benediktbeuern, SIN = Sindelsdorf, KOC = Kochel am See, SDO = Schlehdorf, GRW = Großweil

Sonn- und Feiertag kein Betrieb. Am 24.12. und 31.12. Betrieb wie Samstag.

Fahrplan als PDF zum Download

Änderungen vorbehalten | mvv-muenchen.de

Münchner VerkehrsVerbund DB RVO

Regionalverkehr Oberbayern
0881/924770

BUS

RegionalBus

394 Schlehdorf - Kochel R - Benediktbeuern - Penzberg

Neue Linie im MVV durch Aufnahme des Landkreises Weilheim-Schongau in den MVV. Ehemalige Linie 9613.

	Zone		Montag-Freitag (Schule)													Mo-Fr (Ferien)		Samstag	
SDO	8	Schlehdorf		6.55				12.32			12.45								
GRW	8	Großweil, Rathaus		6.57				12.34			12.48								
GRW	8	Kleinweil		6.59				12.36			12.51								
GRW	8	Großweil, Schule		⌇				⌇		12.43	⌇								
GRW	8	- Rathaus		⌇				⌇		12.44	⌇								
SDO	8	Schlehdorf		⌇	7.14	7.14		⌇	12.45	12.47	⌇	14.45	15.55	16.51		7.14	7.30	12.00
KOC	8	Kochel, Loisachbrücke		⌇	7.17	7.18		⌇	12.50	12.52	⌇	14.49	15.59	16.55		7.17	7.33	12.03
KOC	8	- Gh. Schmied von Kochel		⌇	7.18	7.20		⌇	12.52	12.54	⌇	14.50	16.01	16.57		7.18	7.34	12.04
KOC	8	- Volksschule		⌇	⌇	⌇	11.35	⌇	⌇	13.02	⌇	⌇	⌇	⌇		⌇	⌇	⌇
		R München Hbf ab			*5.59*				*11.32*							*5.59*		
		R Tutzing ab	*5.24*		*6.26*				*12.03*						*5.24*	*6.26*		
		R Penzberg ab	*5.44*		*6.51*				*12.22*						*5.44*	*6.51*		
		R Kochel an	*6.05*		*7.06*				*12.38*						*6.05*	*7.06*		
KOC	8	- Bahnhof R	6.14	⌇	7.20	7.23	11.38	⌇	12.55	13.05	⌇	14.52	16.03	16.59	6.14	7.20	7.36	12.06
KOC	8	Ort (Kochel am See)	⌇	⌇	⌇	7.26	11.41	⌇	12.58	13.08	⌇	⌇	16.06	17.02	⌇	⌇	⌇	⌇
KOC	8	Pessenbach, Seemüller	⌇	⌇	⌇	7.28	11.43	⌇	13.00	13.10	⌇	⌇	16.08	17.04	⌇	⌇	⌇	⌇
KOC	8	- Ötzschlößl	6.17	⌇	7.23	⌇	⌇	⌇	⌇	⌇	⌇	14.55	⌇	⌇	6.17	7.23	7.39	12.09
KOC	8	- Gewerbegebiet	◖6.18	⌇	◖7.25	⌇	◖11.45	⌇	⌇	◖13.12	⌇	⌇	⌇	⌇	◖6.18	◖7.25	⌇	⌇
KOC	8	Ried, Gh. Rabenkopf	6.20	⌇	7.27	7.30		⌇	13.02	13.14	⌇	14.57	16.10	17.06	6.20	7.27	7.41	12.11
SIN	7	Sindelsdorf, Mühleck	⌇	7.02	⌇	⌇		⌇	⌇	⌇	⌇	⌇	⌇	⌇	⌇	⌇	⌇	⌇
SIN	7	Sindelsdorf	⌇	7.04	⌇	⌇		12.41	⌇	⌇	12.56	⌇	⌇	⌇	⌇	⌇	⌇	⌇
SIN	7	Füllersried	⌇	⌇	⌇	⌇		⌇	⌇	⌇	12.57	⌇	⌇	⌇	⌇	⌇	⌇	⌇
SIN	7	Unterriedern	⌇	⌇	⌇	⌇		⌇	⌇	⌇	12.58	⌇	⌇	⌇	⌇	⌇	⌇	⌇
BEN	7	Benediktbeuern, Pechlern	6.21	⌇	7.28	7.32			13.03	13.15	⌇	14.58	16.11	17.07	6.21	7.28	7.42	12.12
BEN	7	- Rathaus	6.22	⌇	7.30	7.33			13.04	13.16	⌇	14.59	16.12	17.08	6.22	7.30	7.43	12.13
BEN	7	- Nord	6.23	⌇	7.31	⌇			13.05	13.17	⌇	15.00	⌇	17.09	6.23	7.31	7.44	12.14
BEN	7	- Volksschule	⌇	⌇	⌇	7.38			⌇	⌇	⌇	⌇	16.17	⌇	⌇	⌇	⌇	⌇
BIC	7	Bichl, Gh. Bayrischer Löwe	6.25	⌇	7.33	7.43			13.07	13.19	⌇	15.02	16.20	17.11	6.25	7.33	7.45	12.15
BIC	7	- Bahnhofstraße	6.26	⌇	7.34	7.44			13.08	13.20	⌇	15.03	16.21	17.12	6.26	7.34	7.46	12.16
HEI	5/6	Untersteinbach	⌇	⌇	⌇	7.48			⌇	⌇	⌇	⌇	⌇	⌇	⌇	⌇	⌇	⌇
HEI	5/6	Bad Heilbrunn, Kräuterpark/Fk.	⌇	⌇	⌇	7.54			⌇	⌇	⌇	⌇	⌇	⌇	⌇	⌇	⌇	⌇
HEI	5/6	- Kirche	⌇	⌇	⌇	7.55			⌇	⌇	⌇	⌇	⌇	⌇	⌇	⌇	⌇	⌇
		391 Bad Heilbrunn, Kirche ab				*8.04*												
		391 Penzberg, Bahnhof an				*8.26*												
PZB	6	Schönmühl	6.28	⌇	7.36				13.10	13.22	⌇	15.05	16.23	17.14	6.28	7.36	7.48	12.18
PZB	6	Penzberg, Bichler Str.	6.30	⌇	7.39				13.12	13.24	⌇	15.07	16.25	17.16	6.30	7.39	7.50	12.20
PZB	6	- Sindelsdorfer Straße	⌇	⌇	⌇				⌇	⌇	12.59	⌇	⌇	⌇	⌇	⌇	⌇	⌇
PZB	6	- In der Au	⌇	⌇	⌇				⌇	⌇	13.00	⌇	⌇	⌇	⌇	⌇	⌇	⌇
PZB	6	- Bahnübergang R	⌇	⌇	⌇				⌇	⌇	13.01	⌇	⌇	⌇	⌇	⌇	⌇	⌇
PZB	6	- Rathauspassage	⌇	⌇	⌇				13.13	◖13.25	⌇	◖15.08	⌇	◖17.17	⌇	⌇	◖7.51	◖12.21
PZB	6	- Zentrum	⌇	7.13	7.41					⌇	13.03	⌇	16.27	⌇	⌇	7.41	⌇	⌇
PZB	6	- Nonnenwaldstraße	⌇		7.45					⌇		⌇		⌇	⌇	7.45	⌇	⌇
PZB	6	- Roche Haupttor	6.35		7.48					⌇		⌇		⌇	6.35	7.48	⌇	⌇
PZB	6	- Birkenstraße			7.53					⌇		⌇		⌇			⌇	⌇
PZB	6	- Philippstraße								13.27		◖15.10		17.19			◖7.52	◖12.22
PZB	6	- Bahnhof R								13.30		◖15.12		17.21			◖7.55	◖12.25
		R Penzberg ab								*14.05*				*17.32*			*8.04*	*13.03*
		R Tutzing an								*14.25*				*17.53*			*8.24*	*13.24*
		R München Hbf an								*15.00*							*9.00*	*14.00*

◖ = hält nur zum Aussteigen

Busfahrten innerhalb einer Gemeinde gelten als Kurzstrecke: SDO = Schlehdorf, GRW = Großweil, KOC = Kochel am See, SIN = Sindelsdorf, BEN = Benediktbeuern, BIC = Bichl, HEI = Bad Heilbrunn, PZB = Penzberg

Sonn- und Feiertag kein Betrieb. Am 24.12. und 31.12. Betrieb wie Samstag.

BUS

RegionalBus

812 Landsberg am Lech R - Denklingen - Schongau R

Neue Linie im MVV durch Aufnahme der LK Landsberg u. Weilheim-Schongau in den MVV. Ehemalige LVG-Linie 22 (bzw. RVO-Linie 9824).

Zone		Verkehrshinweis		Montag-Freitag (Schule)										Montag-Freitag (Ferien)							Samstag			
													14											
		R Augsburg, Hauptbahnhof	ab					11.14													7.12		12.14	14.13
		R Kaufering, Bahnhof	ab	5.50		8.01	10.35	12.07		14.01		16.01	17.01	18.01	5.50	8.01	10.35	14.01		16.01	17.01	8.07	8.35	13.06	15.06
		R Landsberg, Bahnhof	an	5.56		8.07	10.41	12.13		14.07		16.07	17.07	18.07	5.56	8.07	10.41	14.07		16.07	17.07	8.13	8.41	13.12	15.12
LBL	7	Landsberg, Bahnhof (Bstg 4) R		6.17		8.20	10.55	12.20		14.20	15.35	16.30	17.20	18.20	6.17	8.20	10.55	14.20	15.35	16.30	17.20	8.20	8.45	13.20	15.20
LBL	7	- Katharinenstraße		6.19		8.22	10.57	12.22		14.22	15.37	16.32	17.22	18.22	6.19	8.22	10.57	14.22	15.37	16.32	17.22	8.22	8.47	13.22	15.22
LBL	7	- Erpftinger Straße		6.20		8.23	10.58	12.23		14.23	15.39	16.33	17.23	18.23	6.20	8.23	10.58	14.23	15.39	16.33	17.23	8.23	8.48	13.23	15.23
LBL	7	- Dittel		6.21		8.24	10.59	12.24		◖14.24	15.40	16.34	17.24	18.24	6.21	8.24	10.59	◖14.24	15.40	16.34	17.24	8.24	8.49	13.24	15.24
LBL	7	Erpfting, Ellighofer Straße		6.24		8.27	11.02	12.27		◖14.27	15.43	16.37	17.27	18.27	6.24	8.27	11.02	◖14.27	15.43	16.37	17.27	8.27	8.52	13.27	15.27
LBL	7	Ellighofen		6.26		8.29	11.04	12.29		◖14.29	15.45	16.39	17.29	18.29	6.26	8.29	11.04	◖14.29	15.45	16.39	17.29	8.29	8.54	13.29	15.29
UDI	8	Unterdießen, Ort		6.28		8.31	11.06	12.31		◖14.31	15.48	16.41	17.31	18.31	6.28	8.31	11.06	◖14.31	15.48	16.41	17.31	8.31	8.56	13.31	15.31
UDI	8	Oberdießen		6.30		8.33	11.07	12.33		◖14.33	15.50	16.43	17.33	18.33	6.30	8.33	11.07	◖14.33	15.50	16.43	17.33	8.33	8.58	13.33	15.33
FUT	9	Asch, Feuerwehrhaus		6.34		8.37	11.11	12.37		◖14.37	15.54	16.47	17.37	18.37	6.34	8.37	11.11	◖14.37	15.54	16.47	17.37	8.37	9.02	13.37	15.37
FUT	9	Leeder, Schule/Sportanlage		6.36		8.39	11.13	12.39		◖14.39	15.56	16.49	17.39	18.39	6.36	8.39	11.13	◖14.39	15.56	16.49	17.39	8.39	9.04	13.39	15.39
FUT	9	- Nord		6.38		8.41	11.15	12.41		◖14.41	15.58	16.51	17.41	18.41	6.38	8.41	11.15	◖14.41	15.58	16.51	17.41	8.41	9.06	13.41	15.41
FUT	9	- Süd		6.40		8.42	11.16	12.42		◖14.42	15.59	16.52	17.42	18.42	6.40	8.42	11.16	◖14.42	15.59	16.52	17.42	8.42	9.07	13.42	15.42
DEN	9	Denklingen, Siedlung		6.42	6.42	8.44	11.18	12.44		◖14.45	16.02	16.54	17.44	18.44	6.42	8.44	11.18	◖14.45	16.02	16.54	17.44	8.44	9.09	13.44	15.44
DEN	9	- Schule		〉	〉	〉	11.20	〉		〉	〉	〉	〉	〉	〉	〉	11.20	〉	〉	〉	〉	〉	〉	〉	〉
DEN	9	- Rathausplatz		6.44	6.44	8.46	〉	12.46		◖14.47	16.04	16.58	17.46	18.46	6.44	8.46	〉	◖14.47	16.04	16.58	17.46	8.46	9.11	13.46	15.46
DEN	9	- Rathausplatz		〉	〉	〉	11.23				〉	〉	〉	〉	〉		11.23		〉	〉	〉		〉	〉	
DEN	9	- Hirschvogel Betrieb		6.47	6.47	8.48	11.26				16.08	17.02	〉	〉	6.47		11.26		16.08	17.02	〉		〉	〉	
DEN	9	- Hirschvogel Verwaltung		6.48	6.48	8.49	11.27				16.10	17.04	〉	〉	6.48		11.27		16.10	17.04	〉		〉	〉	
DEN	9	Epfach		6.58	7.00	8.56	11.34		14.00		16.15	17.11	17.53	18.53	6.58		11.34		16.15	17.11	17.53		9.18	13.53	
KIN	8	Forchau Abzw.		7.00	7.02	8.58	11.36		14.02		16.19	17.13	17.55	18.55	7.00		11.36		16.19	17.13	17.55		9.20	13.55	
KIN	8	Kinsau		7.05	7.05	9.01	11.39		14.06		16.22	17.16	17.58	18.58	7.05		11.39		16.22	17.16	17.58		9.23	13.58	
KIN	8	B 17 Abzw. Kinsau		7.07	7.07	9.03	11.41		14.08		16.24	17.18		19.00	7.07		11.41		16.24	17.18			9.25	14.00	
HFU	8	Hohenfurch, B 17		7.11	7.10	9.07	11.45		14.11		16.27	17.21		19.04	7.11		11.45		16.27	17.21			9.29	14.04	
SOG	8	Schongau, Kreiskrankenhaus		〉	〉	9.10	11.48		〉		16.30	〉		19.07	〉		11.48		16.30	〉			9.32	14.07	
SOG	8	- Kreiskrankenhaus Abzw.		7.15	7.12	9.11	11.49		14.13		16.31	17.24		19.08	7.15		11.49		16.31	17.24			9.33	14.08	
SOG	8	- Adalbert-Keis-Straße		7.17	7.13	9.12	11.50		14.14		16.32	17.25		19.09	7.17		11.50		16.32	17.25			9.34	14.09	
SOG	8	- Europaplatz		〉	7.13	9.12	11.50		14.15		〉	〉		19.09	〉		11.50		〉	〉			9.34	14.09	
SOG	8	- Augsburger Straße		〉	7.14	9.13	11.51		14.16		〉	〉		19.10	〉		11.51		〉	〉			9.35	14.10	
SOG	8	- Rathaus		〉		9.17	11.55		◖14.19		〉	〉		19.14	〉		11.55		〉	〉			〉	〉	
SOG	8	- Bahnhof R	an	◖7.20		9.21	11.59		◖14.23		16.35	17.29		19.18	◖7.20		11.59		16.35	17.29			9.39	14.14	
		R Schongau	ab	7.34			12.04				17.04				7.34		12.04		17.04				10.04		
		R Weilheim (Oberbay)	an	8.16			12.44				17.44				8.16		12.44		17.44				10.44		
SOG	8	- Bahnhof R	ab	◖7.20											◖7.20										
SOG	8	- Spinne		◖7.25											◖7.25										
SOG	8	- Marktoberdorfer Straße		◖7.30											◖7.30										

14 = nur Montag bis Donnerstag (Werktag) ◖= hält nur zum Aussteigen

Busfahrten innerhalb einer Gemeinde gelten als Kurzstrecke: LBL = Landsberg am Lech, UDI = Unterdießen, FUT = Fuchstal, DEN = Denklingen, KIN = Kinsau, HFU = Hohenfurch, SOG = Schongau

Sonn- und Feiertag kein Betrieb. Am 24.12. und 31.12. Betrieb wie Samstag.

Mit dem MVV an Isar und Inn.

Und jetzt auch an den Lech.
Die Landkreise Landsberg und
Weilheim-Schongau sind ab 1.1. im MVV.

mvv-muenchen.de/neu

MVV

Willkommen im großen MVV-Netz!

BUS

RegionalBus

812 Schongau R - Denklingen - Landsberg am Lech R

Neue Linie im MVV durch Aufnahme der LK Landsberg u. Weilheim-Schongau in den MVV. Ehemalige LVG-Linie 22 (bzw. RVO-Linie 9824).

	Zone			Montag-Freitag (Schule)											Montag-Freitag (Ferien)						Samstag			
		Verkehrshinweis											14											
SOG	8	Schongau, Rathaus														7.20								
SOG	8	- Bahnhof R	an													7.24								
		R Weilheim	ab				6.40	11.16		12.16		14.16	16.16			6.40		12.16	14.16				11.16	
		R Schongau	an				7.20	11.53		12.53		14.53	16.53			7.20		12.53	14.53				11.53	
SOG	8	- Bahnhof R	ab	5.05	6.16	6.52	7.35	12.05		13.03		15.20	17.05		5.05	7.24		13.10	15.20		7.40		12.00	
SOG	8	- Rathaus		⟩	⟩	⟩	7.39	12.09		⟩		⟩	17.09		⟩	⟩		13.15	⟩		7.44		12.04	
SOG	8	- Lechenbauerstraße (Bstg 5)		⟩	⟩	⟩	⟩	12.15	12.57	13.09	13.13	⟩	⟩		⟩	⟩		⟩	⟩		⟩		⟩	
SOG	8	- Augsburger Straße		5.07	6.18	⟩	7.42	12.18	12.58	13.12	13.16	15.26	17.15		5.07	⟩		13.17	15.24		7.47		12.07	
SOG	8	- Europaplatz		5.08	6.19	⟩	7.43	12.19	⟩	13.13	13.17	15.27	17.16		5.08	⟩		13.18	15.25		7.48		12.08	
SOG	8	- Adalbert-Keis-Straße		5.09	6.20	6.54	7.44	12.20	⟩	13.14	13.18	15.28	17.17		5.09	7.27		13.19	15.26		7.49		12.09	
SOG	8	- Kreiskrankenhaus Abzw.		5.10	6.21	6.55	7.45	12.21	⟩	13.15	13.19	15.29	17.18		5.10	7.28		⟩	15.27		⟩		⟩	
SOG	8	- Kreiskrankenhaus		⟩	⟩	⟩	⟩	⟩	⟩	⟩	⟩	⟩	⟩		⟩	⟩		13.21	⟩		7.51		12.11	
HFU	8	Hohenfurch, B 17		5.13	6.25	6.57	7.48	12.24	13.05	13.18	13.22	15.31	17.20		5.13	7.31		13.24	15.30		7.54		12.14	
HFU	8	- Rathaus		⟩	⟩	⟩	⟩	⟩	13.07	⟩	⟩	⟩	⟩		⟩	⟩		⟩	⟩		⟩		⟩	
KIN	8	B 17 Abzw. Kinsau		5.16	6.31	7.00	7.52	◖12.28		13.22	13.26	15.35	17.24		5.16	7.35		13.28	15.34		7.58		12.18	
KIN	8	Kinsau		5.18	⟩	⟩	7.54	◖12.30		13.24	13.28	15.37	17.26	18.00	5.18	7.37		13.30	15.36	18.00	8.00		12.20	
KIN	8	Forchau Abzw.		5.21	⟩	⟩	7.57	◖12.33		13.27	13.31	15.40	17.29	18.03	5.21	7.40		13.33	15.39	18.03	8.03		12.23	
DEN	9	Epfach		5.25	⟩	⟩	8.00	◖12.36		13.30	13.34	15.43	17.32	18.06	5.25	7.43		13.36	15.42	18.06	8.06		12.26	
DEN	9	Denklingen, Hirschvogel Verw.		5.35	◖6.36	⟩	8.05	⟩		13.35		15.48	⟩	⟩	5.35	7.47		13.41	15.47	⟩	⟩		⟩	
DEN	9	- Hirschvogel Betrieb		5.37	◖6.37	⟩	8.06	⟩		13.36		15.49	⟩	⟩	5.37	7.48		13.42	15.48	⟩	⟩		⟩	
DEN	9	- Rathausplatz		5.41	⟩	7.08	8.10	◖12.43		13.41		15.53	17.37	18.13	5.41	7.52	8.50	13.47	15.52	18.13	8.13	9.13	12.33	15.47
		812V Denklingen, Rathausplatz	ab			▾7.08																		
		812V Seestall, Gh. Flößerstuben	an			7.20																		
		812V Dornstetten, Ort	an			7.24																		
		812V Landsberg, Heilige Engel	an			7.38																		
DEN	9	- Kapelle		5.42	◖6.38		8.11			13.42		15.54	17.38	◖18.14	5.42	7.53	⟩	13.48	15.53	◖18.14	8.14	9.14	12.34	15.48
DEN	9	- Siedlung		5.43	◖6.40		8.12			13.43		15.55	17.39	◖18.15	5.43	7.54	8.52	13.49	15.54	◖18.15	8.15	9.15	12.35	15.49
FUT	9	Leeder, Süd		5.46	6.43		8.14			13.46		15.58	17.41	◖18.17	5.46	7.56	8.54	13.51	15.57	◖18.17	8.17	9.17	12.37	15.51
FUT	9	- Nord		5.47	6.44		8.15			13.48		16.00	17.42	◖18.18	5.47	7.57	8.55	13.52	15.59	◖18.18	8.18	9.18	12.38	15.52
FUT	9	- Schule/Sportanlage		5.49	6.45		8.17			13.50		16.02	17.44	◖18.20	5.49	7.59	8.56	13.54	16.01	◖18.20	8.20	9.20	12.40	15.54
FUT	9	Asch, Feuerwehrhaus		5.51	⟩		8.19			13.52		16.04	17.46	◖18.22	5.51	8.01	8.58	13.56	16.03	◖18.22	8.22	9.22	12.42	15.56
UDI	8	Oberdießen		5.55	6.51		8.23			13.56		16.09	17.50	◖18.26	5.55	8.05	9.00	14.00	16.08	◖18.26	8.26	9.26	12.46	16.00
UDI	8	Unterdießen, Ort		5.57	6.53		8.25			13.58		16.11	17.52	◖18.28	5.57	8.07	9.02	14.02	16.10	◖18.28	8.28	9.28	12.48	16.02
LBL	7	Ellighofen		6.00	⟩		8.27			14.00		16.13	17.54	◖18.30	6.00	8.09	9.05	14.04	16.12	◖18.30	8.30	9.30	12.50	16.04
LBL	7	Erpfting, Ellighofer Straße		6.03	⟩		8.30			14.05		16.17	17.57	◖18.33	6.03	8.12	9.07	14.09	16.16	◖18.33	8.33	9.33	12.53	16.07
LBL	7	Friedheim, Gewerbegebiet		⟩	7.03		⟩			⟩		⟩	⟩	⟩	⟩	⟩	⟩	⟩	⟩	⟩	⟩	⟩	⟩	⟩
		812V Denklingen, Rathausplatz	ab			7.08																		
		812V Seestall, Gh. Flößerstuben	ab			7.20																		
		812V Dornstetten, Ort	ab			7.24																		
		812V Landsberg, Heilige Engel	an			7.38																		
LBL	7	Landsberg, Heilige Engel		⟩	⟩	▾7.38	⟩			⟩		⟩	⟩	⟩	⟩	⟩	⟩	⟩	⟩	⟩	⟩	⟩	⟩	⟩
LBL	7	- Schulzentrum		⟩	7.15	⟩	⟩			⟩		⟩	⟩	⟩	⟩	⟩	⟩	⟩	⟩	⟩	⟩	⟩	⟩	⟩
LBL	7	- Dittel		6.06	⟩	⟩	8.33			14.08		16.20	18.00	◖18.36	6.06	8.15	9.09	14.12	16.19	◖18.36	8.36	9.36	12.56	16.10
LBL	7	- Erpftinger Straße		6.08	⟩	⟩	8.34			14.09		16.22	18.01	◖18.37	6.08	8.16	9.10	14.13	16.21	◖18.37	8.37	9.37	12.57	16.11
LBL	7	- Katharinenstraße		6.10	◖7.19	◖7.42	8.35			14.11		16.23	18.02	◖18.38	6.10	8.17	9.12	14.14	16.22	◖18.38	8.38	9.38	12.58	16.12
LBL	7	- Hauptplatz		⟩	◖7.23	◖7.46	⟩			⟩		⟩	⟩	⟩	⟩	⟩	⟩	⟩	⟩	⟩	⟩	⟩	⟩	⟩
LBL	7	- Münchener Straße		⟩	◖7.25	◖7.53	⟩			⟩		⟩	⟩	⟩	⟩	⟩	⟩	⟩	⟩	⟩	⟩	⟩	⟩	⟩
LBL	7	- Ziegelanger		⟩	◖7.27		⟩			⟩		⟩	⟩	⟩	⟩	⟩	⟩	⟩	⟩	⟩	⟩	⟩	⟩	⟩
LBL	7	- Adlerstraße		⟩	◖7.29		⟩			⟩		⟩	⟩	⟩	⟩	⟩	⟩	⟩	⟩	⟩	⟩	⟩	⟩	⟩
LBL	7	- Bahnhof (Bstg 4) R		6.15			8.38			14.16		16.26	18.05	◖18.41	6.15	8.19	9.16	14.17	16.25	◖18.41	8.41	9.41	13.01	16.15
		R Landsberg (Lech)	ab	6.31			8.52			14.45		16.45	18.12	18.45	6.31	8.31	9.24	14.45	16.45	18.45	8.46	9.46	13.17	16.45
		R Kaufering	an	6.37			8.58			14.51		16.51	18.18	18.51	6.37	8.37	9.30	14.51	16.51	18.51	8.52	9.52	13.23	16.51
		R Augsburg Hbf	an											19.43						19.43	9.43	10.42		17.42

14 = nur Montag bis Donnerstag (Werktag) ◖ = hält nur zum Aussteigen ▾ = Weiterfahrt im selben Fahrzeug möglich

Busfahrten innerhalb einer Gemeinde gelten als Kurzstrecke: SOG = Schongau, HFU = Hohenfurch, KIN = Kinsau, DEN = Denklingen, FUT = Fuchstal, UDI = Unterdießen, LBL = Landsberg am Lech

Sonn- und Feiertag kein Betrieb. Am 24.12. und 31.12. Betrieb wie Samstag.

Mit dem MVV an Isar und Inn.

Und jetzt auch an den Lech.
Die Landkreise Landsberg und
Weilheim-Schongau sind ab 1.1. im MVV.

mvv-muenchen.de/neu

MVV

Willkommen im großen MVV-Netz!

Fahrplan als PDF zum Download

Münchner VerkehrsVerbund DB RVO

Regionalverkehr Oberbayern
0881/924770

BUS

RegionalBus

891 Weilheim R - Dießen R - Utting - Eching am Ammersee

Neue Linie im MVV durch Aufnahme der LK Landsberg u. Weilheim-Schongau in den MVV. Ehemalige LVG-Linie 95 (bzw. RVO-Linie 9650).

Zone				Montag-Freitag (Schule)								Mo-Fr (Ferien)			Samstag	
WHM	6	Weilheim, Förderzentrum						13.12								
WHM	6	- Mittelschule						13.13								
WHM	6	- Bahnhof R	an					13.17								
		R *München Hbf*	*ab*		*7.32*			*12.32*				*10.59*			*12.32*	
		R *Weilheim (Oberbay)*	*an*		*8.10*			*13.10*				*11.39*			*13.10*	
WHM	6	- Bahnhof (Bstg C) R	ab		8.20			13.17				11.55			13.35	
WHM	6	- Töllernkreisel			8.22			13.19				11.57			13.36	
WHM	6	- Ludwig-Thoma-Straße			8.23			13.20				11.58			13.37	
WHM	6	Unterhausen, Martin-Raith-Str.			8.24			⋮				◖11.59			13.38	
WHM	6	- Dorfstraße			8.25			⋮				◖12.00			13.39	
WLB	5	Wielenbach, Weilheimer Str.			8.27			◖13.23				◖12.02			13.41	
WLB	5	- Rathaus			8.28			◖13.24				◖12.03			13.42	
WLB	5	- Schule		7.06	8.29			◖13.25				◖12.04			13.43	
WLB	5	- Abzw. Hardtsiedlung		⋮	8.30			◖13.26				◖12.05			13.44	
WLB	5	Wilzhofen, Bahnhofstraße		⋮	8.31			13.27				◖12.06			13.45	
WLB	5	- Ortsmitte		⋮	8.32			13.28				◖12.07			13.46	
WLB	5	- Am Spatzenberg		⋮	8.33			13.29				◖12.08			13.47	
PAE	5	Pähl, Abzw. Hirschberg		⋮	8.35			13.31				◖12.10			13.49	
PAE	5	Pähl, Gewerbegebiet		7.11	8.36			13.32				◖12.11			13.50	
PAE	5	- Sternstraße		7.12	⋮			13.33				⋮			⋮	
PAE	5	- Schule		7.13	⋮			13.34				⋮			⋮	
PAE	5	- Gasthof Post		7.14	8.37			13.35				◖12.12			13.51	
PAE	5	- Turnhalle		7.15	⋮			◖13.36				⋮			⋮	
PAE	5	Oberer Ammerhof		⋮	8.38			⋮				◖12.13			13.53	
PAE	5	Unterer Ammerhof		⋮	8.39			⋮				◖12.14			13.54	
PAE	5	Eichhof		⋮	⋮			◖13.38				⋮			⋮	
PAE	5	Fischen Süd		⋮	⋮			◖13.39				⋮			⋮	
PAE	5	Vorderfischen		7.17	⋮			◖13.40				⋮			⋮	
PAE	5	Mitterfischen		7.18	⋮			◖13.41				⋮			⋮	
PAE	5	Aidenried		⋮	⋮			◖13.44				⋮			⋮	
PAE	5	Vorderfischen		7.19	⋮							⋮			⋮	
RAI	6	Raisting, Sportplatz		⋮	8.41							◖12.16			13.56	
RAI	6	- Kirche		⋮	8.42							◖12.17			13.57	
DIS	6	Dießen, Rathaus		⋮	8.46							◖12.21			14.01	
DIS	6	- Bahnhofstraße		⋮	8.47							◖12.22			14.02	
DIS	6	- Bahnhof (Bstg 2) R		⋮	8.48							◖12.23	12.28	14.30	14.03	14.30
DIS	6	- Carl-Orff-Schule		⋮	8.05	⋮	11.24	12.24	13.10	15.33			⋮	⋮		⋮
DIS	6	- Klosterhof		⋮	8.07	⋮	11.26	12.26	13.12	15.35	16.10		⋮	⋮		⋮
DIS	7	St. Alban, Ammerseegymnasium		7.29	8.12	8.56	11.31	12.31	13.17	15.40	16.15		12.31	14.33	8.45	14.33
DIS	6	Dießen, Klosterhof		7.37	⋮	⋮	⋮	⋮	⋮	⋮	⋮		⋮	⋮	⋮	⋮
DIS	7	Bierdorf			8.14	8.58	11.33	12.33	13.19	15.42	16.16		12.33	14.34	8.47	14.34
DIS	7	Riederau, Genesungsheim			8.15	8.59	11.34	12.34	13.20	15.43	16.17		12.34	14.35	8.48	14.35
DIS	7	- Rathaus			8.16	9.00	11.35	12.35	13.21	15.44	16.18		12.35	14.36	8.49	14.36
DIS	7	Rieden (Lkr. LL)			8.17	9.01	11.36	12.36	13.22	15.45	16.19		12.36	14.37	8.50	14.37
UTT	6	Holzhausen (b. Utting)			8.20	9.04	11.39	12.39	13.25	15.48	16.20		12.39	14.38	8.53	14.38
UTT	6	Utting, Schönbachstraße			8.21	9.05	11.40	12.40	13.26	15.50	16.21		12.40	14.39	8.54	14.39
UTT	6	- Dyckerhoffstraße			8.22	9.06	11.41	12.41	13.27	15.51	16.22		12.41	14.40	8.55	14.40
UTT	6	- Holzhauser Straße			8.23	9.07	11.42	12.42	13.28	15.52	16.23		12.42	14.41	8.56	14.41
UTT	6	- Mühlbachbrücke			8.24	9.08	11.43	12.43	⋮	15.53	16.24		12.43	14.42	8.57	14.42
UTT	6	- Schneiderwirt			8.25	9.09	11.44	12.44	13.30	15.54	16.25		12.44	14.43	9.00	14.43
SOD	5/6	Schondorf, Uttinger Straße			◖8.28	◖9.12	◖11.47	◖12.47	◖13.33	◖15.57	◖16.28		◖12.47	◖14.46	◖9.03	◖14.46
SOD	5/6	- Rathaus			◖8.30	◖9.14	◖11.49	◖12.49	◖13.35	◖15.59	◖16.30		◖12.49	◖14.48	◖9.05	◖14.48
GFB	4/5	Greifenberg, Schondorfer Straße			◖8.35	◖9.19	◖11.54	◖12.54	◖13.40	◖16.04	◖16.35		◖12.54	⋮	◖9.10	⋮
GFB	4/5	- Rathaus			◖8.36	◖9.20	◖11.55	◖12.55	◖13.41	◖16.05	◖16.36		◖12.55	⋮	◖9.11	⋮
ECA	4	Eching a.Ammersee, Kreisverkehr			◖8.38	◖9.22	◖11.57	◖12.57	◖13.43	◖16.07	◖16.38		◖12.57	◖14.49	◖9.13	◖14.49
ECA	4	- Rathaus			◖8.40	◖9.24	◖11.59	◖12.59	◖13.45				◖12.59	◖14.51	◖9.15	◖14.51

◖ = hält nur zum Aussteigen

Busfahrten innerhalb einer Gemeinde gelten als Kurzstrecke: WHM = Weilheim i.OB, WLB = Wielenbach, PAE = Pähl, RAI = Raisting, DIS = Dießen am Ammersee, UTT = Utting am Ammersee, SOD = Schondorf am Ammersee, GFB = Greifenberg, ECA = Eching am Ammersee

Sonn- und Feiertag kein Betrieb. Am 24.12. und 31.12. Betrieb wie Samstag.

Fahrplan als PDF zum Download

Änderungen vorbehalten | mvv-muenchen.de

Münchner VerkehrsVerbund | SCHNAPPINGER | DB Regionalverkehr Oberbayern

Schnappinger / RVO
08806-7095 / 0881-924770

BUS

RegionalBus

891 Eching am Ammersee - Utting - Dießen R - Weilheim R

Neue Linie im MVV durch Aufnahme der LK Landsberg u. Weilheim-Schongau in den MVV. Ehemalige LVG-Linie 95 (bzw. RVO-Linie 9650).

Zone			Montag-Freitag (Schule)									Mo-Fr (Ferien)		Samstag	
		Verkehrshinweis					14	06							
ECA	4	Eching a.Ammersee, Rathaus	7.13												
ECA	4	- Kreisverkehr	7.15												
GFB	4/5	Greifenberg, Rathaus	7.19												
GFB	4/5	- Schondorfer Straße	7.20												
SOD	5/6	Schondorf, Rathaus	7.22												
SOD	5/6	- Uttinger Straße	7.24												
UTT	6	Utting, Schneiderwirt	7.28	10.41	11.41	12.41			14.41	15.41		11.41	15.17		15.17
UTT	6	- Mühlbachbrücke	7.29	10.42	11.42	12.42			14.42	15.42		11.42	15.18		15.18
UTT	6	- Holzhauser Straße	7.35	10.48	11.48	12.48			14.48	15.48		11.48	15.19		15.19
UTT	6	- Dyckerhoffstraße	7.36	10.49	11.49	12.49			14.49	15.49		11.49	15.20		15.20
UTT	6	- Schönbachstraße	7.37	10.50	11.50	12.50			14.50	15.50		11.50	15.21		15.21
UTT	6	Holzhausen (b. Utting)	7.38	10.51	11.51	12.51			14.51	15.51		11.51	15.22		15.22
DIS	7	Rieden (Lkr. LL)	7.39	10.52	11.52	12.52			14.52	15.52		11.52	15.23		15.23
DIS	7	Riederau, Rathaus	7.42	10.55	11.55	12.55			14.55	15.55		11.55	15.26		15.26
DIS	7	- Genesungsheim	7.43	⌇	⌇	⌇			⌇	⌇		⌇	15.27		15.27
DIS	7	Bierdorf	7.44	10.57	11.57	12.57			14.57	15.57		11.57	15.28		15.28
DIS	7	St. Alban, Ammerseegymnasium	7.45	10.58	11.58	12.58	13.10	13.18	14.58	15.58	16.20	11.58	15.29		15.29
DIS	6	Dießen, Carl-Orff-Schule	7.49	11.02	12.02	13.02	⌇	⌇	15.02	16.02	⌇	⌇	⌇		⌇
DIS	6	- Klosterhof	7.51	11.04	12.04	13.04	13.17	13.25	15.04	16.04	⌇	⌇	⌇		⌇
DIS	6	- Bahnhof (Bstg 2) R					⌇	⌇			⌇	12.02	15.32	9.05	15.32
DIS	6	- Bahnhofstraße					⌇	⌇			⌇			9.06	
DIS	6	- Rathaus					⌇	⌇			16.23			9.07	
RAI	6	Raisting, Kirche					⌇	⌇			⌇			9.11	
RAI	6	- Sportplatz					⌇	⌇			⌇			9.12	
PAE	5	Vorderfischen					◂13.27	◂13.35			◂16.28			⌇	
PAE	5	Mitterfischen					◂13.28	◂13.36			◂16.29			⌇	
PAE	5	Aidenried					◂13.31	◂13.39			◂16.30			⌇	
PAE	5	Vorderfischen					13.34	13.42			16.32			⌇	
PAE	5	Unterer Ammerhof					⌇	⌇			⌇			9.14	
PAE	5	Oberer Ammerhof					⌇	⌇			⌇			9.15	
PAE	5	Pähl, Turnhalle					13.38	13.46			16.36			⌇	
PAE	5	- Gasthof Post					13.39	13.47			16.37			9.16	
PAE	5	- Schule					13.40	13.48			16.38			⌇	
PAE	5	- Sternstraße					13.41	13.49			16.39			⌇	
PAE	5	- Gewerbegebiet					13.43	13.51			16.40			9.17	
PAE	5	Pähl, Abzw. Hirschberg					13.44	13.52			16.41			9.18	
WLB	5	Wilzhofen, Am Spatzenberg					⌇	⌇			⌇			9.20	
WLB	5	- Ortsmitte					⌇	⌇			⌇			9.21	
WLB	5	- Bahnhofstraße					⌇	⌇			⌇			9.22	
WLB	5	Wielenbach, Abzw Hardtsiedlung					⌇	⌇			⌇			9.23	
WLB	5	- Schule	6.22				13.48	13.56			◂16.45			9.24	
WLB	5	- Rathaus	6.23				⌇	⌇			⌇			9.25	
WLB	5	- Weilheimer Str.	6.24				◂13.49	◂13.57			◂16.46			9.26	
WHM	6	Unterhausen, Dorfstraße	6.26				⌇	⌇			⌇			9.28	
WHM	6	- Martin-Raith-Str.	6.26				⌇	⌇			⌇			9.29	
WHM	6	Weilheim, Ludwig-Thoma-Straße	6.27				◂13.52	◂14.00			◂16.49			9.30	
WHM	6	- Töllernkreisel	6.28				◂13.53	◂14.01			◂16.50			9.31	
WHM	6	- Bahnhof R	6.30				◂13.55	◂14.03			◂16.53			9.33	
		R *Weilheim (Oberbay)* ab	*6.46*				*14.18*	*14.18*			*17.17*			*9.49*	
		R *München Hbf* an	*7.26*				*15.00*	*15.00*			*18.00*			*10.26*	

06 = Freitag an Schultagen 14 = nur Montag bis Donnerstag (Werktag) ◂ = hält nur zum Aussteigen

Busfahrten innerhalb einer Gemeinde gelten als Kurzstrecke: ECA = Eching am Ammersee, GFB = Greifenberg, SOD = Schondorf am Ammersee, UTT = Utting am Ammersee, DIS = Dießen am Ammersee, PAE = Pähl, WLB = Wielenbach, WHM = Weilheim i.OB

Sonn- und Feiertag kein Betrieb. Am 24.12. und 31.12. Betrieb wie Samstag.

Fahrplan als PDF zum Download

Änderungen vorbehalten | mvv-muenchen.de

Münchner VerkehrsVerbund · SCHNAPPINGER · DB Regionalverkehr Oberbayern

Schnappinger / RVO
08806-7095 / 0881-924770

BUS

StadtBus

911

StadtBus Weilheim West:
Bahnhof R - Hallenbad - Ammerschule - Frühlingstr. - Bahnhof R

Neue Linie im MVV durch Aufnahme des Landkreises Weilheim-Schongau in den MVV. Ehemalige Stadtbuslinie 1.

Zone			Montag - Freitag				Samstag
		Stunde	5	6 - 19			8 - 17
WHM	6	Weilheim, Bahnhof R	31	01	31		01
WHM	6	- Bürgerheim	33	03	33		03
WHM	6	- Unterer Graben	35	05	35		05
WHM	6	- Hallenbad	36	06	36		06
WHM	6	Weilheim, In der Au	37	07	37		07
WHM	6	Weilheim, Ammerschule	39	09	39		09
WHM	6	- Hochlandhalle	41	11	41		11
WHM	6	- Kanalstraße	42	12	42		12
WHM	6	- Frühlingstraße	43	13	43		13
WHM	6	- Schwattachweg	44	14	44		14
WHM	6	- Tankenrainer Straße	45	15	45		15
WHM	6	- Zieglerstraße	46	16	46		16
WHM	6	- Am Frischanger	47	17	47		17
WHM	6	- Ammerstraße	48	18	48		18
WHM	6	- Hochlandhalle	49	19	49		19
WHM	6	- Bürgerheim	51	21	51		21
WHM	6	- Bahnhof R	52	22	52		22

Busfahrten innerhalb einer Gemeinde gelten als Kurzstrecke: WHM = Weilheim i.OB

Sonn- und Feiertag sowie am 24.12. und 31.12. kein Betrieb.

BUS

StadtBus

912

StadtBus Weilheim Ost:
Bahnhof R - Krankenhaus - Hardtschule - Friedhof - Bahnhof R

Neue Linie im MVV durch Aufnahme des Landkreises Weilheim-Schongau in den MVV. Ehemalige Ehemalige Stadtbuslinie 2.

Zone			Montag - Freitag							Samstag		
		Stunde	5	6 - 18		19		20		7	8 - 16	17
WHM	6	Weilheim, Bahnhof R	44	14	44	14	44			44	44	
WHM	6	- Bürgerheim	46	16	46	16	46			46	46	
WHM	6	- Unterer Graben	48	18	48	18	48			48	48	
WHM	6	- Murnauer Straße	49	19	49	19	49			49	49	
WHM	6	- Röntgenstraße	50	20	50	20	50			50	50	
WHM	6	- Krankenhaus	51	21	51	21	51			51	51	
WHM	6	- Obere Stadt	52	22	52	22	52			52	52	
WHM	6	- An der Bärenmühle	53	23	53	23	53			53	53	
WHM	6	- Am Hardtfeld	54	24	54	24	54			54	54	
WHM	6	- Narbonner Ring	55	25	55	25	55			55	55	
WHM	6	- Andreas-Schmidtner-Str.	56	26	56	26	56			56	56	
WHM	6	- Hardtschule	57	27	57	27	57			57	57	
WHM	6	- Kinderbetreuungszentrum	58	28	58	28	58			58	58	
WHM	6	- Ahornstraße	00	30	00	30	00			00	00	
WHM	6	- Lindenstraße	01	31	01	31	01			01	01	
WHM	6	- Buchenstraße	02	32	02	32	02			02	02	
WHM	6	- Friedhof	03	33	03	33	03			03	03	
WHM	6	- Kaltenmoserstraße	04	34	04	34	04			04	04	
WHM	6	- Bahnhof R	06	36	06	36	◖06			06	06	

◖ = hält nur zum Aussteigen

Busfahrten innerhalb einer Gemeinde gelten als Kurzstrecke: WHM = Weilheim i.OB

Sonn- und Feiertag sowie am 24.12. und 31.12. kein Betrieb.

Fahrplan als PDF zum Download

Änderungen vorbehalten | mvv-muenchen.de

Münchner VerkehrsVerbund

Stadtwerke Weilheim i.OB
0881/9420800

BUS

StadtBus

913

StadtBus Weilheim Süd:
Bahnhof R - Hallenbad - Prälatenweg - Weinhartstr. - Bahnhof R

Neue Linie im MVV durch Aufnahme des Landkreises Weilheim-Schongau in den MVV. Ehemalige Stadtbuslinie 3.

Zone		Montag - Freitag				Samstag
	Stunde	5	6 - 19			8 - 17
WHM 6	Weilheim, Bahnhof R	37	07	37		07
WHM 6	- Bürgerheim	39	09	39		09
WHM 6	- Unterer Graben	41	11	41		11
WHM 6	- Hallenbad	42	12	42		12
WHM 6	- Oderdinger Str.	43	13	43		13
WHM 6	- St.-Anna-Weg	44	14	44		14
WHM 6	- Trifthofstraße	45	15	45		15
WHM 6	- Franziskusweg	46	16	46		16
WHM 6	- Prälatenweg	48	18	48		18
WHM 6	- Herzogstandstraße	49	19	49		19
WHM 6	- Krottenkopfstraße	51	21	51		21
WHM 6	- Weinhartstraße	52	22	52		22
WHM 6	- Murnauer Straße	54	24	54		24
WHM 6	- Unterer Graben	56	26	56		26
WHM 6	- Bürgerheim	58	28	58		28
WHM 6	- Bahnhof R	59	29	59		29

Busfahrten innerhalb einer Gemeinde gelten als Kurzstrecke: WHM = Weilheim i.OB

Sonn- und Feiertag sowie am 24.12. und 31.12. kein Betrieb.

BUS

StadtBus

914

StadtBus Weilheim Nord:
Bahnhof R - Einkaufspark - Unterhausen - Einkaufspark - Bahnhof R

Neue Linie im MVV durch Aufnahme des Landkreises Weilheim-Schongau in den MVV. Ehemalige Stadtbuslinie 4.

Zone		Montag - Freitag				Samstag		
	Stunde	5	6 - 19		20	8	9 - 16	17
WHM 6	Weilheim, Bahnhof R	30	00	30		30	30	
WHM 6	- Bürgerheim	32	02	32		32	32	
WHM 6	- Schießstattweg	33	03	33		33	33	
WHM 6	- Zimmermannstraße	34	04	34		34	34	
WHM 6	- Merckstraße	35	05	35		35	35	
WHM 6	- Bf R West/Fischerried	37	07	37		37	37	
WHM 6	- Töllernkreisel	39	09	39		39	39	
WHM 6	- Einkaufspark	40	10	40		40	40	
WHM 6	- Ludwig-Thoma-Straße	41	11	41		41	41	
WHM 6	- Dietlhofer See	42	12	42		42	42	
WHM 6	Unterhausen, Dorfstraße	44	14	44		44	44	
WHM 6	- Kindergarten	45	15	45		45	45	
WHM 6	- Martin-Raith-Str.	47	17	47		47	47	
WHM 6	Weilheim, Ludwig-Thoma-Straße	49	19	49		49	49	
WHM 6	- Einkaufspark	50	20	50		50	50	
WHM 6	- Töllernkreisel	51	21	51		51	51	
WHM 6	- Bf R West/Fischerried	53	23	53		53	53	
WHM 6	- Merckstraße	55	25	55		55	55	
WHM 6	- Zimmermannstraße	56	26	56		56	56	
WHM 6	- Schießstattweg	57	27	57		57	57	
WHM 6	- Bürgerheim	59	29	59		59	59	
WHM 6	- Bahnhof R	00	30	00		00	00	

Busfahrten innerhalb einer Gemeinde gelten als Kurzstrecke: WHM = Weilheim i.OB

Sonn- und Feiertag sowie am 24.12. und 31.12. kein Betrieb.

Fahrplan als PDF zum Download

Münchner VerkehrsVerbund

Stadtwerke Weilheim i.OB
0881/9420800

BUS

RegionalBus

931 Weilheim R - Peißenberg - Echelsbacher Brücke - Steingaden - Schlauch (- Füssen)

Der MVV-Tarif gilt nicht zwischen Schlauch und Füssen | Neue Linie im MVV durch Aufnahme des LK Weilheim-Schongau in den MVV. Ehemalige Linie 9651.

	Zone			Montag-Freitag (Schule)													Montag-Freitag (Ferien)						
WHM	6	Weilheim, Firma Zarges														18.40							
WHM	6	- Bahnhof R	an													18.45							
		R *München Hbf*	*ab*	*6.31*		*9.59*		*11.58*			*15.30*	*16.32*	*16.57*	*17.29*	*17.56*		*6.31*		*9.32*	*9.59*	*11.58*		*16.32*
		R *Tutzing*	*ab*	*7.01*		*10.29*		*12.29*			*16.01*	*17.00*	*17.26*	*18.01*	*18.26*		*7.01*		*10.01*	*10.29*	*12.29*		*17.00*
		R *Weilheim (Oberbay)*	*an*	*7.10*		*10.39*		*12.39*			*16.10*	*17.09*	*17.35*	*18.10*	*18.34*		*7.10*		*10.10*	*10.39*	*12.39*		*17.09*
WHM	6	- Bahnhof (Bstg A) R	ab	7.13	8.05	11.00		12.45			16.15	17.15	17.45	18.18	18.45		7.13	8.05	10.17	11.00	12.53		17.15
WHM	6	- Unterer Graben		7.15	8.07	11.02		12.48			16.17	17.17	17.47	18.21	18.47		7.15	8.07	10.19	11.02	12.56		17.17
WHM	6	- Hallenbad		7.17	8.08	11.04					16.19	17.18	17.48	18.22	18.48		7.17	8.08	10.20	11.04	12.58		17.18
WHM	6	- Realschule					12.50	12.55	13.00														
WHM	6	- Förderzentrum							13.05														
WHM	6	- Mittelschule							13.06														
WHM	6	- Pollinger Straße		7.18	8.09	11.06	12.54	13.00	13.08		16.21	17.19	17.50	18.23	18.50		7.18	8.09	10.21	11.06	13.00		17.19
PLG	6	Polling, Gewerbegebiet Achalaich			8.10	11.07	12.55	13.01	13.09		16.22							8.10	10.22	11.07	13.01		
PLG	6	- Gasthof Neuwirt		7.20								17.21	17.52	18.25	18.53		7.20						17.21
PLG	6	- Hofmarkstraße		7.22								17.22	17.53	18.26	18.54		7.22						17.22
PLG	6	Oderding		7.26	8.12	11.09		13.03			16.24		17.58	18.31	18.59		7.26	8.12	10.25	11.09	13.03		
PEI	7	Untermühle		7.28	8.14	11.11	12.58	13.05	13.11		16.26		18.00	18.33	19.01		7.28	8.14	10.27	11.11	13.05		
PEI	7	Peißenberg, Kirche St. Johann		7.29	8.15	11.12	13.00	13.06	13.12		16.27	17.28	18.02	18.34	19.02		7.29	8.15	10.28	11.12	13.06		17.28
PEI	7	- Kriegerdenkmal	7.30	7.30	8.16	11.13	13.01	13.07	13.13		16.28	17.29	18.03	18.35	19.03		7.30	8.16	10.29	11.13	13.07		17.29
PEI	7	- Krankenhaus		7.31	8.17	11.14	13.03	13.08	13.14		16.29	17.30	18.04	18.36	19.04		7.31	8.17	10.30	11.14	13.08		17.30
PEI	7	- Rathaus		7.33	8.19	11.16	13.04	13.10	13.16		16.31	17.32	18.06	18.38	19.06		7.33	8.19	10.32	11.16	13.10		17.32
PEI	7	- Moosleite/Bahnhof		7.34	8.20	11.17	13.06	13.11	13.17		16.32	17.33	◖18.07	◖18.39	19.07		7.34	8.20	10.33	11.17	13.11		17.33
PEI	7	- Ruprich		7.35	8.21	11.18	13.07	13.12	13.18		16.33	17.34	◖18.08	◖18.40	19.08		7.35	8.21	10.34	11.18	13.12		17.34
PEI	7	- Schongauer-/Wörther Str.		7.35	8.21	11.18		13.12			16.33	17.34	◖18.08	◖18.40	19.08		7.35	8.21	10.34	11.18	13.12		17.34
PEI	7	- Wörther Straße		7.36	8.22	11.19		13.13			16.34	17.35	◖18.10	◖18.41	19.09		7.36	8.22	10.35	11.19	13.13		17.35
PEI	7	- Wörth Kirche		7.38	8.24	11.22		13.15		14.51	16.36	17.37	◖18.12	◖18.43	19.11		7.38	8.24	10.37	11.22	13.15		17.37
PEI	7	- Wörth Kirche							13.20														
PEI	7	- Sonnenstraße		7.39	8.25	11.24		13.16	13.21	14.52	16.37	17.38	◖18.13	◖18.44	19.12		7.39	8.25	10.38	11.24	13.16		17.38
PEI	7	- Sonnenstraße					13.08																
PEI	7	- Wörth Kirche	7.35				13.10																
PEI	7	- Grillo											◖18.15										
PEI	7	- Böbinger Straße											◖18.17										
PEI	7	- Böbinger Straße		7.40	8.27	11.27		13.18	13.23	14.54	16.39	17.39			19.14		7.40	8.27	10.40	11.27	13.18		17.39
PEI	7	- Obere Au		7.41	8.28	11.28		13.19	13.24	14.55	16.40	17.40			19.15		7.41	8.28	10.41	11.28	13.19		17.40
BBG	8	Bruckerhof		7.44	8.31	11.32		13.22	13.27	14.59	16.43	17.43			19.18		7.44	8.31	10.44	11.32	13.22		17.43
BBG	8	Gut Osterwald		7.45	8.32	11.33		13.23	13.28	15.00	16.44	17.44			19.19		7.45	8.32	10.45	11.33	13.23		17.44
BBG	8	Böbing, Bgm.-Gretschmann-Str.		7.49	8.36	11.37		13.27	13.31	15.04	16.47	17.48			19.22		7.49	8.36	10.49	11.37	13.27		17.48
BBG	8	- Thalmühlweg		7.49	8.36	11.38		13.28	13.32	15.04	16.48	17.49			19.23		7.49	8.36	10.49	11.38	13.27		17.49
BBG	8	- Ortsmitte		7.50	8.37	11.39		13.29	13.33	15.05	16.49	17.50			19.24		7.50	8.37	10.50	11.39	13.28		17.50
BBG	8	Pischlach		7.51	8.38	11.40		13.31	13.35	15.07	16.50	17.52			19.25		7.51	8.38	10.51	11.40	13.30		17.52
BBG	8	Wimpes		7.52		11.41		13.32			16.51				19.26		7.52		10.52	11.41	13.31		
BBG	8	Ruhe			8.39				13.36	15.08		17.53						8.39					17.53
BBG	8	Vorderkirnberg			8.40				13.37	15.09		17.54						8.40					17.54
RTB	8	Schönberg, Ort			8.44				13.40	15.12		17.58						8.44					17.58
RTB	8	- Süd			8.46				13.41	15.14		17.59						8.46					17.59
RTB	8	Ammermühle		7.54		11.43		13.34			16.53				19.28		7.54		10.54	11.43	13.33		
RTB	8	Rottenbuch, Klosterhof		7.57		11.45		13.35			16.55				19.31		7.57		10.56	11.45	13.34		
RTB	8	- Alte Post		7.59		11.46		13.37			16.56				◖19.32		7.59		10.57	11.46	13.36		
RTB	8	- Campingplatz		8.01		11.47		13.39			16.57				19.33		8.01		10.58	11.47	13.38		
RTB	8	Achen (Gde. Rottenbuch)		8.03		11.49		13.40			16.59				19.34		8.03		11.00	11.49	13.39		
RTB	8	Echelsbacher Brücke	an	8.06	8.49	11.50		13.42	13.44	15.17	17.01	18.01			19.35		8.06	8.49	11.02	11.50	13.41		18.01
RTB	8	Echelsbacher Brücke	ab	8.06		11.55		13.45							19.35		8.06		11.02	11.55		13.45	
RTB	8	Schwaigsee		8.08		11.57		13.47							19.37		8.08		11.04	11.57		13.47	
WST	9	Wildsteig, Ort		8.10		11.59		13.49							19.40		8.10		11.06	11.59		13.49	
WST	9	- Seemühle		8.11		12.00		13.50							19.41		8.11		11.07	12.00		13.50	
STG	9	Kohlhofen, Abzw. Wieskirche		8.13		12.03		13.52							19.43		8.13		11.09	12.03		13.52	
STG	9	Langau (Kr WM)						13.53														13.53	
STG	9	Wies, Abzw. Landvolkshochschule						13.54														13.54	
STG	9	Wieskirche						13.56														13.56	
STG	9	Wies, Abzw. Landvolkshochschule						13.58														13.58	
STG	9	Steingaden, Ammergauer Straße		8.16		12.06		14.03							19.45		8.16		11.12	12.06		14.03	
STG	9	- Feuerwehrhaus	an	8.18		12.09		14.06							19.46		8.18		11.15	12.09		14.06	
STG	9	- Feuerwehrhaus	ab	8.18				14.07									8.18					14.07	
STG	9	- Füssener Straße		8.18				14.07									8.18					14.07	
STG	9	Biberschwöll		8.20				14.09									8.20					14.09	
STG	9	Brandstatt		8.20				14.09									8.20					14.09	
STG	9	Schlauch		8.22				14.11									8.22					14.11	
HLE		Unterreithen, Sera		8.24				14.13									8.24					14.13	
HLE		Ried (Halblech)		8.25				14.14									8.25					14.14	
HLE		Trauchgau, Gasthaus Post		8.26				14.15									8.26					14.15	
HLE		- Trauchgau Süd		8.27				14.16									8.27					14.16	
HLE		Halblech, Ortsmitte		8.28				14.17									8.28					14.17	
HLE		Berghof		8.31				14.20									8.31					14.20	
HLE		Bayerniederhofen		8.32				14.21									8.32					14.21	
HLE		Buching, Ortsmitte		8.34				14.24									8.34					14.24	
HLE		- Sesselbahn		8.35				14.25									8.35					14.25	
SWA		Bannwaldsee		8.38				14.28									8.38					14.28	
SWA		Schwangau, Berghausstraße		8.39				14.29									8.39					14.29	
SWA		Mühlberg (Schwangau)		8.40				14.30									8.40					14.30	
SWA		Schwangau, Tegelbergbahn						14.34														14.34	
SWA		- Falkenlager						14.35														14.35	
SWA		- Rathaus		8.42				14.38									8.42					14.38	
SWA		- Gipsmühlweg		8.43				14.39									8.43					14.39	
SWA		Hohenschwangau, Neuschwanstein Castles		8.48				14.46									8.48					14.46	
SWA		Alterschrofen, Rohrachweg		8.49				14.47									8.49					14.47	
SWA		- Wildpark		8.50				14.48									8.50					14.48	
SWA		Horn (Schwangau)		8.52				14.50									8.52					14.50	
FUS		Füssen, Pulverturm		8.54				14.52									8.54					14.52	
FUS		- Bahnhof		8.57				14.55									8.57					14.55	

◖ = hält nur zum Aussteigen

Busfahrten innerhalb einer Gemeinde gelten als Kurzstrecke: WHM = Weilheim i.OB, PLG = Polling, PEI = Peißenberg, BBG = Böbing, RTB = Rottenbuch, WST = Wildsteig, STG = Steingaden, HLE = Halblech, SWA = Schwangau, FUS = Füssen

Am 24. und 31. Dezember Betrieb wie Samstag.

Fahrplan als PDF zum Download

Änderungen vorbehalten | mvv-muenchen.de

Münchner VerkehrsVerbund | DB | RVO

Regionalverkehr Oberbayern
0881/924770

BUS

RegionalBus

931 Weilheim R - Peißenberg - Echelsbacher Brücke - Steingaden - Schlauch (- Füssen)

Der MVV-Tarif gilt nicht zwischen Schlauch und Füssen | Neue Linie im MVV durch Aufnahme des LK Weilheim-Schongau in den MVV. Ehemalige Linie 9651.

Zone				Montag-Freitag (Ferien)			Samstag				Sonn- und Feiertag			
WHM	6	Weilheim, Firma Zarges				18.40								
WHM	6	- Bahnhof R	an			18.45								
		R München Hbf	ab	16.57	17.29	17.56	9.13	9.59		11.58	7.32	11.58	15.30	16.59
		R Tutzing	ab	17.26	18.01	18.26	〉	10.29		12.30	8.01	12.29	16.01	17.30
		R Weilheim (Oberbay)	an	17.35	18.10	18.34	9.47	10.39		12.44	8.10	12.39	16.10	17.40
WHM	6	- Bahnhof (Bstg A) R	ab	17.45	18.18	18.45	9.56	11.00	11.40	13.03	8.15	13.03	16.12	17.55
WHM	6	- Unterer Graben		17.47	18.21	18.47	9.58	11.02	11.42	13.05	8.17	13.05	16.14	17.57
WHM	6	- Hallenbad		17.48	18.22	18.48	10.00	11.04	11.43	13.07	8.18	13.07	16.15	17.59
WHM	6	- Pollinger Straße		17.50	18.23	18.50	10.01	11.06	11.44	13.09	8.19	13.09	16.16	18.00
PLG	6	Polling, Gewerbegebiet Achalaich		〉	〉	〉	〉	11.07	11.45	13.10	8.20	13.10	16.17	〉
PLG	6	- Gasthof Neuwirt		17.52	18.25	18.53	10.03	〉	〉	〉	〉	〉	〉	18.02
PLG	6	- Hofmarkstraße		17.53	18.26	18.54	10.05	〉	〉	〉	〉	〉	〉	18.04
PLG	6	Oderding		17.58	18.31	18.59	〉	11.09	11.47	13.12	8.22	13.12	16.20	18.08
PEI	7	Untermühle		18.00	18.33	19.01	〉	11.11	11.49	13.14	8.24	13.14	16.22	18.10
PEI	7	Peißenberg, Kirche St. Johann		18.02	18.34	19.02	10.10	11.12	11.50	13.16	8.25	13.16	16.23	18.11
PEI	7	- Kriegerdenkmal		18.03	18.35	19.03	10.11	11.13	11.51	13.17	8.26	13.17	16.24	18.12
PEI	7	- Krankenhaus		18.04	18.36	19.04	10.12	11.14	11.52	13.18	8.27	13.18	16.25	18.13
PEI	7	- Rathaus		18.06	18.38	19.06	10.14	11.16	11.54	13.20	8.29	13.20	16.27	18.14
PEI	7	- Bahnhof R		〉	〉	〉	〉	〉	11.56	〉	〉	〉	〉	〉
PEI	7	- Moosleite/Bahnhof		◖18.07	◖18.39	19.07	10.15	11.17		13.21	8.30	13.21	16.28	18.15
PEI	7	- Ruprich		◖18.08	◖18.40	19.08	10.16	11.18		13.22	8.31	13.22	16.29	18.16
PEI	7	- Schongauer-/Wörther Str.		◖18.08	◖18.40	19.08	10.16	11.18		13.22	8.31	13.22	16.29	18.16
PEI	7	- Wörther Straße		◖18.10	◖18.41	19.09	10.17	11.19		13.23	8.32	13.23	16.30	18.17
PEI	7	- Wörth Kirche		◖18.12	◖18.43	19.11	10.18	11.21		13.25	8.33	13.25	16.32	18.18
PEI	7	- Sonnenstraße		◖18.13	◖18.44	19.12	10.19	11.22		13.26	8.34	13.26	16.33	
PEI	7	- Grillo		◖18.15		〉	〉	〉		〉	〉	〉	〉	
PEI	7	- Böbinger Straße		◖18.17		〉	〉	〉		〉	〉	〉	〉	
PEI	7	- Böbinger Straße				19.14	10.20	11.24		13.28	8.36	13.28	16.35	
PEI	7	- Obere Au				19.15	10.21	11.25		13.29	8.37	13.29	16.36	
BBG	8	Bruckerhof				19.18	10.24	11.28		13.32	8.40	13.32	16.39	
BBG	8	Gut Osterwald				19.19	10.25	11.29		13.33	8.41	13.33	16.40	
BBG	8	Böbing, Bgm.-Gretschmann-Str.				19.22	10.29	11.33		13.36	8.44	13.36	16.44	
BBG	8	- Thalmühlweg				19.23	10.30	11.33		13.36	8.44	13.36	16.44	
BBG	8	- Ortsmitte				19.24	10.31	11.34		13.37	8.45	13.37	16.45	
BBG	8	Pischlach				19.25	10.32	11.35		13.38	8.46	13.38	16.46	
BBG	8	Wimpes				19.26	10.33	11.36		13.39	8.47	13.39	16.47	
RTB	8	Ammermühle				19.28	10.35	11.38		13.40	8.49	13.40	16.49	
RTB	8	Rottenbuch, Klosterhof				19.31	10.38	11.40		13.42	8.51	13.42	16.51	
RTB	8	- Alte Post				◖19.32	10.39	11.41		13.44	8.52	13.44	16.52	
RTB	8	- Campingplatz				19.33	10.40	11.42		13.45	8.53	13.45	16.53	
RTB	8	Achen (Gde. Rottenbuch)				19.34	10.41	11.44		13.46	8.55	13.46	16.55	
RTB	8	Echelsbacher Brücke	an			19.35	10.44	11.46		13.48	8.57	13.48	16.57	
RTB	8	Echelsbacher Brücke	ab			19.35		11.46		13.48				
RTB	8	Schwaigsee				19.37		11.48		13.50				
WST	9	Wildsteig, Ort				19.40		11.50		13.52				
WST	9	- Seemühle				19.41		11.51		13.53				
STG	9	Kohlhofen, Abzw. Wieskirche				19.43		11.54		13.55				
STG	9	Langau (Kr WM)				〉		〉		13.56				
STG	9	Wies, Abzw. Landvolkshochschule				〉		〉		13.57				
STG	9	Wieskirche				〉		〉		13.59				
STG	9	Wies, Abzw. Landvolkshochschule				〉		〉		14.01				
STG	9	Steingaden, Ammergauer Straße				19.45		11.57		14.06				
STG	9	- Feuerwehrhaus	an			19.46		12.00		14.09				
STG	9	- Feuerwehrhaus	ab							14.09				
STG	9	- Füssener Straße								14.09				
STG	9	Biberschwöll								14.11				
STG	9	Brandstatt								14.11				
STG	9	Schlauch								14.13				
HLE		Unterreithen, Sera								14.15				
HLE		Ried (Halblech)								14.16				
HLE		Trauchgau, Gasthaus Post								14.17				
HLE		- Trauchgau Süd								14.18				
HLE		Halblech, Ortsmitte								14.19				
HLE		Berghof								14.22				
HLE		Bayerniederhofen								14.23				
HLE		Buching, Ortsmitte								14.26				
HLE		- Sesselbahn								14.27				
SWA		Bannwaldsee								14.30				
SWA		Schwangau, Berghausstraße								14.31				
SWA		Mühlberg (Schwangau)								14.32				
SWA		Schwangau, Tegelbergbahn								14.36				
SWA		- Falkenlager								14.37				
SWA		- Rathaus								14.40				
SWA		- Gipsmühlweg								14.41				
SWA		Hohenschwangau, Neuschwanstein Castles								14.48				
SWA		Alterschrofen, Rohrachweg								14.49				
SWA		- Wildpark								14.50				
SWA		Horn (Schwangau)								14.52				
FUS		Füssen, Pulverturm								14.54				
FUS		- Bahnhof								14.57				

◖ = hält nur zum Aussteigen

Busfahrten innerhalb einer Gemeinde gelten als Kurzstrecke: WHM = Weilheim i.OB, PLG = Polling, PEI = Peißenberg, BBG = Böbing, RTB = Rottenbuch, WST = Wildsteig, STG = Steingaden, HLE = Halblech, SWA = Schwangau, FUS = Füssen

Am 24. und 31. Dezember Betrieb wie Samstag.

Fahrplan als PDF zum Download

Änderungen vorbehalten | mvv-muenchen.de

Münchner VerkehrsVerbund DB RVO

Regionalverkehr Oberbayern
0881/924770

BUS

RegionalBus

931 (Füssen -) Schlauch - Steingaden - Echelsbacher Brücke - Peißenberg - Weilheim R

Der MVV-Tarif gilt nicht zwischen Füssen und Schlauch | Neue Linie im MVV durch Aufnahme des LK Weilheim-Schongau in den MVV. Ehemalige Linie 9651.

	Zone			Montag-Freitag (Schule)																
FUS		Füssen, Bahnhof											9.45						16.10	
FUS		- Pulverturm											9.46						16.11	
SWA		Horn (Schwangau)											9.48						16.13	
SWA		Alterschrofen, Wildpark											9.49						16.14	
SWA		- Rohrachweg											9.50						16.15	
SWA		Hohenschwangau, Neuschwanstein Castles											9.53						16.18	
SWA		Schwangau, Gipsmühlweg											9.57						16.22	
SWA		- Rathaus											9.58						16.23	
SWA		- Tegelbergbahn											⟩						16.27	
SWA		- Falkenlager											⟩						16.28	
SWA		Mühlberg (Schwangau)											10.00						16.29	
SWA		Schwangau, Berghausstraße											10.01						16.30	
SWA		Bannwaldsee											10.02						16.31	
HLE		Buching, Sesselbahn											10.05						16.33	
HLE		- Ortsmitte											10.05						16.35	
HLE		Halblech, Ortsmitte											10.07						16.38	
HLE		Trauchgau, Süd											10.08						16.39	
HLE		- Gasthaus Post											10.09						16.40	
HLE		Ried (Halblech)											10.10						16.41	
HLE		Unterreithen, Sera											10.11						16.42	
STG	9	Schlauch											10.12						16.43	
STG	9	Brandstatt											10.13						16.44	
STG	9	Biberschwöll											10.14						16.45	
STG	9	Steingaden, Füssener Straße											10.16						16.47	
STG	9	- Feuerwehrhaus			5.47			6.16					10.16		12.10				16.47	
STG	9	- Ammergauer Straße			5.49			6.18					10.17		12.11				16.49	
STG	9	Langau (Kr WM)			⟩			⟩					⟩		12.14				16.51	
STG	9	Wies, Abzw. Landvolkshochschule			⟩			⟩					⟩		12.16				16.53	
STG	9	Wieskirche			⟩			⟩					◖10.21		12.19				16.57	
STG	9	Wies, Abzw. Landvolkshochschule			⟩			⟩					◖10.23		12.20				16.59	
STG	9	Kohlhofen, Abzw. Wieskirche			5.52			6.20					10.25		12.22				17.01	
WST	9	Wildsteig, Seemühle			5.54			6.23					10.27		12.24				17.04	
WST	9	- Wildsteig Ort			5.56			6.26					10.28		12.26				17.05	
RTB	8	Schwaigsee			5.58			6.28					10.31		12.28				17.07	
RTB	8	Echelsbacher Brücke	an		6.01			6.31					10.33		12.30				17.10	
RTB	8	Echelsbacher Brücke	ab		6.05			6.31		6.55		9.00	10.33		12.30		14.20	15.18		17.15	18.10
RTB	8	Achen (Gde. Rottenbuch)			6.06			6.32		⟩		9.01	10.34		12.31		14.21	15.19		⟩	18.11
RTB	8	Rottenbuch, Campingplatz			6.07			6.33		⟩		9.02	10.35		12.32		14.22	15.20		⟩	18.12
RTB	8	- Alte Post	an		6.09			6.35		⟩		9.04	10.37		12.34		14.24	15.22		⟩	18.13
RTB	8	- Alte Post	ab		6.09			6.35		⟩		9.04	10.37			12.45	14.24	15.22		⟩	18.13
RTB	8	- Klosterhof			6.11			6.36		⟩		9.06	10.38			12.47	14.25	15.23		⟩	18.14
RTB	8	Ammermühle			6.13			6.37		⟩		9.08	10.39			12.49	14.27	15.24		⟩	18.16
RTB	8	Schönberg, Süd			⟩			⟩		6.57		⟩	⟩			⟩	⟩	⟩		17.17	⟩
RTB	8	- Ort			⟩			⟩		6.59		⟩	⟩			⟩	⟩	⟩		17.18	⟩
BBG	8	Vorderkirnberg			⟩			⟩		7.01		⟩	⟩			⟩	⟩	⟩		17.20	⟩
BBG	8	Ruhe			⟩			⟩		7.02		⟩	⟩			⟩	⟩	⟩		17.21	⟩
BBG	8	Wimpes			6.15			6.38		⟩		9.09	10.40			12.51	14.28	15.25		⟩	18.18
BBG	8	Pischlach			6.16			6.40		7.08		9.11	10.41			12.53	14.30	15.26		17.23	18.20
BBG	8	Böbing, Schule			⟩			⟩	7.10	⟩		⟩	⟩			⟩	⟩	⟩		⟩	⟩
BBG	8	- Ortsmitte			6.18			6.43	⟩	7.11		9.12	10.43			12.55	14.32	15.27		17.25	18.21
BBG	8	- Thalmühlweg			6.19			6.44	7.11	7.12		9.13	10.44			12.56	14.33	15.28		17.26	18.22
BBG	8	- Bgm.-Gretschmann-Straße			6.19			6.45	7.12	7.12		9.13	10.44			12.56	14.33	15.28		17.26	18.22
BBG	8	Gut Osterwald			6.22			6.47	⟩	7.15		9.15	10.46			12.58	14.35	15.31		17.29	18.25
BBG	8	Bruckerhof			6.23			6.48	7.16	7.16		9.16	10.47			12.59	14.36	15.32		17.30	18.26
PEI	7	Peißenberg, Obere Au			6.26			6.51	⟩	7.18		9.19	10.51			13.03	14.39	15.35		17.32	◖18.29
PEI	7	- Grillo		5.10	⟩			⟩	⟩	⟩	8.10	⟩	⟩			⟩	⟩	⟩		⟩	⟩
PEI	7	- Böbinger Straße		5.11	6.27			6.52	⟩	7.19	8.11	9.20	10.52			13.04	14.40	15.36		17.33	◖18.30
PEI	7	- Schongauer Straße		5.12	6.28			6.54	⟩	7.20	8.12	9.21	10.53			13.05	14.42	15.37		17.34	◖18.31
PEI	7	- Sonnenstraße		5.12	6.28	6.55		6.55	⟩	7.21	8.12	9.21	10.53			13.05	14.42	15.37		17.34	◖18.31
PEI	7	- Wörth Kirche		5.13	6.30	6.57		6.59	7.24	7.26	8.13	9.22	10.55			13.12	14.47	15.39		17.36	◖18.32
PEI	7	- Wörther Straße		5.14	6.31	6.59		7.01		7.27	8.14	9.24	10.56	11.37		13.14	14.48	15.40		17.37	◖18.33
PEI	7	- Robert-Koch-Straße		5.15	6.32	7.00		7.03		7.29	8.15	9.25	10.57	11.38		13.16	14.49	15.41		17.38	◖18.34
PEI	7	- Moosleite/Bahnhof		5.16	6.33	7.01		7.04		7.30	8.16	9.26	10.58	11.39		13.17	14.50	15.42		17.39	◖18.35
PEI	7	- Rathaus		5.17	6.34	7.02	7.05	7.05		7.31	8.17	9.27	10.59	11.40		13.18	14.51	15.43		17.40	◖18.36
PEI	7	- Krankenhaus		5.18	6.36	7.04	7.07	7.07		7.33	8.19	9.28	11.01	11.41		13.20	14.53	15.45		17.42	◖18.38
PEI	7	- Kriegerdenkmal		5.19	6.37	7.05	7.08	7.08		7.35	8.20	9.29	11.02	11.42		13.22	14.54	15.46		17.43	◖18.40
PEI	7	- Kirche St. Johann		5.20	6.38	7.06	7.09	7.09		7.36	8.21	9.30	11.03	11.43		13.23	14.55	15.47		17.44	◖18.41
PEI	7	Untermühle		5.21	6.39	⟩	7.10	7.10		7.37	8.23	9.31	11.05	11.45		13.24	14.56	⟩		17.45	◖18.42
PLG	6	Oderding		5.23	6.41	⟩	⟩	7.13		7.39	8.26	⟩	11.08	⟩		13.27	14.58	⟩		17.47	◖18.44
PLG	6	Polling, West		⟩	⟩	⟩	⟩	⟩		⟩	⟩	⟩	⟩	⟩		⟩	⟩	15.52		⟩	⟩
PLG	6	- Kaiser-Heinrich-Straße		⟩	⟩	⟩	⟩	⟩		⟩	⟩	⟩	⟩	⟩		⟩	⟩	15.53		⟩	⟩
PLG	6	- Hofmarkstraße		5.28	⟩	⟩	⟩	⟩		⟩	⟩	⟩	⟩	⟩		13.32	15.02	15.54		17.51	⟩
PLG	6	- Gasthof Neuwirt		5.29	⟩	⟩	⟩	⟩		⟩	⟩	⟩	⟩	⟩		13.34	15.03	15.56		17.52	⟩
PLG	6	- Gewerbegebiet Achalaich		⟩	6.43	⟩	7.15	7.16		7.41	8.29	9.34	11.11	11.47		⟩	⟩	⟩		⟩	◖18.46
WHM	6	Weilheim, Pollinger Straße		5.32	6.45	7.13	7.17	7.19		7.43	8.31	9.36	11.13	11.49		13.36	15.06	15.59		17.54	◖18.48
WHM	6	- Hallenbad		5.33	6.46	⟩	⟩	⟩		⟩	8.33	9.38	11.15	11.50		13.37	15.07	16.01		17.56	◖18.50
WHM	6	- Realschule		⟩	⟩	7.20	7.23	7.26		⟩	⟩	⟩	⟩	⟩		⟩	⟩	⟩		⟩	⟩
WHM	6	- Förderzentrum		⟩	⟩	⟩	⟩	⟩		7.51	⟩	⟩	⟩	⟩		⟩	⟩	⟩		⟩	⟩
WHM	6	- Mittelschule		⟩	⟩	⟩	⟩	⟩		7.52	⟩	⟩	⟩	⟩		⟩	⟩	⟩		⟩	⟩
WHM	6	- Mittlerer Graben		⟩	⟩	⟩	⟩	⟩		7.59	⟩	⟩	⟩	⟩		⟩	⟩	⟩		⟩	⟩
WHM	6	- Unterer Graben		5.34	6.47	7.22		7.28		⟩	8.34	9.40	11.16	11.51		13.39	15.09	16.03		17.58	◖18.51
WHM	6	- Bahnhof R		5.37	6.53	7.25		7.31		8.02	8.38	9.44	11.19	11.54		13.43	15.13	16.07		18.00	◖18.54
		R *Weilheim (Oberbay)*	*ab*	*5.42*	*7.11*	*7.46*		*7.46*		*8.12*	*8.49*	*9.49*		*12.18*		*13.49*	*15.18*	*16.12*		*18.12*	*19.12*
		R *Tutzing*	*an*	*5.51*	⟩	*7.56*		*7.56*		⟩	*8.59*	*9.59*		*12.28*		*13.59*	*15.28*	*16.21*		*18.21*	*19.21*
		R *München Hbf*	*an*	*6.19*	*7.49*	*8.26*		*8.26*		*8.50*	*9.26*	*10.26*		*13.00*		*14.26*	*16.00*	*17.00*		*19.00*	*20.00*

◖ = hält nur zum Aussteigen

Busfahrten innerhalb einer Gemeinde gelten als Kurzstrecke: FUS = Füssen, SWA = Schwangau, HLE = Halblech, STG = Steingaden, WST = Wildsteig, RTB = Rottenbuch, BBG = Böbing, PEI = Peißenberg, PLG = Polling, WHM = Weilheim i.OB

Am 24. und 31. Dezember Betrieb wie Samstag.

Fahrplan als PDF zum Download

Änderungen vorbehalten | mvv-muenchen.de

Münchner VerkehrsVerbund | DB | RVO

Regionalverkehr Oberbayern
0881/924770

BUS

RegionalBus

931 (Füssen -) Schlauch - Steingaden - Echelsbacher Brücke - Peißenberg - Weilheim R

Der MVV-Tarif gilt nicht zwischen Füssen und Schlauch | Neue Linie im MVV durch Aufnahme des LK Weilheim-Schongau in den MVV. Ehemalige Linie 9651.

Zone		Verkehrshinweis		Montag-Freitag (Ferien)												Samstag				Sonn- und Feiertag			
																			82				
FUS		Füssen, Bahnhof						9.45				16.10							16.05				
FUS		- Pulverturm						9.46				16.11							16.06				
SWA		Horn (Schwangau)						9.48				16.13							16.08				
SWA		Alterschrofen, Wildpark						9.49				16.14							16.09				
SWA		- Rohrachweg						9.50				16.15							16.10				
SWA		Hohenschwangau, Neuschwanstein Castles						9.53				16.18							16.13				
SWA		Schwangau, Gipsmühlweg						9.57				16.22							16.17				
SWA		- Rathaus						9.58				16.23							16.18				
SWA		- Tegelbergbahn						⟩				16.27							16.22				
SWA		- Falkenlager						⟩				16.28							16.23				
SWA		Mühlberg (Schwangau)						10.00				16.29							16.25				
SWA		Schwangau, Berghausstraße						10.01				16.30							16.26				
SWA		Bannwaldsee						10.02				16.31							16.27				
HLE		Buching, Sesselbahn						10.05				16.33							16.30				
HLE		- Ortsmitte						10.05				16.35							16.30				
HLE		Halblech, Ortsmitte						10.07				16.38							16.33				
HLE		Trauchgau, Süd						10.08				16.39							16.34				
HLE		- Gasthaus Post						10.09				16.40							16.35				
HLE		Ried (Halblech)						10.10				16.41							16.36				
HLE		Unterreithen, Sera						10.11				16.42							16.37				
STG	9	Schlauch						10.12				16.43							16.38				
STG	9	Brandstatt						10.13				16.44							16.39				
STG	9	Biberschwöll						10.14				16.45							16.40				
STG	9	Steingaden, Füssener Straße						10.16				16.47							16.42				
STG	9	- Feuerwehrhaus		6.06				10.16	12.10			16.47					12.05		16.42				
STG	9	- Ammergauer Straße		6.08				10.17	12.11			16.49					12.06		16.45				
STG	9	Langau (Kr WM)		⟩				⟩	12.14			16.51					12.09		16.49				
STG	9	Wies, Abzw. Landvolkshochschule		⟩				⟩	12.16			16.53					12.11		16.50				
STG	9	Wieskirche		⟩				◖10.21	12.19			16.57					12.14		16.52				
STG	9	Wies, Abzw. Landvolkshochschule		⟩				◖10.23	12.20			16.59					12.15		16.53				
STG	9	Kohlhofen, Abzw. Wieskirche		6.11				10.25	12.22			17.01					12.17		16.55				
WST	9	Wildsteig, Seemühle		6.13				10.27	12.24			17.04					12.19		16.57				
WST	9	- Wildsteig Ort		6.15				10.28	12.26			17.05					12.21		16.58				
RTB	8	Schwaigsee		6.17				10.31	12.28			17.07					12.24		17.00				
RTB	8	Echelsbacher Brücke	an	6.20				10.33	12.30			17.10					12.27		17.02				
RTB	8	Echelsbacher Brücke	ab	6.20			9.00	10.33	12.30		15.13			17.15	18.10		10.58	12.27	17.05	9.00	14.02	17.05	
RTB	8	Achen (Gde. Rottenbuch)		6.21			9.01	10.34	12.31		15.14			⟩	18.11		10.59	12.28	17.06	9.01	14.03	17.06	
RTB	8	Rottenbuch, Campingplatz		6.22			9.02	10.35	12.32		15.15			⟩	18.12		11.00	12.30	17.07	9.02	14.04	17.07	
RTB	8	- Alte Post	an	6.24			9.04	10.37	12.34		15.16			⟩	18.13		11.02	12.33	17.09	9.04	14.06	17.09	
RTB	8	- Alte Post	ab	6.24			9.04	10.37		12.45	15.16			⟩	18.13	6.05	11.02	12.35	17.09	9.04	14.06	17.09	
RTB	8	- Klosterhof		6.26			9.06	10.38		12.47	15.17			⟩	18.14	6.07	11.03	12.37	17.10	9.06	14.08	17.10	
RTB	8	Ammermühle		6.28			9.08	10.39		12.49	15.19			⟩	18.16	6.09	11.04	12.39	17.12	9.08	14.10	17.12	
RTB	8	Schönberg, Süd		⟩			⟩	⟩		⟩	⟩			17.17	⟩	⟩	⟩	⟩	⟩	⟩	⟩	⟩	
RTB	8	- Ort		⟩			⟩	⟩		⟩	⟩			17.18	⟩	⟩	⟩	⟩	⟩	⟩	⟩	⟩	
BBG	8	Vorderkirnberg		⟩			⟩	⟩		⟩	⟩			17.20	⟩	⟩	⟩	⟩	⟩	⟩	⟩	⟩	
BBG	8	Ruhe		⟩			⟩	⟩		⟩	⟩			17.21	⟩	⟩	⟩	⟩	⟩	⟩	⟩	⟩	
BBG	8	Wimpes		6.30			9.09	10.40		12.51	15.21			⟩	18.18	6.11	11.05	12.41	17.14	9.09	14.11	17.14	
BBG	8	Pischlach		6.31			9.11	10.41		12.53	15.23			17.23	18.20	6.12	11.06	12.43	17.16	9.11	14.13	17.16	
BBG	8	Böbing, Ortsmitte		6.33	7.05		9.12	10.43		12.55	15.24			17.25	18.21	6.14	11.08	12.45	17.17	9.12	14.14	17.17	
BBG	8	- Thalmühlweg		6.34	7.06		9.13	10.44		12.56	15.25			17.26	18.22	6.15	11.09	12.46	17.18	9.13	14.15	17.18	
BBG	8	- Bgm.-Gretschmann-Straße		6.34	7.06		9.13	10.44		12.56	15.25			17.26	18.22	6.15	11.09	12.46	17.18	9.13	14.15	17.18	
BBG	8	Gut Osterwald		6.37	7.09		9.15	10.46		12.58	15.28			17.29	18.25	6.18	11.11	12.49	17.21	9.15	14.17	17.21	
BBG	8	Bruckerhof		6.38	7.10		9.16	10.47		12.59	15.29			17.30	18.26	6.19	11.12	12.50	17.22	9.16	14.18	17.22	
PEI	7	Peißenberg, Obere Au		6.41	7.13		9.19	10.51		13.03	15.32			17.32	◖18.29	6.22	11.16	12.53	17.25	9.19	14.21	17.25	
PEI	7	- Grillo	5.10	⟩	⟩	8.10	⟩	⟩		⟩	⟩			⟩	⟩	⟩	⟩	⟩	⟩	⟩	⟩	⟩	
PEI	7	- Böbinger Straße	5.11	6.42	7.14	8.11	9.20	10.52		13.04	15.33			17.33	◖18.30	6.23	11.17	12.54	17.26	9.20	14.22	17.26	
PEI	7	- Schongauer Straße	5.12	6.43	7.15	8.12	9.21	10.53		13.05	15.34			17.34	◖18.31	6.24	11.18	12.55	17.27	9.21	14.23	17.27	
PEI	7	- Sonnenstraße	5.12	6.43	7.15	8.12	9.21	10.53		13.05	15.34			17.34	◖18.31	6.24	11.18	12.55	17.27	9.21	14.23	17.27	
PEI	7	- Wörth Kirche	5.13	6.44	7.17	8.13	9.22	10.55		13.12	15.35			17.36	◖18.32	6.25	11.20	12.57	17.28	9.22	14.24	17.28	18.19
PEI	7	- Wörther Straße	5.14	6.45	7.18	8.14	9.24	10.56		13.14	15.36			17.37	◖18.33	6.26	11.21	12.58	17.29	9.23	14.25	17.29	18.20
PEI	7	- Robert-Koch-Straße	5.15	6.46	7.20	8.15	9.25	10.57		13.16	15.37			17.38	◖18.34	6.27	11.22	13.00	17.30	9.24	14.26	17.30	18.21
PEI	7	- Moosleite/Bahnhof	5.16	6.47	7.21	8.16	9.26	10.58		13.17	15.38			17.39	◖18.35	6.28	11.23	13.01	17.31	9.25	14.27	17.31	18.21
PEI	7	- Rathaus	5.17	6.48	7.22	8.17	9.27	10.59		13.18	15.39			17.40	◖18.36	6.29	11.24	13.02	17.32	9.26	14.28	17.32	18.22
PEI	7	- Krankenhaus	5.18	6.50	7.24	8.19	9.28	11.01		13.20	15.41			17.42	◖18.38	6.31	11.26	13.04	17.34	9.28	14.30	17.34	18.23
PEI	7	- Kriegerdenkmal	5.19	6.51	7.25	8.20	9.29	11.02		13.22	15.43			17.43	◖18.40	6.32	11.27	13.06	17.35	9.29	14.31	17.35	18.24
PEI	7	- Kirche St. Johann	5.20	6.52	7.26	8.21	9.30	11.03		13.23	15.44			17.44	◖18.41	6.33	11.28	13.07	17.36	9.30	14.32	17.36	18.25
PEI	7	Untermühle	5.21	6.53	7.27	8.23	9.31	11.05		13.24	15.45			17.45	◖18.42	6.34	11.30	13.08	17.37	9.32	14.34	17.37	18.26
PLG	6	Oderding	5.23	6.55	7.28	8.26	⟩	11.08		13.27	15.47			17.47	◖18.44	6.36	11.33	13.11	17.39	9.34	14.36	17.39	18.27
PLG	6	Polling, Hofmarkstraße	5.28	6.59	⟩	⟩	⟩	⟩		13.32	⟩			17.51	⟩	6.40	⟩	13.15	17.43	9.38	14.40	17.43	⟩
PLG	6	- Gasthof Neuwirt	5.29	7.00	⟩	⟩	⟩	⟩		13.34	⟩			17.52	⟩	6.41	⟩	13.17	17.44	9.39	14.41	17.44	⟩
PLG	6	- Gewerbegebiet Achalaich		⟩	7.30	8.29	9.34	11.11		⟩	15.49			⟩	◖18.46	⟩	11.36	⟩	⟩	⟩	⟩	⟩	18.29
WHM	6	Weilheim, Pollinger Straße	5.32	7.02	7.33	8.31	9.36	11.13		13.36	15.51			17.54	◖18.48	6.43	11.38	13.19	17.46	9.41	14.43	17.46	18.31
WHM	6	- Hallenbad	5.33	7.03	7.34	8.33	9.38	11.15		13.37	15.53			17.56	◖18.50	6.44	11.40	13.20	17.48	9.42	14.44	17.48	18.33
WHM	6	- Unterer Graben	5.34	7.05	7.35	8.34	9.40	11.16		13.39	15.54			17.58	◖18.51	6.46	11.41	13.22	17.50	9.45	14.47	17.50	18.34
WHM	6	- Bahnhof R	5.37	7.08	7.38	8.38	9.44	11.19		13.43	15.57			18.00	◖18.54	6.49	11.44	13.25	17.52	9.49	14.51	17.52	18.37
		R *Weilheim (Oberbay)*	*ab*	*5.42*	*7.11*	*7.46*	*8.49*	*9.49*		*13.49*	*16.12*			*18.12*	*19.12*		*11.49*	*13.49*	*18.13*			*18.13*	*18.49*
		R *Tutzing*	*an*	*5.51*	⟩	*7.56*	*8.59*	*9.59*		*13.59*	*16.21*			*18.21*	*19.21*		*11.59*	*13.59*	⟩			⟩	*18.59*
		R *München Hbf*	*an*	*6.19*	*7.49*	*8.26*	*9.26*	*10.26*		*14.26*	*17.00*			*19.00*	*20.00*		*12.26*	*14.26*	*18.48*			*18.48*	*19.26*

82 = nicht 24. und 31. Dezember ◖ = hält nur zum Aussteigen

Busfahrten innerhalb einer Gemeinde gelten als Kurzstrecke: FUS = Füssen, SWA = Schwangau, HLE = Halblech, STG = Steingaden, WST = Wildsteig, RTB = Rottenbuch, BBG = Böbing, PEI = Peißenberg, PLG = Polling, WHM = Weilheim i.OB

Am 24. und 31. Dezember Betrieb wie Samstag.

Fahrplan als PDF zum Download

Änderungen vorbehalten | mvv-muenchen.de

Münchner VerkehrsVerbund DB RVO

Regionalverkehr Oberbayern
0881/924770

BUS

RegionalBus

932 Weilheim R - Marnbach - Eberfing - Marnbach - Weilheim R

Neue Linie im MVV durch Aufnahme des Landkreises Weilheim-Schongau in den MVV. Ehemalige Linie 9602.

Zone		Verkehrshinweis	Montag-Freitag (Schule)						Montag-Freitag (Ferien)							
								14					04	04		14
WHM	6	Weilheim, Bahnhof (Bstg B) R	12.16	14.15		17.20		18.20	12.16		14.15		16.20	17.20		18.20
WHM	6	- Mittlerer Graben	⌇	14.17		17.22		18.22	12.18		14.17		16.22	17.22		18.22
WHM	6	- Unterer Graben	12.18	⌇		⌇		⌇	⌇		⌇		⌇	⌇		⌇
WHM	6	- Realschule	12.20	⌇		⌇		⌇	⌇		⌇		⌇	⌇		⌇
WHM	6	- Förderzentrum	12.22	⌇		⌇		⌇	⌇		⌇		⌇	⌇		⌇
WHM	6	- Mittelschule	12.23	⌇		⌇		⌇	⌇		⌇		⌇	⌇		⌇
WHM	6	- Friedhof	⌇	14.19		17.24		18.24	12.20		14.19		16.24	17.24		18.24
WHM	6	- Römerstraße	⌇	14.20		17.25		18.25	12.21		14.20		16.25	17.25		18.25
WHM	6	- Am Weidenbach	12.27	14.22		17.27		18.27	12.23		14.22		16.27	17.27		18.27
WHM	6	Deutenhausen	12.29	14.24		17.29		18.29	12.25		14.24		16.29	17.29		18.29
WHM	6	Marnbach	12.31	14.26		17.31		18.31	12.27		14.26		16.31	17.31		18.31
WHM	6	Gossenhofen	12.33	14.27		17.32		18.33	12.28		14.27		16.33	17.32		18.33
EBF	6	Eberfing	12.35	14.29	14.30	17.34	17.35	18.35	12.30	12.31	14.29	14.30	16.35	17.34	17.35	18.35
PLG	6	Etting	12.39		⌇		⌇	◖18.39		⌇		⌇	16.39		⌇	◖18.39
PLG	6	Längenlaich	12.42		⌇		⌇	◖18.41		⌇		⌇	16.41		⌇	◖18.41
WHM	6	Marnbach	⌇		14.33		17.38	⌇		12.34		14.33	⌇		17.38	⌇
WHM	6	Deutenhausen	⌇		14.35		17.40	⌇		12.36		14.35	⌇		17.40	⌇
WHM	6	Weilheim, Gymnasium	12.45		⌇		⌇	◖18.44		⌇		⌇	16.44		⌇	◖18.44
WHM	6	- Am Weidenbach	⌇		14.37		17.42	⌇		12.38		14.37	⌇		17.42	⌇
WHM	6	- Römerstraße	⌇		14.39		17.44	⌇		12.40		14.39	⌇		17.44	⌇
WHM	6	- Friedhof	⌇		14.40		17.45	⌇		12.41		14.40	⌇		17.45	⌇
WHM	6	- Mittlerer Graben	12.47		14.42		17.47	◖18.46		12.43		14.42	16.46		17.47	◖18.46
WHM	6	- Bahnhof R	12.50		14.44		17.49	◖18.49		12.45		14.44	16.49		17.49	◖18.49

04 = Montag bis Donnerstag an schulfreien Tagen 14 = nur Montag bis Donnerstag (Werktag) ◖ = hält nur zum Aussteigen

Busfahrten innerhalb einer Gemeinde gelten als Kurzstrecke: WHM = Weilheim i.OB, EBF = Eberfing, PLG = Polling

Samstag, Sonn- und Feiertag sowie am 24.12. und 31.12. kein Betrieb.

Mit dem MVV an Isar und Inn.

Und jetzt auch an den Lech.
Die Landkreise Landsberg und
Weilheim-Schongau sind ab 1.1. im MVV.

mvv-muenchen.de/neu

MVV

Willkommen im großen MVV-Netz!

Fahrplan als PDF zum Download

Änderungen vorbehalten | mvv-muenchen.de

Münchner VerkehrsVerbund DB RVO

Regionalverkehr Oberbayern
0881/924770

BUS

RegionalBus

934 Weilheim R - Obersöchering - Habach - Penzberg R

Neue Linie im MVV durch Aufnahme des Landkreises Weilheim-Schongau in den MVV. Ehemalige Linie 9654.

Zone		Verkehrshinweis		Montag - Freitag												Samstag
					S	S	S		S	S	F					
WHM	6	Weilheim, Oberlandschule								12.49						
WHM	6	- Bahnhof R	an							12.55						
		R München Hbf	ab					5.32		11.58	11.58	13.32	15.56	17.56		8.13
		R Tutzing	ab					6.03		12.29	12.29	14.01	16.26	18.26		⌇
		R Weilheim (Oberbay)	an					6.18		12.39	12.39	14.10	16.34	18.34		8.47
WHM	6	- Bahnhof (Bstg E) R	ab	5.35	6.12			6.32		12.55	13.00	14.25	16.50	18.44		8.55
WHM	6	- Unterer Graben		5.37	6.14			6.34		12.57	13.02	14.27	16.53	⌇		8.57
WHM	6	- Gymnasium		5.39	6.16			6.36		13.01	13.04	14.29	16.55	⌇		8.59
WHM	6	- Mittlerer Graben		⌇	⌇			⌇		⌇	⌇	⌇	⌇	18.46		⌇
WHM	6	- Friedhof		⌇	⌇			⌇		⌇	⌇	⌇	⌇	18.47		⌇
WHM	6	- Römerstraße		⌇	⌇			⌇		⌇	⌇	⌇	⌇	18.48		⌇
WHM	6	- Am Weidenbach		⌇	⌇			⌇		⌇	⌇	⌇	⌇	18.50		⌇
WHM	6	- Förderzentrum		⌇	⌇			⌇		13.04	⌇	⌇	⌇	⌇		⌇
WHM	6	- Mittelschule		⌇	⌇			⌇		13.05	⌇	⌇	⌇	⌇		⌇
WHM	6	Deutenhausen		⌇	⌇			⌇		⌇	⌇	⌇	⌇	18.52		⌇
WHM	6	Marnbach		⌇	⌇			⌇		⌇	⌇	⌇	⌇	18.54		⌇
WHM	6	Gossenhofen		⌇	⌇			⌇		⌇	⌇	⌇	⌇	◖18.56		⌇
EBF	6	Eberfing		⌇	⌇			⌇		⌇	⌇	⌇	⌇	◖18.59		⌇
PLG	6	Längenlaich		5.42	6.19			6.39		13.09	13.07	14.32	16.58	⌇		9.02
PLG	6	Etting		5.44	6.21			6.41		13.11	13.09	14.34	17.00	◖19.03		9.04
OSC	7	Untersöchering		5.50	6.27	6.37		6.48		13.19	13.17	14.40	17.06	◖19.09		9.10
OSC	7	Obersöchering		5.52	6.29	6.39		6.50		13.23	13.20	14.42	17.08	◖19.12		9.13
OSC	7	Abertshausen, Abzw.		5.53	6.30	6.40		6.51		⌇	13.21	14.43	17.10			9.14
OSC	7	Habaching, Abzw.		5.54	6.31	6.41		6.54		⌇	13.22	14.44	17.12			9.15
SPA	8	Spatzenhausen, B2		⌇	⌇	⌇		⌇		13.27	⌇	⌇	⌇			⌇
SPA	8	Waltersberg		⌇	⌇	⌇		⌇		13.29	⌇	⌇	⌇			⌇
SPA	8	Hofheim		⌇	⌇	⌇		⌇		13.32	⌇	⌇	⌇			⌇
HAB	7	Habach		5.56	6.33	6.43		6.57		13.37	13.25	14.47	17.15			9.18
HAB	7	Habach, Antdorfer Straße		5.57	6.34	6.44		6.58		13.38	13.26	14.48	17.16			9.19
HAB	7	Frauenrain Abzw.		⌇	⌇	⌇		⌇		13.39	13.27	⌇	17.17			9.20
ANT	7	Antdorf, Abzwg. Südstraße		⌇	⌇	⌇		⌇		13.40	13.28	⌇	17.19			9.21
ANT	7	- Wendeschleife		⌇	⌇	⌇		⌇		13.41	13.29	⌇	17.20			9.22
HAB	7	Dürnhausen		6.01	6.37	6.48		7.02		13.45	13.33	14.51	17.24			9.26
SIN	7	Sindelsdorf		6.06	6.41	6.53	7.02	7.07	7.35	13.48	13.36	14.54	17.27			9.28
SIN	7	Füllersried		6.08	6.43		7.03	7.08	7.36	13.50	13.38	14.56	17.29			9.30
SIN	7	Unterriedern		6.09	6.44		7.04	7.10	7.37	13.51	13.39	14.57	17.30			9.31
PZB	6	Penzberg, Im Dittenried		⌇	6.45		7.06	⌇	7.38	⌇	⌇	14.58	17.31			9.32
PZB	6	- Sindelsdorfer Straße		6.11	6.46		7.07	7.11	7.39	13.52	13.40	14.59	17.32			9.33
PZB	6	- In der Au		6.12	6.47		7.08	7.12	7.40	13.53	13.41	15.00	17.33			9.34
PZB	6	- Bahnübergang R		6.13	6.48		7.09	7.15	7.41	13.54	13.42	15.01	17.34			9.35
PZB	6	- Mittelschule		⌇	⌇		⌇	⌇	7.46	⌇	⌇	⌇	⌇			⌇
PZB	6	- Krankenhaus		⌇	⌇		⌇	⌇	7.51	⌇	⌇	⌇	⌇			⌇
PZB	6	- Birkenstraße		⌇	⌇		⌇	⌇	7.53	⌇	⌇	⌇	⌇			⌇
PZB	6	- Zentrum		6.16	6.50		7.11	7.22		13.57	13.44	15.03	17.37			9.37
PZB	6	- Roche Haupttor (Bstg C)		6.23	6.57											

S = nur an Schultagen F = nur an schulfreien Tagen ◖ = hält nur zum Aussteigen

Busfahrten innerhalb einer Gemeinde gelten als Kurzstrecke: WHM = Weilheim i.OB, EBF = Eberfing, PLG = Polling, OSC = Obersöchering, SPA = Spatzenhausen, HAB = Habach, ANT = Antdorf, SIN = Sindelsdorf, PZB = Penzberg

Sonn- und Feiertag kein Betrieb. Am 24.12. und 31.12. Betrieb wie Samstag.

Fahrplan als PDF zum Download

Änderungen vorbehalten | mvv-muenchen.de

Münchner VerkehrsVerbund DB RVO

Regionalverkehr Oberbayern
0881/924770

BUS

RegionalBus

934 Penzberg R - Habach - Obersöchering - Weilheim R

Neue Linie im MVV durch Aufnahme des Landkreises Weilheim-Schongau in den MVV. Ehemalige Linie 9654.

Zone		Verkehrshinweis		Montag - Freitag													Samstag
				S	F		S	S	F	S	S	S	S	S			
PZB	6	Penzberg, Roche Haupttor (Bstg C)													17.00	17.45	
PZB	6	- Nonnenwaldstraße													17.03	17.48	
PZB	6	- Kreisel/Grube													17.04	17.49	
PZB	6	- Birkenstraße											13.12		⌇	⌇	
PZB	6	- Christianstraße										13.07	⌇		⌇	⌇	
PZB	6	- Krankenhaus										13.08	13.15		⌇	⌇	
PZB	6	- Mittelschule						11.32		12.20		13.13	13.20	14.50	⌇	⌇	
PZB	6	- Philippstraße		6.00				11.35		12.23		13.16	⌇	14.53	17.07	17.52	
PZB	6	- Bahnhof R	an	6.02				11.37		12.25		13.18	⌇	14.55	17.10	17.55	
		R *München Hbf*	*ab*				*7.32*			*11.32*				*13.59*	*15.56*	*16.57*	*11.32*
		R *Tutzing*	*ab*	*5.24*	*7.03*		*8.03*			*12.03*				*14.33*	*16.30*	*17.30*	*12.03*
		R *Penzberg*	*an*	*5.44*	*7.22*		*8.23*			*12.22*				*14.52*	*16.52*	*17.52*	*12.22*
PZB	6	- Bahnhof R	ab	6.02	7.25			11.37	12.17	12.25		13.18	⌇	14.55	17.13	17.55	12.30
PZB	6	- Bahnhof R		⌇	⌇		8.35	⌇	⌇	⌇		⌇	⌇	⌇	⌇	⌇	⌇
PZB	6	- Zentrum		⌇	⌇		8.37	⌇	⌇	⌇		⌇	⌇	⌇	⌇	⌇	⌇
PZB	6	- Seeshaupter Str./Friedhof		⌇	⌇		◂8.39	⌇	⌇	⌇		⌇	⌇	⌇	⌇	⌇	⌇
PZB	6	- Seeshaupter Str/Hörbiger		⌇	⌇		◂8.40	⌇	⌇	⌇		⌇	⌇	⌇	⌇	⌇	⌇
PZB	6	- In der Au		6.03	7.26		⌇	11.38	12.18	12.26		13.19	◂13.25	14.56	17.14	17.56	12.31
PZB	6	- Sindelsdorfer Straße		6.04	7.27		⌇	11.39	12.19	12.27		13.20	◂13.26	14.57	17.15	17.57	12.32
PZB	6	- Im Dittenried		⌇	⌇		⌇	⌇	⌇	⌇		⌇	⌇	⌇	◂17.15	◂17.57	⌇
SIN	7	Unterriedern		6.05	7.28		⌇	11.40	12.20	12.28		13.21	◂13.27	14.58	17.16	17.58	12.33
SIN	7	Füllersried		6.07	7.29		⌇	11.41	12.21	12.29		13.22	◂13.28	14.59	17.17	17.59	12.34
SIN	7	Sindelsdorf		6.10	7.31		⌇	11.44	12.23	12.31	12.41	13.25	◂13.31	15.02	17.19	18.01	12.36
IFF	6	Untereurach, Bahnübergang		⌇	⌇		◂8.43	⌇	⌇	⌇	⌇	⌇		⌇	⌇	⌇	⌇
IFF	6	Iffeldorf, Schule		⌇	⌇		◂8.45	⌇	⌇	⌇	⌇	⌇		⌇	⌇	⌇	⌇
HAB	7	Dürnhausen		6.14	7.34		⌇	11.47	12.26	12.34	12.44	13.28		15.05	17.22	18.04	12.39
ANT	7	Antdorf, Wendeschleife		6.19	⌇		◂8.49	11.50	12.29	⌇	⌇	13.33		15.08	17.27	◂18.09	12.42
ANT	7	- Abzwg. Südstraße		6.20	⌇		◂8.50	11.51	12.30	⌇	⌇	13.34		15.09	17.28	◂18.10	12.43
HAB	7	Frauenrain Abzw.		6.21	⌇		◂8.51	11.52	12.31	⌇	⌇	13.35		15.10	17.29	◂18.12	12.44
HAB	7	Habach, Antdorfer Straße		6.22	7.37		◂8.52	11.53	12.32	12.37	12.46	13.36		15.11	17.30	18.13	12.45
HAB	7	Habach		6.24	7.38		◂8.53	11.54	12.33	12.39	12.48	13.39		15.12	17.31	18.14	12.46
HAB	7	Habach, Schule		⌇	⌇		⌇		⌇	12.40	⌇	⌇		⌇	⌇	⌇	⌇
OSC	7	Habaching, Abzw.		6.27	7.41		◂8.56		12.35		12.50	13.42		15.15	17.34	18.17	12.48
OSC	7	Abertshausen, Abzw.		6.29	7.43		⌇		12.37		12.52	13.44		15.16	17.36	18.19	12.50
OSC	7	Obersöchering		6.33	7.45	7.58	⌇		12.38		12.53	13.47		15.18	17.38	18.20	12.51
OSC	7	Untersöchering		6.36	7.47	8.00	⌇		12.40			13.49		15.20	17.40	18.22	12.53
HUG	7	Huglfing, Gemeinde		⌇	⌇	8.06	⌇		⌇			13.56		⌇	⌇	⌇	⌇
HUG	7	- Hirschgarten		⌇	⌇	8.07	⌇		⌇			13.58		⌇	⌇	⌇	⌇
HUG	7	- Bahnhof R		⌇	⌇	8.09	⌇		⌇			14.00		⌇	⌇	⌇	⌇
OHS	7	Oberhausen, Rathaus		⌇	⌇	8.11	⌇		⌇			14.03		⌇	⌇	⌇	⌇
OHS	7	- Abzw. Berg		⌇	⌇	8.12	⌇		⌇			14.04		⌇	⌇	⌇	⌇
OHS	7	- Abzw. Thalhausen		⌇	⌇	8.13	⌇		⌇			14.05		⌇	⌇	⌇	⌇
PLG	6	Etting		6.44	7.53	⌇	⌇		12.46			⌇		15.26	17.46	18.28	12.59
PLG	6	Längenlaich		6.46	7.55	⌇	◂9.10		12.48			⌇		15.29	17.49	18.30	13.01
PLG	6	Polling, West		⌇	⌇	8.15	⌇		⌇			14.08		⌇	⌇	⌇	⌇
PLG	6	- Kaiser-Heinrich-Straße		⌇	⌇	8.16	⌇		⌇			14.09		⌇	⌇	⌇	⌇
PLG	6	- Hofmarkstraße		⌇	⌇	8.17	⌇		⌇			14.10		⌇	⌇	⌇	⌇
PLG	6	- Gasthof Neuwirt		⌇	⌇	8.18	⌇		⌇			14.11		⌇	⌇	⌇	⌇
WHM	6	Weilheim, Pollinger Straße		⌇	⌇	8.20	⌇		⌇			14.13		⌇	⌇	⌇	⌇
WHM	6	- Hallenbad		⌇	⌇	8.21	◂9.16		⌇			14.15		⌇	⌇	⌇	⌇
WHM	6	- Unterer Graben		⌇	⌇	8.22	◂9.17		⌇			14.17		⌇	⌇	⌇	⌇
WHM	6	- Gymnasium		6.52	7.58	⌇	⌇		12.51			⌇		15.32	17.52	18.33	13.04
WHM	6	- Mittlerer Graben		6.55	8.00	⌇	⌇		12.53			⌇		15.34	17.55	18.36	13.06
WHM	6	- Bahnhof R		7.00	8.04	8.25	◂9.20		12.56			14.21		15.37	17.59	18.40	13.09
		R *Weilheim (Oberbay)*	*ab*	*7.11*	*8.12*	*8.49*			*13.18*					*15.49*	*18.12*	*18.49*	*13.18*
		R *München Hbf*	*an*	*7.49*	*8.50*	*9.26*			*14.09*					*16.26*	*19.00*	*19.26*	*14.00*

S = nur an Schultagen F = nur an schulfreien Tagen ◂ = hält nur zum Aussteigen

Busfahrten innerhalb einer Gemeinde gelten als Kurzstrecke: PZB = Penzberg, SIN = Sindelsdorf, IFF = Iffeldorf, HAB = Habach, ANT = Antdorf, OSC = Obersöchering, HUG = Huglfing, OHS = Oberhausen, PLG = Polling, WHM = Weilheim i.OB

Sonn- und Feiertag kein Betrieb. Am 24.12. und 31.12. Betrieb wie Samstag.

Fahrplan als PDF zum Download

Änderungen vorbehalten | mvv-muenchen.de

Münchner VerkehrsVerbund DB RVO

Regionalverkehr Oberbayern
0881/924770

BUS

RegionalBus

935 Weilheim R - Seeshaupt R - Penzberg R

Neue Linie im MVV durch Aufnahme des Landkreises Weilheim-Schongau in den MVV. Ehemalige Linie 9655.

Zone		Verkehrshinweis		Montag-Freitag (Schule)																Montag-Freitag (Ferien)									
												14	06	14												14			
		R Garmisch-Partenkirchen	ab		5.35	6.35	7.02	11.07					12.24	12.24				15.07		5.35	6.35	7.02	11.07	12.07	12.24			15.07	
		R Murnau	ab	4.47	5.54	6.54	7.28	11.32					12.50	12.50				15.32		5.54	6.54	7.28	11.32	12.31	12.50			15.32	
		R Weilheim (Oberbay)	an	5.02	6.08	7.08	7.45	11.47					13.07	13.07				15.47		6.08	7.08	7.45	11.47	12.47	13.07			15.47	
		R München Hbf	ab		5.32	6.31	6.58	10.59					12.59	12.59	13.59	14.32	15.30	16.57		5.32	6.31	6.58	10.59	11.58	12.59	13.59	14.32	15.30	16.57
		R Tutzing	ab		6.03	7.01	7.29	11.29					13.29	13.29	14.29	15.01	16.01	17.26		6.03	7.01	7.29	11.29	12.29	13.29	14.29	15.01	16.01	17.26
		R Weilheim (Oberbay)	an		6.18	7.10	7.39	11.39					13.39	13.39	14.39	15.10	16.10	17.35		6.18	7.10	7.39	11.39	12.39	13.39	14.39	15.10	16.10	17.35
WHM	6	Weilheim, Bahnhof (Bstg B) R		5.36	6.30	7.35	8.05	11.55					13.47	13.47	14.47	15.30	16.17	17.40		6.30	7.35	8.05	11.55	13.05	13.47	14.47	15.35	16.17	17.40
WHM	6	- Mittlerer Graben			6.32								13.49	13.49	14.49	15.32	16.19	17.42		6.32			11.57	13.07	13.49	14.49	15.37	16.19	17.42
WHM	6	- Unterer Graben						11.58																					
WHM	6	- Realschule	an					12.00																					
WHM	6	- Realschule	ab					12.05	12.55	13.05	13.25																		
WHM	6	- Förderzentrum						12.06	12.56	13.08	13.28					15.35													
WHM	6	- Mittelschule						12.07	12.57	13.10	13.30					15.37													
WHM	6	- Friedhof		5.38	6.33	7.37	8.07						13.50	13.51	14.51	15.42	16.21	17.44		6.33	7.37	8.07	11.58	13.09	13.51	14.51	15.39	16.21	17.44
WHM	6	- Römerstraße		5.39	6.34	7.38	8.08						13.51	13.52	14.52	15.44	16.22	17.45		6.34	7.38	8.08	11.59	13.10	13.52	14.52	15.40	16.22	17.45
WHM	6	- Am Weidenbach		5.40	6.35	7.39	8.09	12.11	13.01	13.15	◂13.34		13.53	13.54	14.54	15.46	16.24	17.46		6.35	7.39	8.09	12.00	13.12	13.54	14.54	15.42	16.24	17.46
WHM	6	Deutenhausen		5.41	6.37	7.40	8.10	12.12	13.02	13.17	◂13.36		13.55	13.56	14.56	15.48	16.26	17.48		6.37	7.40	8.10	12.01	13.14	13.56	14.56	15.44	16.26	17.48
WHM	6	Deutenhausen, Riedlestraße								◂13.18																			
WHM	6	Marnbach, Hardtstraße								◂13.19																			
WHM	6	- Antdorfer Straße								◂13.20																			
WHM	6	Marnbach		5.43	6.39	7.42	8.12	12.14	13.04		◂13.38		◂13.57	13.58	14.58	15.50	16.28	17.50		6.39	7.42	8.12	12.03	13.16	13.58	14.58	15.46	16.28	17.50
WHM	6	Gossenhofen								◂13.22					15.00	15.51	16.30	◂17.51						13.18		15.00	15.48		◂17.51
EBF	6	Eberfing								◂13.25					15.03	15.54	16.33	◂17.52						13.20		15.03	15.50		◂17.52
WHM	6	Haarsee Abzw.			6.41			12.16			◂13.40		◂13.59	14.00	15.08	16.00	16.38	17.54		6.41			12.05	13.25	14.00	15.08	15.55	16.30	17.54
SHP	5	Magnetsried		5.48	6.43	7.47	8.17	12.18			◂13.42		◂14.01	14.02	15.10	16.02	16.40	17.56		6.43	7.47	8.17	12.07	13.27	14.02	15.10	15.57	16.32	17.56
SHP	5	Hüßschmühle		5.49	6.44			12.19			◂13.43		◂14.02	14.03	15.11	16.03	16.41	17.57		6.44			12.08	13.28	14.03	15.11	15.58	16.33	17.57
SHP	5	Jenhausen									◂13.45																		
SHP	5	Oppenried			6.45			12.20			◂13.47		◂14.03	14.04	15.12	16.04	16.42	17.58		6.45			12.10	13.29	14.04	15.12	15.59	16.34	17.58
SHP	5	Schmitten Abzw.			6.46			12.21			◂13.48		◂14.04	14.05	15.13	16.05	16.43	17.59		6.46			12.11	13.30	14.05	15.13	16.00	16.35	17.59
SHP	5	Eisenrain Abzw.			6.47			12.22			◂13.49		◂14.05	14.06	15.14	16.06	16.44	18.00		6.47			12.12	13.31	14.06	15.14	16.01	16.36	18.00
SHP	5	Seeshaupt, Bahnhof R	an	5.53	6.49	7.52	8.22	12.24			◂13.51		◂14.07	14.08	15.16	16.08	16.46	18.02		6.49	7.52	8.22	12.13	◂13.33	14.08	15.16	◂16.03	16.38	18.02
		R Seeshaupt	ab	6.12	7.13	8.14	8.40						14.15	14.15		16.13	17.12	18.13		7.13	8.14	8.40			14.15		16.13	16.42	18.13
		R Tutzing	an	6.25	7.23	8.27	8.52						14.25	14.25		16.25	17.22	18.25		7.23	8.27	8.52			14.25		16.25	16.53	18.25
		R München Hbf	an	7.06	8.01	9.12							15.00	15.00		17.00	18.00	19.00		8.01	9.12				15.00		17.00		19.00
SHP	5	- Bahnhof R	ab	5.53	6.49	7.52	8.22	12.24			◂13.51		◂14.07	14.08	15.16	16.08	16.46	18.02		6.49	7.52	8.22	12.13	◂13.33	14.08	15.16	◂16.03	16.38	18.02
SHP	5	- Schule			6.51			12.25			◂13.53		◂14.09	14.10	15.18	16.10	16.48			6.51			12.15	◂13.35	14.10	15.18	◂16.05	16.40	
IFF	6	Staltach, Abzw. Ostersee			6.56									14.16	15.24		16.54	18.07		6.56			12.20		14.16	15.24		16.46	18.07
IFF	6	Iffeldorf, Abzw. Bahnhof R			6.58									14.18	15.26		16.56	18.09		6.58			12.22		14.18	15.26		16.48	18.09
IFF	6	- Staltacher Straße			7.00									14.19	15.27		16.57	18.10		7.00			12.23		14.19	15.27		16.49	18.10
IFF	6	Untereurach, Bahnübergang			7.02									14.21	15.29		16.59	18.11		7.02			12.25		14.21	15.29		16.51	18.11
IFF	6	- Seeshaupter Str.		5.58		7.57	8.27														7.57	8.27							
PZB	6	Penzberg, Kirnberg		6.00	7.05	7.59	8.29							14.23	15.31		17.01	18.13		7.05	7.59	8.29	12.26		14.23	15.31		16.53	18.13
PZB	6	- Altenheim												14.24	15.32		17.02	◂18.14					12.27		14.24	15.32		16.54	◂18.14
PZB	6	- Steigenberg												14.25	15.33		17.03	◂18.15					12.28		14.25	15.33		16.55	◂18.15
PZB	6	- Seeshaupter Str/Hörbiger												14.26	15.34		17.04	◂18.16					12.29		14.26	15.34		16.56	◂18.16
PZB	6	- Seeshaupter Str./Friedhof												14.27	15.35		17.05	◂18.17					12.30		14.27	15.35		16.57	◂18.17
PZB	6	- Roche West		◂6.02	◂7.08	◂8.01	◂8.31													◂7.08	◂8.01	◂8.31							
PZB	6	- Roche Haupttor (Bstg C)		◂6.04	◂7.10	◂8.03	◂8.33													◂7.10	◂8.03	◂8.33							
PZB	6	- Nonnenwaldstraße		◂6.07	◂7.13	◂8.06	◂8.36													◂7.13	◂8.06	◂8.36							
PZB	6	- Philippstraße		6.10	7.18	8.09	8.39							14.29	15.37		17.07	◂18.18		7.18	8.09	8.39	12.35		14.29	15.37		16.59	◂18.18
PZB	6	- Bahnhof R		6.12		8.11	8.41							14.31	15.39		17.09				8.11	8.41			14.31	15.39		17.01	
		R Penzberg	ab	6.19		8.51	8.51							14.52	15.52						8.51	8.51			14.52	15.52			
		R Kochel	an	6.36		9.08	9.08							15.08	16.08						9.08	9.08			15.08	16.08			

Zone		Verkehrshinweis		Samstag
		R Garmisch-Partenkirchen	ab	13.07
		R Murnau	ab	13.32
		R Weilheim (Oberbay)	an	13.47
		R München Hbf	ab	13.32
		R Tutzing	ab	14.01
		R Weilheim (Oberbay)	an	14.10
WHM	6	Weilheim, Bahnhof (Bstg B) R		14.15
WHM	6	- Mittlerer Graben		14.17
WHM	6	- Friedhof		14.18
WHM	6	- Römerstraße		14.19
WHM	6	- Am Weidenbach		14.21
WHM	6	Deutenhausen		14.22
WHM	6	Marnbach		14.24
WHM	6	Haarsee Abzw.		14.26
SHP	5	Magnetsried		14.28
SHP	5	Hüßschmühle		14.29
SHP	5	Oppenried		14.30
SHP	5	Schmitten Abzw.		14.31
SHP	5	Eisenrain Abzw.		14.32
SHP	5	Seeshaupt, Bahnhof R	an	14.34
		R Seeshaupt	ab	15.12
		R Tutzing	an	15.24
		R München Hbf	an	16.00
SHP	5	- Bahnhof R	ab	14.34
SHP	5	- Schule		14.36
IFF	6	Staltach, Abzw. Ostersee		14.41
IFF	6	Iffeldorf, Abzw. Bahnhof R		14.43
IFF	6	- Staltacher Straße		14.44
IFF	6	Untereurach, Bahnübergang		14.46
PZB	6	Penzberg, Kirnberg		14.48
PZB	6	- Altenheim		◂14.49
PZB	6	- Steigenberg		◂14.50
PZB	6	- Seeshaupter Str/Hörbiger		◂14.51
PZB	6	- Seeshaupter Str./Friedhof		◂14.52
PZB	6	- Philippstraße		◂14.54
PZB	6	- Bahnhof R		◂14.56

06 = Freitag an Schultagen 14 = nur Montag bis Donnerstag (Werktag) ◂ = hält nur zum Aussteigen

Busfahrten innerhalb einer Gemeinde gelten als Kurzstrecke: WHM = Weilheim i.OB, EBF = Eberfing, SHP = Seeshaupt, IFF = Iffeldorf, PZB = Penzberg

Sonn- und Feiertag kein Betrieb. Am 24.12. und 31.12. Betrieb wie Samstag.

Fahrplan als PDF zum Download

Änderungen vorbehalten | mvv-muenchen.de

Münchner VerkehrsVerbund DB RVO

Regionalverkehr Oberbayern
0881/924770

BUS

RegionalBus

935 Penzberg R - Seeshaupt R - Weilheim R

Neue Linie im MVV durch Aufnahme des Landkreises Weilheim-Schongau in den MVV. Ehemalige Linie 9655.

Zone		Verkehrshinweis		Montag-Freitag (Schule)												Montag-Freitag (Ferien)									Sa
											14										15				
		R Kochel	ab			5.45		7.15			13.52			16.16			5.45	7.15					16.16			
		R Penzberg	an			6.00		7.33			14.05			16.33			6.00	7.33					16.33			
PZB	6	Penzberg, Bahnhof R				6.18		8.00	9.00		14.40	15.48	16.56				6.15	8.00	9.00			15.48	16.56			8.00
PZB	6	- Zentrum				6.20		8.02	9.02		14.42	15.50	16.58				6.17	8.02	9.02			15.50	16.58			8.01
PZB	6	- Karlstraße									14.43	15.51										15.51				
PZB	6	- Seeshaupter Str./Friedhof				6.21		8.04	9.04		14.44	15.52					6.18	8.04	9.04			15.52				8.03
PZB	6	- Seeshaupter Str/Hörbiger				6.22		8.05	9.05								6.19	8.05	9.05							8.04
PZB	6	- Steigenberg				6.23		8.06	9.06								6.20	8.06	9.06							8.05
PZB	6	- Altenheim				6.24		8.07	9.07								6.21	8.07	9.07							8.06
PZB	6	- Nonnenwaldstraße											17.02										17.02			
PZB	6	- Roche Haupttor	an								14.50	15.58	17.05									15.58	17.05			
PZB	6	- Roche Haupttor (Bstg C)	ab								14.50	16.00	17.05	18.25								16.00	17.05	18.25		
PZB	6	- Roche West									14.52	16.02	17.07	18.27								16.02	17.07	18.27		
PZB	6	- Kirnberg				6.25		8.08	9.08		14.55	16.04	17.09	18.29			6.22	8.08	9.08			16.04	17.09	18.29		8.07
IFF	6	Untereurach, Seeshaupter Str.										16.06	17.11	18.31								16.06	17.11	18.31		
IFF	6	- Bahnübergang				6.27		8.10	9.10		14.57						6.24	8.10	9.10							8.09
IFF	6	Iffeldorf, Staltacher Straße				6.29		8.12	9.12		14.59						6.26	8.12	9.12							8.11
IFF	6	- Abzw. Bahnhof R				6.30		8.13	9.13		15.00						6.27	8.13	9.13							8.12
IFF	6	Staltach, Abzw. Ostersee				6.32		8.15	9.15		15.02	16.08	17.13	18.33			6.29	8.15	9.15			16.08	17.13	18.33		8.14
SHP	5	Seeshaupt, Schule				6.38		8.20	9.20	12.28		16.13	17.18				6.34	8.20	9.20	12.41	13.41	16.13	17.18			8.19
SHP	5	- Bahnhof R	an			6.40		8.22	9.22	12.30	15.08	16.14	17.21	18.38			6.36	8.22	9.22	12.43	13.43	16.14	17.21	18.38		8.21
		R München Hbf	ab			5.32		7.32		11.32	13.59	14.59					5.32	7.32		11.32		14.59				6.58
		R Tutzing	ab			6.01		8.03		12.03	14.33	15.33	17.02	18.02			6.01	8.03		12.03	13.10	15.33	17.02	18.02		7.31
		R Seeshaupt	an			6.10		8.15		12.13	14.43	15.43	17.15	18.15			6.10	8.15		12.13	13.23	15.43	17.15	18.15		7.44
SHP	5	- Bahnhof R	ab			6.40		8.22	9.22	12.30	15.08	16.14	17.21	18.38			6.36	8.22	9.22	12.43	13.43	16.14	17.21	18.38		8.21
SHP	5	Eisenrain Abzw.				6.42		8.23	9.23	12.31	15.09	16.16	17.23	◖18.40			6.38	8.23	9.23	12.44	13.44	16.16	17.23	◖18.40		8.22
SHP	5	Schmitten Abzw.				6.43		8.24	9.24	12.32	15.10	16.17	17.24	◖18.41			6.39	8.24	9.24	12.45	13.45	16.17	17.24	◖18.41		8.23
SHP	5	Oppenried				6.44		8.25	9.25	12.33	15.11	16.18	17.25	◖18.42			6.40	8.25	9.25	12.46	13.46	16.18	17.25	◖18.42		8.24
SHP	5	Jenhausen					7.24																			
SHP	5	Jenhausen Abzw.					7.25																			
SHP	5	Jenhausen Abzw.				6.46		8.26	9.26	12.34	15.12	16.19	17.27	◖18.43			6.41	8.26	9.26	12.47	13.47	16.19	17.27	◖18.43		8.25
SHP	5	Magnetsried				6.49	7.28	8.27	9.27	12.36	15.13	16.21	17.28	◖18.44			6.42	8.27	9.27	12.49	13.49	16.21	17.28	◖18.44		8.26
WHM	6	Haarsee Abzw.				6.51	7.30	8.29	9.29	12.38	15.15	16.23	17.30	◖18.46			6.44	8.29	9.29	12.51	13.51	16.23	17.30	◖18.46		8.28
WHM	6	Gossenhofen			6.41		7.34	8.31	9.31								6.46	8.31	9.31							
EBF	6	Eberfing		5.47	6.46		7.39	8.34	9.34		13.27					5.47	6.49	8.34	9.34							
WHM	6	Marnbach		5.50	6.51	6.54	7.43	8.39	9.39	12.40	13.32	15.18	16.25	17.32	◖18.48	5.50	6.54	8.39	9.39	12.53	13.53	16.25	17.32	◖18.48		8.30
WHM	6	Deutenhausen		5.52	6.54	6.57	7.45	8.40	9.40	12.41	13.33	15.19	16.26	17.33	◖18.49	5.52	6.55	8.40	9.40	12.55	13.55	16.26	17.33	◖18.49		8.31
WHM	6	Weilheim, Am Weidenbach		5.53	6.56	6.59	7.47	8.41	9.41	12.42	13.34	15.20	16.27	17.35	◖18.50	5.53	6.56	8.41	9.41	12.56	13.56	16.27	17.35	◖18.50		8.32
WHM	6	- Römerstraße		5.55	6.58	7.01		8.43	9.43	◖12.44	◖13.36	15.21	16.29	17.37	◖18.51	5.55	6.57	8.43	9.43	12.57	13.57	16.29	17.37	◖18.51		8.34
WHM	6	- Friedhof						8.44	9.44	◖12.45	◖13.37	15.23	16.31	17.39	◖18.52		6.58	8.44	9.44	12.58	13.58	16.31	17.39	◖18.52		8.36
WHM	6	- Förderzentrum					7.49																			
WHM	6	- Mittelschule					7.50																			
WHM	6	- Mittlerer Graben		5.57			7.55	8.47	9.47	◖12.47	◖13.40					5.57	7.00	8.47	9.47	13.00	14.00					8.38
WHM	6	- Kaltenmoserstraße				7.04																				
WHM	6	- Bahnhof R		6.00	◖7.06	7.07	8.00	8.51	9.51		◖13.44	15.27	16.35	17.44	◖18.55	6.00	7.03	8.51	9.51	13.03	14.03	16.35	17.44	◖18.55		8.40
		R Weilheim (Oberbay)	ab	6.10	7.11	7.11	8.12				13.49	15.49	16.49	17.49	19.12	6.10	7.11			13.18	14.18	16.49	17.49	19.12		8.49
		R Tutzing	an								13.59	15.59	16.59	17.59	19.21					13.28	14.28	16.59	17.59	19.21		8.59
		R München Hbf	an	6.46	7.49	7.49	8.50				14.26	16.26	17.26	18.26	20.00	6.46	7.49			14.09	15.00	17.26	18.26	20.00		9.26
		R Weilheim (Oberbay)	ab		7.12	7.12	8.14	9.12	10.12				16.49	17.49	19.12		7.12	9.12	10.12	13.12	14.12	16.49	17.49	19.12		8.49
		R Murnau	an		7.27	7.27	8.31	9.27	10.27				17.01	18.01	19.27		7.27	9.27	10.27	13.27	14.26	17.01	18.01	19.27		9.00
		R Garmisch-Partenkirchen	an		7.59	7.59	8.56	9.55	10.55				17.24	18.24	19.55		7.59	9.55	10.55	13.55	14.55	17.24	18.24	19.55		9.24
		R Mittenwald	an				9.27	10.23	11.23				17.52	18.52				10.23	11.23	14.23	15.23	17.52	18.52			9.53
WHM	6	- Bahnhof (Bstg B) R			◖7.06	7.07																				
WHM	6	- Realschule				7.14																				
WHM	6	- Gymnasium			7.12																					

14 = nur Montag bis Donnerstag (Werktag) 15 = nur montags bis donnerstags an schulfreien Tagen ◖ = hält nur zum Aussteigen

Busfahrten innerhalb einer Gemeinde gelten als Kurzstrecke: PZB = Penzberg, IFF = Iffeldorf, SHP = Seeshaupt, WHM = Weilheim i.OB, EBF = Eberfing

Sonn- und Feiertag kein Betrieb. Am 24.12. und 31.12. Betrieb wie Samstag.

Mit dem MVV an Isar und Inn.

Und jetzt auch an den Lech.
Die Landkreise Landsberg und
Weilheim-Schongau sind ab 1.1. im MVV.

mvv-muenchen.de/neu

MVV

Willkommen im großen MVV-Netz!

Fahrplan als PDF zum Download

Münchner VerkehrsVerbund DB RVO

Regionalverkehr Oberbayern
0881/924770

BUS

RegionalBus

936 Weilheim R - Peißenberg - Schongau R

Neue Linie im MVV durch Aufnahme des Landkreises Weilheim-Schongau in den MVV. Ehemalige Linie 9656.

Zone		Verkehrshinweis		Montag - Freitag																				Samstag	
						S	S		S	F	07	06	18	S	18	F	S	S	14	Fr			
WHM	6	Weilheim, Firma Zarges																	15.43				
WHM	6	- Bahnhof R	an																15.48				
		R München Hbf	ab					9.00	10.59		11.32	11.32	11.32	11.58	12.59	13.32	13.32	14.32	14.59	14.59	16.10	5.59	10.32
		R Tutzing	ab					9.29	11.29		12.01	12.01	12.01	12.29	13.29	14.01	14.01	15.01	15.29	15.29		6.34	11.01
		R Weilheim (Oberbay)	an					9.39	11.39		12.10	12.10	12.10	12.39	13.39	14.10	14.10	15.10	15.39	15.39	16.47	6.44	11.10
		R Garmisch-Partenkirchen	ab		4.58			9.07	11.07	11.07				12.07	13.07						16.05	6.07	
		R Murnau	ab	4.47	5.22			9.32	11.32	11.32				12.31	13.32						16.32	6.32	
		R Weilheim (Oberbay)	an	5.02	5.40			9.47	11.47	11.47				12.47	13.47						16.48	6.47	
WHM	6	- Bahnhof (Bstg A) R	ab	5.15	6.05			9.50	11.55	12.07	12.35	12.35	12.35	12.52	13.50	14.20	14.20	15.20	15.48	15.48	17.03	6.55	11.20
WHM	6	- Firma Zarges									12.40	12.40											
WHM	6	- Mittlerer Graben							11.59														
WHM	6	- Unterer Graben		5.17	6.07			9.52		12.09	12.47			12.54	13.52	14.22	14.22	15.23	15.51	15.51	17.06	6.57	11.22
WHM	6	- Hallenbad		5.18	6.08			9.54		12.11	◖12.49				13.53	14.24	14.24	15.27	15.53	15.53	17.08	6.59	11.24
WHM	6	- Berufsschule										12.45	12.45										
WHM	6	- Gymnasium										12.55	12.55										
WHM	6	- Gymnasium												12.58									
WHM	6	- Förderzentrum							12.06					12.59									
WHM	6	- Mittelschule							12.07					13.00									
WHM	6	- Waisenhausstraße							12.10														
WHM	6	- Pollinger Straße		5.19	6.09			9.55	12.12	12.12	◖12.50	12.57	12.57	13.01	13.54	14.27	14.27	15.29	15.55	15.55	17.10	7.00	11.25
PLG	6	Polling, Gewerbegebiet Achalaich		5.21	6.10			9.56			◖12.52	12.59	12.59		13.55			15.31	15.57	15.57	17.12	7.01	11.26
PLG	6	- Gasthof Neuwirt							12.14	12.14				13.04		14.29	14.29						
PLG	6	- Maibaum												13.05									
PLG	6	- Hofmarkstraße												13.07									
PLG	6	- Hofmarkstraße							12.19	12.19						14.30	14.30						
PLG	6	Oderding		5.23				9.58	12.22	12.22	◖12.54	13.01	13.01	13.11	13.57	14.34	14.34	15.34	15.59	15.59	17.14		11.28
PEI	7	Untermühle		5.24	6.13			10.00	12.24	12.24	◖12.55	13.02	13.02	13.13	13.58	14.36	14.36	15.37	16.01	16.01	17.16	7.03	11.30
PEI	7	Peißenberg, Kirche St. Johann		5.25	6.14			10.01	12.25	12.25	◖12.56	13.03	13.03	13.14	13.59	14.37	14.37	15.39	16.02	16.02	17.18	7.04	11.31
PEI	7	- Kriegerdenkmal		5.26	6.15			10.02	12.26	12.26	◖12.57	13.04	13.04	13.15	14.00	14.38	14.38	15.41	16.03	16.03	17.19	7.05	11.32
PEI	7	- Krankenhaus		5.27	6.16			10.03	12.28	12.28	◖12.58	13.05	13.05	13.16	14.01	14.39	14.39	15.43	16.04	16.04	17.20	7.06	11.33
PEI	7	- Rathaus		5.29	6.18			10.05	12.30	12.30	◖13.00	13.07	13.07	13.18	14.03	14.41	14.41	15.45	16.06	16.06	17.22	7.08	11.34
PEI	7	- Moosleite/Bahnhof		5.30	6.19			10.06	12.31	12.31	◖13.01	13.08	13.08	13.19	14.04	14.42	14.42	15.46	16.07	16.07	17.23	7.09	11.35
PEI	7	- Ruprich		5.31	6.20			10.07	12.32	12.32	◖13.02	13.09	13.09	13.20	14.05	14.43	14.43	15.47	16.08	16.08	17.24	7.10	11.36
PEI	7	- Schongauer-/Wörther Str.			6.20			10.07	12.32	12.32	◖13.02	13.09	13.09	13.20	14.05	14.43	14.43	15.47	16.08	16.08	17.24		11.36
PEI	7	- Wörther Straße			6.21			10.08	12.33	12.33	◖13.03	13.10	13.10	13.21	14.06	14.45	14.45	15.48	16.09	16.09	17.26		11.37
PEI	7	- Wörth Kirche			6.23			10.10	12.35	12.35	◖13.05	13.12	13.12	13.24	14.07	14.49	14.49	15.50	16.11	16.11	17.27		11.39
PEI	7	- Sonnenstraße			6.24			10.11			◖13.07	13.13	13.13	◖13.25			14.50	15.51	16.12	16.12	17.28		11.40
PEI	7	- Schongauer Straße		5.32																		7.11	
PEI	7	- Böbinger Straße		5.33																			
PEI	7	- Grillo		5.34																			
PEI	7	- Zellerweg			6.25			10.12			◖13.08	13.14	13.14	◖13.26			14.51	15.52	16.13	16.13	17.29	7.12	11.41
PEI	7	- Hochreuther Straße			6.26			10.12			◖13.09	13.15	13.15	◖13.27			14.51	15.53	16.14	16.14	17.30	7.12	11.42
PEI	7	- Schongauer-/Rigistr.		5.35	6.27			10.13			◖13.10	13.16	13.16	◖13.28			14.52	15.54	16.15	16.15	17.31	7.13	11.43
HPB	7	Hohenpeißenberg, Unterbau		5.38	6.30			10.15			◖13.13	13.19	13.19	◖13.31			14.55	15.56	16.19	16.19	17.32	7.15	11.45
HPB	7	- Steinfall		5.39	6.31	6.45	8.42	10.17			◖13.14	13.20	13.20	◖13.32			14.56	15.58	16.20	16.20	17.33	7.17	11.46
HPB	7	- Schächen		5.41	6.32	6.45	8.42	10.17			◖13.15	13.21	13.21	◖13.34			14.57	15.58	16.21	16.21	17.35	7.17	11.46
HPB	7	- Rathaus		5.42	6.33	6.46	8.43	10.18			◖13.16	13.22	13.22	◖13.35			14.58	15.59	16.21	16.21	17.36	7.18	11.47
HPB	7	- Quellenweg		5.42	6.33	6.46	8.43	10.18			◖13.16	13.22	13.22	◖13.35			14.58	15.59	16.21	16.21	17.36	7.18	11.47
HPB	7	- Gh. Hetten		5.43	6.34	6.47	8.44	10.19			◖13.17	13.23	13.23	◖13.36			14.59	16.00	16.22	16.22	17.37	7.19	11.48
HPB	7	- Füssener Straße			6.36	6.48	8.45	10.21			◖13.18	13.25	13.25				15.01	16.02	16.23	16.23	17.39	7.21	11.49
PTG	8	Hohenbrand			6.38	6.50	8.47	10.23			◖13.20	13.27	13.27				15.03	16.04	16.25	16.25	17.41	7.23	11.51
PTG	8	Hausen (b. Peiting)			6.40	6.52	8.49	10.25			◖13.22	13.29	13.29				15.04	16.06	16.27	16.27	17.43	7.25	11.53
PTG	8	Peiting, Münchner-/Birkenriedstr.		6.00	6.41	6.53	7.22	8.50	10.26		◖13.23	13.30	13.30				15.05	16.07	16.28	16.28	17.44		11.54
PTG	8	- Birkenriedstraße		6.01	6.42	6.54	7.23		10.27		◖13.24	13.31	13.31				15.06	16.08	16.29	16.29	17.45		11.55
PTG	8	- Angermoosstraße		6.02	6.43				10.28		◖13.25	13.32	13.32				15.07	16.09	16.30	16.30	17.46		11.56
PTG	8	- Azamstraße									◖13.28												
PTG	8	- Pater-Schelle-Straße						8.52				13.34	13.34										
PTG	8	- Hauser Straße						8.54				13.36	13.36										
PTG	8	Peiting Ost Bahnhof R										13.38	13.38										
PTG	8	Peiting Ost Bahnhof R									◖13.31								16.32	16.32			
PTG	8	Peiting, Schönriedlstraße						8.55			◖13.32								16.34	16.34			
PTG	8	- Gewerbegebiet Süd						8.56															
PTG	8	- Bergwerkstraße						8.57			◖13.33								16.36	16.36			
PTG	8	- Kapelle						8.58				13.39	13.39										
PTG	8	- Azamstraße		6.04	6.45			8.59	10.30			13.40	13.40				15.08	16.11	16.38	16.38	17.49		11.58
PTG	8	- Meierstraße		6.06	6.47			9.01	10.31		◖13.37	13.42	13.42				15.10	16.12	16.41	16.41	17.52		11.59
PTG	8	- Obere Straße		6.06	6.48			9.02	10.32		◖13.37	13.42	13.42				15.11	16.13	16.41	16.41	17.53		12.00
PTG	8	- Schongauer Straße		6.08	6.49	7.02	7.29	9.03	10.33		◖13.38	13.43	13.43				15.12	16.14	16.42	16.42	17.54	7.30	12.01
SOG	8	Schongau, Peitinger Straße		6.10	6.50	7.04	7.31	9.05	10.35		◖13.40	13.45	13.45				15.14	16.16	16.44	16.44	17.56	7.32	12.03
SOG	8	- Volksfestplatz				7.06	7.33																
SOG	8	- Bahnhof R		6.12	6.51	7.08	7.36	9.07	10.37		◖13.42	13.47	13.47				15.16	16.18	16.47	16.47	17.59	7.35	12.05
SOG	8	- Rathaus						9.12	10.42			13.53	13.53				15.20	16.23					12.09

06 = Freitag an Schultagen
07 = Freitag an schulfreien Tagen
14 = nur Montag bis Donnerstag (Werktag)
18 = Montag bis Donnerstag an Schultagen
S = nur an Schultagen
F = nur an schulfreien Tagen
Fr = nur Freitag (Werktag)
◖ = hält nur zum Aussteigen

Busfahrten innerhalb einer Gemeinde gelten als Kurzstrecke: WHM = Weilheim i.OB, PLG = Polling, PEI = Peißenberg, HPB = Hohenpeißenberg, PTG = Peiting, SOG = Schongau

Sonn- und Feiertag kein Betrieb. Am 24.12. und 31.12. Betrieb wie Samstag.

Fahrplan als PDF zum Download

Änderungen vorbehalten | mvv-muenchen.de

Münchner VerkehrsVerbund DB RVO

Regionalverkehr Oberbayern
0881/924770

BUS

RegionalBus

936 Schongau R - Peißenberg - Weilheim R

Neue Linie im MVV durch Aufnahme des Landkreises Weilheim-Schongau in den MVV. Ehemalige Linie 9656.

Zone		Verkehrshinweis	Montag - Freitag																									Samstag
					S		S			S				18		F	S		F	F	S	S	S					
SOG	8	Schongau, Rathaus									8.05	9.35								15.15	15.15	16.15	17.15					9.35
SOG	8	- Bahnhof R	5.12					7.13			8.10	9.40					13.28			15.20	15.20	16.20	17.20					9.40
SOG	8	- Volksfestplatz	⟩					⟩			⟩	⟩					⟩			⟩	15.23	16.23	⟩					⟩
SOG	8	- Peitinger Straße	5.13					7.14			8.12	9.42					13.30			15.22	15.25	16.25	17.22					9.42
PTG	8	Peiting, Schongauer Straße	5.15					7.16			8.14	9.44					13.32			15.24	15.27	16.27	17.24					9.44
PTG	8	- Obere Straße	5.16					⟩			8.16	9.45					⟩			15.25	15.28	16.28	17.25					9.45
PTG	8	- Meierstraße	5.17					⟩			8.17	9.46					⟩			15.26	15.29	16.29	17.26					9.46
PTG	8	- Azamstraße	5.19					⟩			8.18	9.48					⟩			15.28	15.31	16.31	17.28					9.48
PTG	8	- Bergwerkstraße	⟩					⟩			8.19	⟩					⟩			⟩	⟩	⟩	⟩					⟩
PTG	8	- Schönriedlstraße	⟩					⟩			8.21	⟩					⟩			⟩	⟩	⟩	⟩					⟩
PTG	8	Peiting Ost Bahnhof R	⟩					⟩			8.23	⟩					⟩			⟩	⟩	⟩	⟩					⟩
PTG	8	Peiting, Kapelle	⟩					⟩			8.25	⟩					⟩			⟩	⟩	⟩	⟩					⟩
PTG	8	- Angermoosstraße	⟩					⟩			8.27	9.50					⟩			15.30	15.33	16.33	17.30					9.50
PTG	8	- Birkenriedstraße	5.21					⟩			8.28	9.51					⟩			15.31	15.34	16.34	17.31					9.51
PTG	8	- Münchner-/Birkenriedstraße	5.22					7.19			8.30	9.52					13.35			15.32	15.35	16.35	17.32					9.52
PTG	8	Hausen (b. Peiting)	⟩					7.20			8.31	9.53					13.36			15.33	15.36	◂16.36	◂17.33					9.53
PTG	8	Hohenbrand	5.25					7.21			8.33	9.55					13.38			15.35	15.38	◂16.38	◂17.35					9.55
HPB	7	Hohenpeißenberg, Füssener Str.	5.27					7.23			8.35	9.57					13.40			15.37	15.40	◂16.40	◂17.37					9.57
HPB	7	- Gh. Hetten	5.28	5.55	6.27			7.25		7.24	8.37	9.59					13.42			15.39	15.42	◂16.42	◂17.39					9.59
HPB	7	- Quellenweg	5.29	5.56	6.28			7.26		7.25	8.38	10.00					13.43			15.40	15.43	◂16.43	◂17.40					10.00
HPB	7	- Rathaus	5.29	5.56	6.28			7.27		7.26	8.39	10.01					13.44			15.40	15.43	◂16.43	◂17.40					10.00
HPB	7	- Schächen	5.30	5.57	6.29			7.28		7.27	8.40	10.02					13.45			15.41	15.44	◂16.44	◂17.41					10.01
HPB	7	- Steinfall	5.31	5.58	6.30			7.30		7.28	8.41	10.03					13.46			15.42	15.45							10.02
HPB	7	- Unterbau	5.32	5.59	6.31			7.31		⟩		10.05					13.47			15.43	15.46							10.03
PEI	7	Peißenberg, Schongauer-/Rigistr.	5.36	6.01	6.34			7.34		⟩		10.08					13.50			15.46	15.49							10.06
PEI	7	- Hochreuther Straße	5.37	⟩	⟩			7.35		⟩		10.09					13.51			15.46	15.49							10.06
PEI	7	- Zellerweg	5.38	⟩	⟩			7.36		⟩		10.10					13.52			15.47	15.50							10.07
PEI	7	- Grillo	⟩	6.02	6.35			⟩		⟩		⟩					⟩			⟩	⟩							⟩
PEI	7	- Böbinger Straße	⟩	6.04	6.37			⟩		⟩		⟩					⟩			⟩	⟩							⟩
PEI	7	- Schongauer Straße	5.39	6.05	6.39			7.37		⟩		10.11					13.53			15.48	15.51							10.08
PEI	7	- Sonnenstraße	5.40	6.06	6.40			7.38		⟩		10.12					13.54			15.49	15.52							10.09
PEI	7	- Wörth Kirche	5.41	6.07	6.42			7.42		7.40		10.13	12.35	12.35			13.55	15.00		15.50	15.53							10.10
PEI	7	- Wörther Straße	5.42	6.08	6.43			7.44				10.15	12.36	12.36			13.56	15.01		15.51	15.54							10.11
PEI	7	- Robert-Koch-Straße	5.43	6.09	6.44			7.46				10.17	12.37	12.37			13.57	15.02		15.52	15.55							10.12
PEI	7	- Moosleite/Bahnhof	5.44	6.10	6.45			7.47				10.18	12.37	12.37			13.58	15.03		15.53	15.56							10.13
PEI	7	- Rathaus	5.45	6.11	6.46			7.48				10.19	12.38	12.38			13.59	15.04		15.54	15.57							10.14
PEI	7	- Krankenhaus	5.47	6.12	6.48			7.49				10.20	12.40	12.40			14.01	15.06		15.56	15.59							10.16
PEI	7	- Kriegerdenkmal	5.48	6.13	6.49			7.50				10.21	12.41	12.41			14.03	15.07		15.57	16.00							10.17
PEI	7	- Kirche St. Johann	5.49	6.14	6.50			7.51				10.22	12.42	12.42			14.04	15.08		15.58	16.01							10.18
PEI	7	Untermühle	⟩	6.15	6.51			7.52				10.24	12.43	12.43			14.05	15.10		16.00	16.03							10.20
PLG	6	Oderding	⟩	6.18	6.53		7.14	7.55				10.26	⟩	⟩			⟩	15.12		⟩	16.04							⟩
PLG	6	Polling, Gewerbegebiet Achalaich	◂5.52	6.20	6.54		⟩	7.58				10.28	12.45	12.45			14.08	15.14		16.02	16.06							10.22
PLG	6	- Hofmarkstraße	5.54	⟩	⟩		⟩	⟩				⟩	⟩	⟩			⟩	⟩		⟩	⟩							⟩
PLG	6	- Gasthof Neuwirt	5.55	⟩	⟩		⟩	⟩				⟩	⟩	⟩			⟩	⟩		⟩	⟩							⟩
WHM	6	Weilheim, Pollinger Straße	5.57	6.23	6.56		⟩	8.00				10.30	12.46	12.46			14.10	15.16		16.03	16.07							10.23
WHM	6	- Realschule	⟩	⟩	7.03		⟩	⟩				⟩	⟩	⟩			⟩	⟩		⟩	⟩							⟩
WHM	6	- Förderzentrum	⟩	⟩	7.06		⟩	⟩				⟩	⟩	⟩			⟩	⟩		⟩	⟩							⟩
WHM	6	- Mittelschule	⟩	⟩	7.07		⟩	⟩				⟩	⟩	⟩			⟩	⟩		⟩	⟩							⟩
WHM	6	- Hallenbad	5.58	6.24		7.20		8.02				10.32	12.48	12.48			14.12	15.18		16.05	16.09							10.25
WHM	6	- Unterer Graben	6.00	6.26		7.21		8.04				10.34	12.50	12.50			14.13	15.20		16.06	16.10							10.26
WHM	6	- Bahnhof R	6.03	◂6.29		7.24		8.07				10.37	12.54	12.54			14.16	15.24		16.09	16.13							10.29
		R *Weilheim (Oberbay)* ab	*6.10*	*6.46*		*7.46*		*8.12*				*10.49*	*13.18*	*13.18*				*15.49*										*10.49*
		R *München-Pasing* an	*6.38*	*7.18*		*8.19*		*8.44*				*11.19*	*14.02*	*14.02*				*16.19*										*11.19*
		R *München Hbf* an	*6.46*	*7.26*		*8.26*		*8.50*				*11.26*	*14.09*	*14.09*				*16.26*										*11.26*
		R *Weilheim (Oberbay)* ab	*6.27*					*8.14*					*13.12*	*13.12*						*16.12*	*16.36*							
		R *Murnau* an	*6.46*					*8.31*					*13.27*	*13.27*						*16.27*	*16.53*							
		R *Garmisch-Partenkirchen* an	*7.20*					*8.56*					*13.55*	*13.55*						*16.55*	*17.38*							
WHM	6	- Bahnhof (Bstg A) R		6.29																								
WHM	6	- Firma Zarges		6.34																								

18 = Montag bis Donnerstag an Schultagen S = nur an Schultagen F = nur an schulfreien Tagen ◂ = hält nur zum Aussteigen

Busfahrten innerhalb einer Gemeinde gelten als Kurzstrecke: SOG = Schongau, PTG = Peiting, HPB = Hohenpeißenberg, PEI = Peißenberg, PLG = Polling, WHM = Weilheim i.OB

Sonn- und Feiertag kein Betrieb. Am 24.12. und 31.12. Betrieb wie Samstag.

Fahrplan als PDF zum Download

Änderungen vorbehalten | mvv-muenchen.de

Münchner VerkehrsVerbund DB RVO

Regionalverkehr Oberbayern
0881/924770

BUS

RegionalBus

937 Weilheim R - Wielenbach - Wilzhofen - Tutzing S R

Neue Linie im MVV durch Aufnahme des Landkreises Weilheim-Schongau in den MVV. Ehemalige Linie 9600.

Zone		Verkehrshinweis		Montag-Freitag (Schule)										Montag-Freitag (Ferien)						Samstag	
												14						14			
WHM	6	Weilheim, Realschule									13.05										
WHM	6	- Förderzentrum									13.09										
WHM	6	- Mittelschule									13.11										
WHM	6	- Unterer Graben									⌇						13.15				
WHM	6	- Mittlerer Graben									13.16	16.02					⌇	16.02			
WHM	6	- Bahnhof R	an								13.20	16.06					13.20	16.06			
		R Garmisch-Partenkirchen	*ab*		*4.58*	*5.35*	*5.59*		*11.07*		*12.24*	*15.07*	*16.05*	*4.58*	*6.18*		*12.24*	*15.07*	*16.05*		*12.07*
		R Murnau	*ab*		*5.22*	*5.54*	*6.26*		*11.32*		*12.50*	*15.32*	*16.32*	*5.22*	*6.47*		*12.50*	*15.32*	*16.32*		*12.31*
		R Weilheim (Oberbay)	*an*		*5.40*	*6.08*	*6.44*		*11.47*		*13.07*	*15.47*	*16.48*	*5.40*	*7.04*		*13.07*	*15.47*	*16.48*		*12.47*
WHM	6	- Bahnhof (Bstg C) R	ab		5.50	6.20	7.00	9.35	12.02		13.20	16.06	17.00	5.50	7.10	9.35	13.20	16.06	17.00	6.42	13.05
WHM	6	- Mittlerer Graben			⌇	⌇	⌇	⌇	12.05		⌇	⌇	⌇	⌇	⌇	⌇	⌇	⌇	⌇	⌇	⌇
WHM	6	- Förderzentrum			⌇	⌇	⌇	⌇	12.08		⌇	⌇	⌇	⌇	⌇	⌇	⌇	⌇	⌇	⌇	⌇
WHM	6	- Mittelschule			⌇	⌇	⌇	⌇	12.10		⌇	⌇	⌇	⌇	⌇	⌇	⌇	⌇	⌇	⌇	⌇
WHM	6	- Realschule			⌇	⌇	⌇	⌇	12.15	12.56	⌇	⌇	⌇	⌇	⌇	⌇	⌇	⌇	⌇	⌇	⌇
WHM	6	- Töllernkreisel			5.51	6.21	7.01	9.37	12.21	⌇	13.22	16.07	17.01	5.51	7.11	9.37	13.22	16.07	17.01	6.43	13.06
WHM	6	- Ludwig-Thoma-Straße			5.52	6.22	7.02	9.38	12.22	⌇	13.23	16.08	17.02	5.52	7.12	9.38	13.23	16.08	17.02	6.44	13.07
WHM	6	Unterhausen, Martin-Raith-Str.			5.53	6.23	7.03	9.39	12.23	⌇	13.24	16.09	17.03	5.53	7.13	9.39	13.24	16.09	17.03	6.45	13.08
WHM	6	- Dorfstraße			5.54	6.24	7.04	9.40	12.24	⌇	13.25	16.10	17.04	5.54	7.14	9.40	13.25	16.10	17.04	6.46	13.09
PAE	5	Pähl, Gasthof Post		5.30	⌇	⌇	⌇	⌇	⌇	⌇	⌇	⌇	⌇	⌇	⌇	⌇	⌇	⌇	⌇	⌇	⌇
PAE	5	- Schule		5.31	⌇	⌇	⌇	⌇	⌇	⌇	⌇	⌇	⌇	⌇	⌇	⌇	⌇	⌇	⌇	⌇	⌇
PAE	5	- Sternstraße		5.32	⌇	⌇	⌇	⌇	⌇	⌇	⌇	⌇	⌇	⌇	⌇	⌇	⌇	⌇	⌇	⌇	⌇
PAE	5	- Gewerbegebiet		5.33	⌇	⌇	⌇	⌇	⌇	⌇	⌇	⌇	⌇	⌇	⌇	⌇	⌇	⌇	⌇	⌇	⌇
PAE	5	Pähl, Abzw. Hirschberg		5.34	⌇	⌇	⌇	⌇	⌇	⌇	⌇	⌇	⌇	⌇	⌇	⌇	⌇	⌇	⌇	⌇	⌇
WLB	5	Wielenbach, Weilheimer Str.		⌇	5.56	6.26	7.06	9.42	12.26	⌇	13.27	16.11	17.06	5.56	7.16	9.42	13.27	16.11	17.06	6.48	13.11
WLB	5	- Rathaus		⌇	⌇	⌇	⌇	9.43	⌇	⌇	⌇	⌇	⌇	⌇	⌇	9.43	⌇	⌇	⌇	⌇	⌇
WLB	5	- Schule		⌇	5.57	6.27	7.08		12.28	⌇	13.30	16.12	17.07	5.57	7.18		13.28	16.12	17.07	6.49	13.12
WLB	5	- Abzw. Hardtsiedlung		⌇	5.58	6.28	7.09		12.30	⌇	13.32	16.14	17.08	5.58	7.20		13.30	16.14	17.08	6.50	13.13
WLB	5	- Abzw. Hardtsiedlung		⌇	⌇	⌇	⌇		⌇	13.07	⌇	⌇	⌇	⌇	⌇		⌇	⌇	⌇	⌇	⌇
WLB	5	- Schule		⌇	⌇	⌇	⌇		⌇	13.10	⌇	⌇	⌇	⌇	⌇		⌇	⌇	⌇	⌇	⌇
WLB	5	Wilzhofen, Bahnhofstraße		⌇	5.59	6.29	7.11		12.31		13.34	16.16	17.10	5.59	7.22		13.31	16.16	17.10	6.51	13.14
WLB	5	- Ortsmitte		⌇	6.00	6.30	7.13		12.32		13.35	16.17	17.11	6.00	7.23		13.32	16.17	17.11	6.52	13.15
WLB	5	- Am Spatzenberg		⌇	6.01	6.31	7.14		12.33		13.36	16.18	17.12	6.01	7.24		13.33	16.18	17.12	6.53	13.16
WLB	4/5	Diemendorf Abzw.		5.37	6.03	6.33	7.18		12.35		13.38	16.21	17.15	6.03	7.26		13.35	16.21	17.15	6.55	13.18
WLB	5	Haunshofen, Bahnhofstraße		5.38	6.04	6.35	7.21		12.37		13.40	16.23	17.17	6.04	7.28		13.37	16.23	17.17	6.56	13.19
WLB	5	- Schule		⌇	⌇	⌇	⌇		12.38		13.41	⌇	◖17.18	⌇	⌇		◖13.38	⌇	◖17.18	⌇	⌇
WLB	5	Bauerbach		⌇	⌇	⌇	⌇		12.40		13.43	⌇	◖17.20	⌇	⌇		◖13.40	⌇	◖17.20	⌇	⌇
WLB	5	Haunshofen, Schule		⌇	⌇	⌇	⌇		12.42		13.45	⌇	⌇	⌇	⌇		⌇	⌇	⌇	⌇	⌇
TUT	4/5	Kampberg, Enzianweg		5.41	6.07	6.38	7.25		12.46		13.48	16.26	17.25	6.07	7.31		13.44	16.26	17.25	6.59	13.22
TUT	4/5	Kampberg Abzw.		5.42	6.09	6.40	7.27		12.47		13.50	16.28	17.26	6.09	7.33		13.45	16.28	17.26	7.01	13.24
TUT	4/5	Tutzing, Fischerbuchet		5.44	6.11	6.42	7.29		12.49		13.52	16.30	17.28	6.11	7.34		13.47	16.30	17.28	7.03	13.26
TUT	4/5	- Lindemannstr.		◖5.45	◖6.13	◖6.44	◖7.31		◖12.51		◖13.54	◖16.32	◖17.30	◖6.13	◖7.37		◖13.49	◖16.32	◖17.30	◖7.05	◖13.28
TUT	4/5	- Realschule		5.46	6.14	6.45	7.32		12.52		13.55	16.33	17.31	6.14	7.38		13.50	16.33	17.31	7.06	13.29
TUT	4/5	- Krankenhaus		5.47	6.15	6.46	7.33		12.53		13.56	16.34	17.32	6.15	7.39		13.51	16.34	17.32	7.07	13.30
TUT	4/5	Tutzing S R		5.48	6.18	6.49	7.37		12.55		13.59	16.36	17.35	6.18	7.41		13.54	16.36	17.35	7.10	13.33
		Tutzing	*ab*	*5.53*	*6.24*	*7.00*	*7.44*		*13.00*		*14.04*	*16.44*	*17.44*	*6.24*	*8.00*		*14.00*	*16.44*	*17.44*	*7.24*	*13.44*
		Starnberg	*an*	|	*6.34*	|	*7.54*		|		*14.14*	*16.54*	*17.54*	*6.34*	|		|	*16.54*	*17.54*	*7.34*	*13.54*
		Pasing	*an*	*6.11*	*6.57*	*7.18*	*8.17*		*13.19*		*14.37*	*17.17*	*18.17*	*6.57*	*8.19*		*14.19*	*17.17*	*18.17*	*7.57*	*14.17*

14 = nur Montag bis Donnerstag (Werktag) ◖= hält nur zum Aussteigen

Busfahrten innerhalb einer Gemeinde gelten als Kurzstrecke: WHM = Weilheim i.OB, PAE = Pähl, WLB = Wielenbach, TUT = Tutzing

Sonn- und Feiertag kein Betrieb. Am 24.12. und 31.12. Betrieb wie Samstag.

Fahrplan als PDF zum Download

Änderungen vorbehalten | mvv-muenchen.de

Münchner VerkehrsVerbund DB RVO

Regionalverkehr Oberbayern
0881/924770

BUS

RegionalBus

937 Tutzing Ⓢ Ⓡ - Wilzhofen - Wielenbach - Weilheim Ⓡ

Neue Linie im MVV durch Aufnahme des Landkreises Weilheim-Schongau in den MVV. Ehemalige Linie 9600.

Zone		Verkehrshinweis		Montag-Freitag (Schule)										Montag-Freitag (Ferien)						Samstag	
											14								14		
		Pasing	*ab*	*5.38*	*6.03*	*7.05*			*12.23*	*14.39*	*16.38*	*17.05*	*17.35*	*6.03*		*14.39*	*16.04*	*16.38*	*17.05*	*6.38*	*13.38*
		Starnberg	*ab*	|	*6.25*	*7.17*			*12.45*	|	|	*17.16*	|	*6.25*		|	*16.15*	|	*17.16*	|	|
		Tutzing	*an*	*5.59*	*6.36*	*7.26*			*12.56*	*14.59*	*16.59*	*17.24*	*17.59*	*6.36*		*14.59*	*16.24*	*16.59*	*17.24*	*6.59*	*13.59*
TUT	4/5	Tutzing Ⓢ Ⓡ		6.20	7.00	7.48			13.02	15.20	17.07	17.38	18.05	7.00		15.20	16.40	17.07	17.38	7.15	14.05
TUT	4/5	Tutzing, Krankenhaus		6.22	7.02	7.50			13.04	15.22	17.08	17.40	18.06	7.02		15.22	16.41	17.08	17.40	7.16	14.06
TUT	4/5	- Fischerbuchet		6.24	7.04	7.52			13.06	15.24	17.11	17.42	18.08	7.04		15.24	16.43	17.11	17.42	7.18	14.08
TUT	4/5	Kampberg Abzw.		6.27	7.07	7.54			13.09	15.27	17.13	17.45	18.09	7.06		15.27	16.46	17.13	17.45	7.21	14.11
TUT	4/5	Kampberg, Enzianweg		6.29	7.09	7.56			13.11	15.30	17.15	17.47	|	7.08		15.30	16.48	17.15	17.47	7.23	14.13
WLB	5	Haunshofen, Bahnhofstraße		6.31	7.11	7.59			13.13	15.33	17.19	17.49	|	7.10		15.33	16.50	17.19	17.49	7.25	14.15
WLB	5	- Schule		6.32	7.12	|			13.14	|	|	◖17.50	|		|	|	|	◖17.50	|	|
WLB	5	Bauerbach		6.34	7.14	|			13.16	|	|	◖17.52	|		|	|	|	◖17.52	|	|
WLB	5	Haunshofen, Schule		6.36	7.16	|			13.18	|	|	|	|		|	|	|	|	|	|
WLB	5	- Bahnhofstraße		6.37	7.17	|			13.19	|	|	|	|		|	|	|	|	|	|
WLB	4/5	Diemendorf Abzw.		6.38	7.20	8.00			13.20	15.34	17.21	17.56	|	7.11		15.34	16.51	17.21	17.56	7.26	14.16
WLB	5	Wilzhofen, Am Spatzenberg		6.41	7.23	8.03			13.22	15.36	17.22	◖17.58	◖18.14	7.13		15.36	16.53	17.22	◖17.58	7.28	14.18
WLB	5	- Ortsmitte		6.43	7.26	8.04			13.25	15.37	17.23	◖18.01	◖18.15	7.14		15.37	16.54	17.23	◖18.01	7.29	14.19
WLB	5	- Bahnhofstraße		6.44	7.27	8.05			13.26	15.38	17.25	◖18.02	◖18.16	7.15		15.38	16.55	17.25	◖18.02	7.30	14.20
WLB	5	Wielenbach, Abzw Hardtsiedlung		6.46	7.28	8.06			13.28	15.40	17.27	◖18.04	◖18.17	7.17		15.40	16.56	17.27	◖18.04	7.31	14.21
WLB	5	- Schule	an	6.48	7.32	8.08			13.30	15.42	17.29	◖18.06	◖18.18	7.18		15.42	16.58	17.29	◖18.06	7.33	14.23
WLB	5	- Schule	ab	6.48	7.34	8.08		13.11	13.30	15.42	17.29	◖18.06	◖18.18	7.18		15.42	16.58	17.29	◖18.06	7.33	14.23
WLB	5	- Rathaus		6.50	|	8.09	9.50	|	|	|	|	|	|	|	9.50	|	|	|	|	|
WLB	5	- Weilheimer Str.		6.51	7.35	8.10	9.51	◖13.14	13.31	15.43	17.30	◖18.07	◖18.19	7.19	9.51	15.43	16.59	17.30	◖18.07	7.34	14.24
WHM	6	Unterhausen, Dorfstraße		6.53	7.38	8.12	9.53	◖13.17	13.33	15.45	17.32	◖18.09	◖18.21	7.21	9.53	15.45	17.01	17.32	◖18.09	7.36	14.26
WHM	6	- Martin-Raith-Str.		6.54	7.39	8.13	9.54	◖13.18	13.34	15.46	17.33	◖18.10	◖18.22	7.22	9.54	15.46	17.02	17.33	◖18.10	7.37	14.27
WHM	6	Weilheim, Ludwig-Thoma-Straße		6.55	7.40	8.14	9.55	◖13.20	13.36	15.47	17.34	◖18.12	◖18.23	7.23	9.55	15.47	17.03	17.34	◖18.12	7.38	14.28
WHM	6	- Töllernkreisel		6.56	7.41	8.15	9.56		13.37	15.48	17.35	◖18.13	◖18.24	7.25	9.56	15.48	17.05	17.35	◖18.13	7.40	14.30
WHM	6	- Förderzentrum		|	7.47	|	|		|	|	|	|		|	|	|	|	|	|	|
WHM	6	- Mittelschule		|	7.48	|	|		|	|	|	|		|	|	|	|	|	|	|
WHM	6	- Unterer Graben		|	7.57	|	|		|	|	|	|		|	|	|	|	|	|	|
WHM	6	- Bahnhof Ⓡ	an	◖6.58	8.01	◖8.18	9.58		13.40	15.51	17.37	◖18.16		◖7.28	9.58	15.51	17.08	17.37	◖18.16	7.43	14.33

		Ⓡ*Weilheim (Oberbay)*	*ab*	*7.12*	*8.14*		*10.12*			*16.12*	*17.49*	*18.36*			*10.12*	*16.12*	*17.12*	*17.49*	*18.36*	*7.49*	
		Ⓡ*Murnau*	*an*	*7.27*	*8.31*		*10.27*			*16.27*	*18.01*	*18.53*			*10.27*	*16.27*	*17.31*	*18.01*	*18.53*	*8.00*	
		Ⓡ*Garmisch-Partenkirchen*	*an*	*7.59*	*8.56*		*10.55*			*16.55*	*18.24*	*19.38*			*10.55*	*16.55*	*17.55*	*18.24*	*19.38*	*8.24*	
WHM	6	- Bahnhof Ⓡ	ab	◖6.58		◖8.18								◖7.28							
WHM	6	- Mittlerer Graben		7.02		8.22								7.30							
WHM	6	- Gymnasium		7.05																	

14 = nur Montag bis Donnerstag (Werktag) ◖= hält nur zum Aussteigen

Busfahrten innerhalb einer Gemeinde gelten als Kurzstrecke: TUT = Tutzing, WLB = Wielenbach, WHM = Weilheim i.OB

Sonn- und Feiertag kein Betrieb. Am 24.12. und 31.12. Betrieb wie Samstag.

Mit dem MVV an Isar und Inn.

Und jetzt auch an den Lech.
Die Landkreise Landsberg und
Weilheim-Schongau sind ab 1.1. im MVV.

mvv-muenchen.de/neu

MVV

Willkommen im großen MVV-Netz!

Fahrplan als PDF zum Download

Münchner VerkehrsVerbund DB RVO

Regionalverkehr Oberbayern
0881/924770

BUS

940

StadtBus Penzberg Ringlinie A
Bahnhof R - Steigenberg - Roche - Neue Heimat - Bahnhof R

Neue Linie im MVV durch Aufnahme des Landkreises Weilheim-Schongau in den MVV. Ehemalige Linie 1A.

Zone		Verkehrshinweis		Montag - Freitag															
										S	F								
		R München Hbf	ab				5.32		11.32						15.56			17.56	
		R Tutzing	ab			5.24	6.01		12.03			13.10			16.30	17.02		18.30	19.02
		R Penzberg	an			5.44	6.19		12.22			13.33			16.52	17.25		18.52	19.25
PZB	6	Penzberg, Bahnhof R			5.27	5.54	6.27		12.27	13.10	13.13	13.42	14.27		16.57	17.29		18.59	19.29
PZB	6	- Mittelschule			⟩	⟩	⟩		⟩	13.13	⟩	⟩	⟩		⟩	⟩		⟩	⟩
PZB	6	- Zentrum			5.28	5.56	6.29		12.29	13.15	13.15	13.44	14.29		16.59	17.31		19.01	19.31
PZB	6	- Krankenhaus			5.30	5.58	6.31		12.31	13.17	13.17	13.46	14.31		17.01	17.33		19.03	19.33
PZB	6	- Friedhof			5.32	6.00	6.33		12.33	13.19	13.19	13.48	14.33		17.03	17.35		19.05	19.35
PZB	6	- ESV-Platz			5.33	6.01	6.34		12.34	13.20	13.20	13.49	14.34		17.04	17.36		19.06	19.36
PZB	6	- Heiglhof			5.34	6.02	6.35		12.35	13.21	13.21	13.50	14.35		17.05	17.37		19.07	19.37
PZB	6	- Nelkenstraße			5.34	6.02	6.35		12.35	13.21	13.21	13.50	14.35		17.05	17.37		19.07	19.37
PZB	6	- Wankstraße			5.35	6.03	6.36		12.36	13.22	13.22	13.51	14.36		17.06	17.38		19.08	19.38
PZB	6	- Steigenberg			5.36	6.05	6.38		12.38	13.24	13.24	13.53	14.38		17.08	17.40		19.10	19.40
PZB	6	- Altenheim			5.37	6.06	6.39	alle	12.39	13.25	13.25	13.54	14.39	alle	17.09	17.41	alle	19.11	19.41
PZB	6	- Dr.-G.-Näher-Str.			5.37	6.06	6.39	30	12.39	13.25	13.25	13.54	14.39	30	17.09	17.41	30	19.11	19.41
PZB	6	- Roche West			5.39	6.08	6.41	Min	12.41	13.27	13.27	13.56	14.41	Min	17.11	17.43	Min	19.13	19.43
PZB	6	- Roche Haupttor (Bstg B)			5.41	6.10	6.43		12.43	13.29	13.29	13.58	14.43		17.13	17.45		19.15	19.45
PZB	6	- Im Wiesfeld		5.08	5.42	6.11	6.44		12.44	13.30	13.30	13.59	14.44		17.14	17.46		19.16	19.46
PZB	6	- Heimstättensiedlung		5.09	5.43	6.12	6.45		12.45	13.31	13.31	14.00	14.45		17.15	17.47		19.17	19.47
PZB	6	- Neue Heimat		5.10	5.44	6.13	6.46		12.46	13.32	13.32	14.01	14.46		17.16	17.48		19.18	19.48
PZB	6	- Heinz		5.11	5.45	6.14	6.47		12.47	13.33	13.33	14.02	14.47		17.17	17.49		19.19	19.49
PZB	6	- Haselbergstr.		5.12	5.46	6.15	6.48		12.48	13.34	13.34	14.03	14.48		17.18	17.50		19.20	19.50
PZB	6	- Wölfl		5.13	5.47	6.16	6.49		12.49	13.35	13.35	14.04	14.49		17.19	17.51		19.21	
PZB	6	- Birkenstraße		5.14	5.48	6.17	6.50		12.50	13.36	13.36	14.05	14.50		17.20	17.52		19.22	
PZB	6	- Seeshaupter Str./Friedhof		5.15	5.49	6.19	6.52		12.52	13.38	13.38	14.07	14.52		17.22	17.54		19.24	
PZB	6	- Karlstraße		5.16	5.50	6.20	6.53	alle	12.53	13.39	13.39	14.08	14.53	alle	17.23	17.55	alle	19.25	
PZB	6	- Philippstraße		5.17	5.51	6.21	6.54	30	12.54	13.40	13.40	14.09	14.54	30	17.24	17.56	30	19.26	
PZB	6	- Bahnhof R		5.19	5.53	6.23	6.56	Min	12.56	13.42	13.42	14.11	14.56	Min	17.26	17.58	Min	19.28	
		R Penzberg	ab	5.24	6.00	6.30	7.02		13.12				15.03		17.32	18.03		19.32	
		R Tutzing	an	5.47	6.25	6.52	7.23		13.34				15.24		17.53	18.25		19.53	
		R München Hbf	an		7.06	7.26	8.01		14.09				16.00			19.00			

S = nur an Schultagen F = nur an schulfreien Tagen

Busfahrten innerhalb einer Gemeinde gelten als Kurzstrecke: PZB = Penzberg

Samstag, Sonn- und Feiertag sowie am 24.12. und 31.12. kein Betrieb.

Mit dem MVV an Isar und Inn.

Und jetzt auch an den Lech.
Die Landkreise Landsberg und
Weilheim-Schongau sind ab 1.1. im MVV.

mvv-muenchen.de/neu

MVV

Willkommen im großen MVV-Netz!

Fahrplan als PDF zum Download

Münchner VerkehrsVerbund DB RVO

Regionalverkehr Oberbayern
0881/924770

BUS

StadtBus

941

StadtBus Penzberg Ringlinie B
Bahnhof R - Neue Heimat - Roche - Steigenberg - Bahnhof R

Neue Linie im MVV durch Aufnahme des Landkreises Weilheim-Schongau in den MVV. Ehemalige Linie 1B.

Zone		Verkehrshinweis		Montag - Freitag																	
												S	F								
		R München Hbf	ab				5.32	5.59			11.32			12.59		14.59	15.30	15.56			17.56
		R Tutzing	ab			5.24	6.01	6.26	7.03		12.03			13.33		15.33	16.03	16.30	17.02		18.30
		R Penzberg	an			5.44	6.19	6.51	7.22		12.22			13.52		15.52	16.22	16.52	17.25		18.52
PZB	6	Penzberg, Bahnhof R			5.20	5.51	6.23	6.55	7.26		12.26	13.05	13.08	13.56		15.56	16.26	16.56	17.28		18.58
PZB	6	- Mittelschule			⟩	⟩	⟩	⟩	⟩		⟩	13.08	⟩	⟩		⟩	⟩	⟩	⟩		⟩
PZB	6	- Zentrum			5.22	5.53	6.25	6.57	7.28		12.28	13.10	13.10	13.58		15.58	16.28	16.58	17.30		19.00
PZB	6	- Karlstraße			5.23	5.54	6.26	6.58	7.29		12.29	13.11	13.11	13.59		15.59	16.29	16.59	17.31		19.01
PZB	6	- Seeshaupter Str./Friedhof			5.24	5.55	6.27	6.59	7.30		12.30	13.12	13.12	14.00		16.00	16.30	17.00	17.32		19.02
PZB	6	- Birkenstraße			5.25	5.56	6.28	7.00	7.31		12.31	13.13	13.13	14.01		16.01	16.31	17.01	17.33		19.03
PZB	6	- Wölfl			5.27	5.58	6.30	7.02	7.33		12.33	13.15	13.15	14.03		16.03	16.33	17.03	17.35		19.05
PZB	6	- Haselbergstr.			5.28	5.59	6.31	7.03	7.34		12.34	13.16	13.16	14.04		16.04	16.34	17.04	17.36		19.06
PZB	6	- Heinz			5.29	6.00	6.32	7.04	7.35		12.35	13.17	13.17	14.05		16.05	16.35	17.05	17.37		19.07
PZB	6	- Neue Heimat			5.30	6.01	6.33	7.05	7.36		12.36	13.18	13.18	14.06		16.06	16.36	17.06	17.38		19.08
PZB	6	- Heimstättensiedlung			5.31	6.02	6.34	7.06	7.37		12.37	13.19	13.19	14.07		16.07	16.37	17.07	17.39		19.09
PZB	6	- Im Wiesfeld			5.31	6.02	6.34	7.06	7.37		12.37	13.19	13.19	14.07		16.07	16.37	17.07	17.39		19.09
PZB	6	- Roche Haupttor (Bstg B)			5.32	6.03	6.35	7.07	7.38	alle	12.38	13.20	13.20	14.08	alle	16.08	16.38	17.08	17.40	alle	19.10
PZB	6	- Roche West			5.34	6.05	6.37	7.09	7.40	30	12.40	13.22	13.22	14.10	30	16.10	16.40	17.10	17.42	30	19.12
PZB	6	- Dr.-G.-Näher-Str.		5.06	5.36	6.07	6.39	7.11	7.42	Min	12.42	13.24	13.24	14.12	Min	16.12	16.42	17.12	17.44	Min	19.14
PZB	6	- Altenheim		5.07	5.37	6.08	6.40	7.12	7.43		12.43	13.25	13.25	14.13		16.13	16.43	17.13	17.45		19.15
PZB	6	- Steigenberg		5.08	5.38	6.09	6.41	7.13	7.44		12.44	13.26	13.26	14.14		16.14	16.44	17.14	17.46		19.16
PZB	6	- Wankstraße		5.09	5.39	6.10	6.42	7.14	7.45		12.45	13.27	13.27	14.15		16.15	16.45	17.15	17.47		19.17
PZB	6	- Nelkenstraße		5.10	5.40	6.11	6.43	7.15	7.46		12.46	13.28	13.28	14.16		16.16	16.46	17.16	17.48		19.18
PZB	6	- Heiglhof		5.10	5.40	6.11	6.43	7.15	7.46		12.46	13.28	13.28	14.16		16.16	16.46	17.16	17.48		19.18
PZB	6	- ESV-Platz		5.11	5.41	6.12	6.44	7.16	7.47		12.47	13.29	13.29	14.17		16.17	16.47	17.17	17.49		19.19
PZB	6	- Friedhof		5.12	5.42	6.13	6.45	7.17	7.48		12.48	13.30	13.30	14.18		16.18	16.48	17.18	17.50		19.20
PZB	6	- Krankenhaus		5.14	5.44	6.15	6.47	7.19	7.50		12.50	13.32	13.32	14.20		16.20	16.50	17.20	17.52		19.22
PZB	6	- Christkönigkirche		5.15	5.45	6.16	6.48	7.20	7.51		12.51	13.33	13.33	14.21		16.21	16.51	17.21	17.53		19.23
PZB	6	- Philippstraße		5.17	5.47	6.18	6.50	7.22	7.53		12.53	13.35	13.35	14.23		16.23	16.53	17.23	17.55		19.25
PZB	6	- Bahnhof R		5.18	5.48	6.19	6.51	7.23	7.54		12.54	13.37	13.37	14.24		16.24	16.56	17.26	17.56		19.26

		R Penzberg	ab	5.24	6.00	6.30	7.02	7.33	8.04		13.12					16.33	17.03	17.32	18.03		19.32
		R Tutzing	an	5.47	6.25	6.52	7.23	7.53	8.27		13.34					16.53	17.22	17.53	18.25		19.53
		R München Hbf	an		7.06	7.26	8.01	8.26	9.12		14.09						18.00		19.00		

Zone				Montag - Freitag
		R Tutzing	ab	19.02
		R Penzberg	an	19.25
PZB	6	Penzberg, Bahnhof R		19.29
PZB	6	- Zentrum		19.31
PZB	6	- Karlstraße		19.32
PZB	6	- Seeshaupter Str./Friedhof		19.33
PZB	6	- Birkenstraße		19.34
PZB	6	- Wölfl		19.36
PZB	6	- Haselbergstr.		19.37
PZB	6	- Heinz		19.38
PZB	6	- Neue Heimat		19.39
PZB	6	- Heimstättensiedlung		19.40
PZB	6	- Im Wiesfeld		19.40

S = nur an Schultagen F = nur an schulfreien Tagen

Busfahrten innerhalb einer Gemeinde gelten als Kurzstrecke: PZB = Penzberg

Samstag, Sonn- und Feiertag sowie am 24.12. und 31.12. kein Betrieb.

Fahrplan als PDF zum Download

Änderungen vorbehalten | mvv-muenchen.de

Münchner VerkehrsVerbund DB RVO

Regionalverkehr Oberbayern
0881/924770

BUS

StadtBus

942 StadtBus Penzberg Linie 2: Im Dittenried - Bahnhof R - Freiheit - Maxkron - Kurfürst-Max-Siedlung

Neue Linie im MVV durch Aufnahme des Landkreises Weilheim-Schongau in den MVV. Ehemalige Linie 2.

Zone		Verkehrshinweis		Montag - Freitag																		
											S	F										
PZB	6	Penzberg, Im Dittenried		7.06	7.49				11.03	12.03	13.03	13.05				16.33			18.33			
PZB	6	- Sindelsdorfer Straße		7.07	7.50				11.04	12.04	13.04	13.06				16.34			18.34			
PZB	6	- In der Au		7.08	7.51				11.05	12.05	13.05	13.07				16.35			18.35			
PZB	6	- Bahnübergang R	an	7.09	7.52				11.06	12.06	13.06	13.08				16.36			18.36			
		R Penzberg	ab	7.33							13.12	13.12										
		R Tutzing	an	7.53							13.34	13.34										
		R München Hbf	an	8.26							14.09	14.09										
		R München Hbf	ab	5.59					9.59													
		R Tutzing	ab	6.26					10.33													
		R Penzberg	an	6.51					10.52													
PZB	6	- Bahnübergang R	ab	7.09	7.52				11.06	12.06	13.06	13.08				16.36			18.36			
PZB	6	- Philippstraße		〉	7.54				〉	〉	〉	〉				16.38			18.38			
PZB	6	- Bahnhof R	an	〉	7.56				〉	〉	〉	〉				16.40			18.40			
		R Penzberg	ab		8.04											17.03			19.03			
		R Tutzing	an		8.27											17.22			19.25			
		R München Hbf	an		9.12											18.00			20.00			
		R München Hbf	ab		6.58	7.32	7.59	9.00					12.59	13.59	14.59		15.56	16.57		17.56		
		R Tutzing	ab		7.31	8.03	8.28	9.33					13.33	14.33	15.33		16.30	17.30		18.30	19.02	
		R Penzberg	an		7.53	8.23	8.51	9.52					13.52	14.52	15.52		16.52	17.52		18.52	19.25	
PZB	6	- Bahnhof R	ab	〉	7.58	8.29	9.00	10.00	〉	〉	〉	〉	14.05	15.05	15.59		16.59	17.59		18.59	19.29	
PZB	6	- Mittelschule		〉	〉	〉	〉	〉	〉	〉	13.09	〉	〉	〉	〉		〉	〉		〉	〉	
PZB	6	- Zentrum	an	7.11	8.00	8.31	9.02	10.02	11.08	12.08	13.11	13.11	14.07	15.07	16.01		17.01	18.01		19.01	19.31	
PZB	6	- Zentrum	ab	7.11	8.00	8.31	9.02	10.02	11.08	12.08	13.11	13.11	14.07	15.07	16.01		17.01	18.01		19.01	19.31	
PZB	6	- REWE		7.13	8.02	8.33	9.04	10.04	11.10	12.10	13.13	13.13	14.09	15.09	16.03		17.03	18.03		19.03	19.33	
PZB	6	- Straße des 28. April 1945		7.13	8.02	8.33	9.04	10.04	11.10	12.10	13.13	13.13	14.09	15.09	16.03		17.03	18.03		19.03	19.33	
PZB	6	- An der Freiheit		7.14	8.03	8.34	9.05	10.05	11.11	12.11	13.14	13.14	14.10	15.10	16.04		17.04	18.04		19.04	19.34	
PZB	6	- Henlestr./E-Center		7.15	8.04	8.35	9.06	10.06	11.12	12.12	13.15	13.15	14.11	15.11	16.05		17.05	18.05		19.05	19.35	
PZB	6	- Berghalde		7.16	8.05	8.36	9.07	10.07	11.13	12.13	13.16	13.16	14.12	15.12	16.06		17.06	18.06		19.06	◖19.36	
PZB	6	- Reindl		7.17	8.06	8.37	9.08	10.08	11.14	12.14	13.17	13.17	14.13	15.13	16.07		17.07	18.07		19.07	◖19.37	
PZB	6	- Kindergarten		7.18	8.07	8.38	9.09	10.09	11.15	12.15	13.18	13.18	14.14	15.14	16.08		17.08	18.08		19.08	◖19.38	
PZB	6	- Auf der Etz		7.19	8.08	8.39	9.10	10.10	11.16	12.16	13.19	13.19	14.15	15.15	16.09		17.09	18.09		19.09	◖19.39	
PZB	6	- Maxkron		7.21	8.10	8.41	9.12	10.12	11.18	12.18	13.21	13.21	14.17	15.17	16.11		17.11	18.11		19.11	◖19.41	
PZB	6	- Kurfürst-Max-Siedlung		7.22	8.11	8.42	9.13	10.13	11.19	12.19	13.23	13.23	14.18	15.18	16.12		17.12	18.12		19.12	◖19.42	

S = nur an Schultagen F = nur an schulfreien Tagen ◖ = hält nur zum Aussteigen

Busfahrten innerhalb einer Gemeinde gelten als Kurzstrecke: PZB = Penzberg

Samstag, Sonn- und Feiertag sowie am 24.12. und 31.12. kein Betrieb.

BUS

StadtBus

942 StadtBus Penzberg Linie 2: Kurfürst-Max-Siedlung - Maxkron - Freiheit - Bahnhof R - Im Dittenried

Neue Linie im MVV durch Aufnahme des Landkreises Weilheim-Schongau in den MVV. Ehemalige Linie 2.

Zone		Verkehrshinweis		Montag - Freitag																		
					S	F		S	F													
PZB	6	Penzberg, Kurf.-Max-Siedlung		5.42	6.12		6.40	7.24	7.24	8.12	8.43	9.40	10.40	11.40	12.43	13.40	14.30	15.30	16.13	17.13	18.13	19.13
PZB	6	- Maxkron		5.43	6.13		6.41	7.25	7.25	8.13	8.44	9.41	10.41	11.41	12.44	13.41	14.31	15.31	16.14	17.14	18.14	19.14
PZB	6	- Auf der Etz		5.44	6.14		6.42	7.27	7.27	8.14	8.45	9.42	10.42	11.42	12.45	13.42	14.32	15.32	16.15	17.15	18.15	19.15
PZB	6	- Kindergarten		5.45	6.15		6.43	7.28	7.28	8.15	8.46	9.43	10.43	11.43	12.46	13.43	14.33	15.33	16.16	17.16	18.16	19.16
PZB	6	- Reindl		5.46	6.16	6.16	6.44	7.29	7.29	8.16	8.47	9.44	10.44	11.44	12.47	13.44	14.34	15.34	16.17	17.17	18.17	19.17
PZB	6	- Berghalde		5.47	6.17	6.17	6.45	7.30	7.30	8.17	8.48	9.45	10.45	11.45	12.48	13.45	14.35	15.35	16.18	17.18	18.18	19.18
PZB	6	- Henlestr./E-Center		5.48	6.18	6.18	6.46	7.31	7.31	8.18	8.49	9.46	10.46	11.46	12.49	13.46	14.36	15.36	16.19	17.19	18.19	19.19
PZB	6	- An der Freiheit		5.49	6.19	6.19	6.47	7.32	7.32	8.19	8.50	9.47	10.47	11.47	12.50	13.47	14.37	15.37	16.20	17.20	18.20	19.20
PZB	6	- Straße des 28. April 1945		5.50	6.20	6.20	6.48	7.33	7.33	8.20	8.51	9.48	10.48	11.48	12.51	13.48	14.38	15.38	16.21	17.21	18.21	19.21
PZB	6	- REWE		5.50	6.20	6.20	6.48	7.33	7.33	8.20	8.51	9.48	10.48	11.48	12.51	13.48	14.38	15.38	16.21	17.21	18.21	19.21
PZB	6	- Rathauspassage		5.51	6.21	6.21	6.49	7.35	7.35	8.22	8.53	9.50	10.50	11.50	12.53	13.50	14.40	15.40	16.23	17.23	18.23	19.23
PZB	6	- Philippstraße		5.52	6.22	6.22	6.50	7.37	7.37	8.24	8.55	9.52	10.52	11.52	12.55	13.52	14.42	15.42	16.25	17.25	18.25	19.25
PZB	6	- Bahnhof R	an	5.54	6.24	6.24	6.52	7.39	7.39	8.25	8.56	9.53	10.53	11.53	12.56	13.53	14.43	15.43	16.26	17.26	18.26	19.26
		R Penzberg	ab	6.00	6.30	6.30	7.02	8.04	8.04	8.30	9.03	10.03	11.03	12.00	13.12	14.05	15.03	16.03	16.33	17.32	18.32	19.32
		R Tutzing	an	6.25	6.52	6.52	7.23	8.27	8.27	8.52	9.24	10.24	11.24	12.24	13.34	14.25	15.24	16.25	16.53	17.53	18.53	19.53
		R München Hbf	an	7.06	7.26	7.26	8.01	9.12	9.12		10.00	11.00	12.00	13.00	14.09	15.00	16.00	17.00				
		R München Hbf	ab										9.59						15.30			
		R Tutzing	ab					7.03					10.33						16.03		18.02	
		R Penzberg	an					7.22					10.52						16.22		18.25	
PZB	6	- Bahnhof R	ab					7.39					10.59	11.59	12.59		14.43	15.43	16.30		18.30	
PZB	6	- Mittelschule						7.42					〉	〉	〉		〉	〉	〉		〉	
PZB	6	- In der Au											11.00	12.00	13.00		◖14.44	◖15.44	16.31		18.31	
PZB	6	- Sindelsdorfer Straße											11.01	12.01	13.01		◖14.45	◖15.45	16.32		18.32	
PZB	6	- Im Dittenried											11.02	12.02	13.02		◖14.47	◖15.47	16.33		18.33	

S = nur an Schultagen F = nur an schulfreien Tagen ◖ = hält nur zum Aussteigen

Busfahrten innerhalb einer Gemeinde gelten als Kurzstrecke: PZB = Penzberg

Samstag, Sonn- und Feiertag sowie am 24.12. und 31.12. kein Betrieb.

Fahrplan als PDF zum Download

Änderungen vorbehalten | mvv-muenchen.de

Münchner VerkehrsVerbund DB RVO

Regionalverkehr Oberbayern
0881/924770

BUS StadtBus

944 StadtBus Penzberg: Direktverbindungen Firma Roche Im Dittenried - Bahnübergang R - Zentrum - Roche

Neue Linie im MVV durch Aufnahme des Landkreises Weilheim-Schongau in den MVV. Ehemalige Linie 4.

Zone				Montag - Freitag	
PZB	6	Penzberg, Im Dittenried		5.58	6.45
PZB	6	- Sindelsdorfer Straße		5.59	6.46
PZB	6	- In der Au		6.00	6.47
PZB	6	- Bahnübergang R	an	6.01	6.48
		R *München Hbf*	*ab*		*5.32*
		R *Tutzing*	*ab*	*5.24*	*6.01*
		R *Penzberg*	*an*	*5.44*	*6.19*
PZB	6	- Bahnübergang R	ab	6.01	6.48
PZB	6	- Zentrum		6.03	6.50
PZB	6	- Roche Haupttor (Bstg B)		6.10	6.57

Busfahrten innerhalb einer Gemeinde gelten als Kurzstrecke: PZB = Penzberg

Samstag, Sonn- und Feiertag sowie am 24.12. und 31.12. kein Betrieb.

BUS StadtBus

944 StadtBus Penzberg: Direktverbindungen Firma Roche Roche - Philippstraße - Bahnhof R - Im Dittenried

Neue Linie im MVV durch Aufnahme des Landkreises Weilheim-Schongau in den MVV. Ehemalige Linie 4.

Zone				Montag - Freitag
		Verkehrshinweis		14
PZB	6	Penzberg, Roche Haupttor (Bstg B)		15.50
PZB	6	- Philippstraße		◖16.00
PZB	6	- Bahnhof R		◖16.01
		R *Penzberg*	*ab*	*16.03*
		R *Tutzing*	*an*	*16.25*
		R *München Hbf*	*an*	*17.00*
PZB	6	- In der Au		◖16.02
PZB	6	- Sindelsdorfer Straße		◖16.03
PZB	6	- Im Dittenried		◖16.05

14 = nur Montag bis Donnerstag (Werktag) ◖ = hält nur zum Aussteigen

Busfahrten innerhalb einer Gemeinde gelten als Kurzstrecke: PZB = Penzberg

Samstag, Sonn- und Feiertag sowie am 24.12. und 31.12. kein Betrieb.

Fahrplan als PDF zum Download

Münchner VerkehrsVerbund DB RVO

Regionalverkehr Oberbayern
0881/924770

BUS

RegionalBus

947 Penzberg R - Iffeldorf R - Habach - Sindelsdorf - Penzberg R

Neue Linie im MVV durch Aufnahme des Landkreises Weilheim-Schongau in den MVV. Ehemalige Linie 9617.

	Zone		Montag-Freitag (Schule)										Montag-Freitag (Ferien)		
PZB	6	Penzberg, Bahnhof R				9.05	12.17		14.50	15.49	16.30		9.05	14.50	16.30
PZB	6	- Mittelschule				⌇	12.20	13.17	⌇	⌇	⌇		⌇	⌇	⌇
PZB	6	- Zentrum				9.07	12.22	13.19	14.52	15.51	16.32		9.07	14.52	16.32
PZB	6	- Karlstraße				⌇	⌇	13.26	⌇	15.53	⌇		⌇	⌇	⌇
PZB	6	- Seeshaupter Str./Friedhof				9.09	12.24	13.27	⌇	15.54	⌇		9.09	⌇	⌇
PZB	6	- Seeshaupter Str/Hörbiger				9.10	12.25	13.28	⌇	⌇	⌇		9.10	⌇	⌇
PZB	6	- Steigenberg				9.11	12.26	⌇	⌇	⌇	⌇		9.11	⌇	⌇
PZB	6	- Altenheim				9.12	12.27	⌇	⌇	⌇	⌇		9.12	⌇	⌇
PZB	6	- Roche Haupttor (Bstg D)				⌇	⌇	⌇	15.00	16.00	16.40		⌇	15.00	16.40
PZB	6	- Roche West				⌇	⌇	⌇	15.03	16.03	16.43		⌇	15.03	16.43
PZB	6	- Kirnberg				9.13	12.28	⌇	15.06	16.06	16.46		9.13	15.06	16.46
IFF	6	Untereurach, Bahnübergang		7.05		9.15	⌇	⌇	⌇	⌇	⌇		9.15	⌇	⌇
IFF	6	- Seeshaupter Str.	6.19	⌇		⌇	12.30	13.33	15.08	16.08	16.48		⌇	15.08	16.48
IFF	6	Iffeldorf, Abzw. Bahnhof R	6.20	⌇		⌇	12.31	13.34	15.09	16.09	16.49		⌇	15.09	16.49
IFF	6	- Staltacher Straße	6.22	⌇		⌇	12.32	13.36	15.11	16.11	16.51		⌇	15.11	16.51
IFF	6	- Schule	6.24	7.06		9.17	12.33	13.38	15.12	16.12	16.52		9.17	15.12	16.52
ANT	7	Antdorf, Wendeschleife	6.27	7.09		9.19	12.35	13.40	15.15	16.15	◖16.55		9.19	15.15	◖16.55
ANT	7	- Abzwg. Südstraße	6.28	7.10		9.20	◖12.36	13.41	15.16	16.16	◖16.56		9.20	15.16	◖16.56
HAB	7	Frauenrain Abzw.	6.30	7.11		9.22	◖12.38	13.42	15.18	16.18	◖16.58		9.22	15.18	◖16.58
HAB	7	Dürnhausen	⌇	7.14		⌇	⌇	⌇	⌇	⌇	⌇		⌇	⌇	⌇
HAB	7	Habach, Antdorfer Straße	6.31	⌇		9.23	◖12.40	13.43	15.19	16.19	◖16.59		9.23	15.19	◖16.59
HAB	7	Habach	6.33	7.18	8.05	9.24	⌇	13.46	15.20	16.20	◖17.00		9.24	15.20	◖17.00
HAB	7	Habach, Schule	⌇	7.19	⌇	◖9.25	12.42	13.47	⌇	⌇	⌇		◖9.25	⌇	⌇
HAB	7	Dürnhausen	⌇		8.09	9.28	◖12.45	⌇	15.24	16.24	◖17.04		9.28	15.24	◖17.04
OSC	7	Habaching	⌇		⌇	⌇	⌇	◖13.50	⌇	⌇	⌇		⌇	⌇	⌇
HAB	7	Dürnhausen	⌇		⌇	⌇	⌇	◖13.53	⌇	⌇	⌇		⌇	⌇	⌇
HAB	7	Frauenrain Abzw.	⌇		⌇	⌇	⌇	◖13.54	⌇	⌇	⌇		⌇	⌇	⌇
ANT	7	Antdorf, Abzwg. Südstraße	⌇		⌇	⌇	⌇	◖13.55	⌇	⌇	⌇		⌇	⌇	⌇
ANT	7	- Wendeschleife	⌇		⌇	⌇	⌇	◖13.56	⌇	⌇	⌇		⌇	⌇	⌇
GRW	8	Großweil, Rathaus	6.47		⌇	⌇	⌇		⌇	⌇	⌇		⌇	⌇	⌇
SDO	8	Schlehdorf	6.54		⌇	⌇	⌇		⌇	⌇	⌇		⌇	⌇	⌇
SIN	7	Sindelsdorf			8.12	9.30	⌇		15.27	16.27	◖17.07		9.30	15.27	◖17.07
SIN	7	Füllersried			8.13	9.32	⌇		15.28	16.29	◖17.09		9.32	15.28	◖17.09
SIN	7	Unterriedern			8.14	9.33	⌇		15.29	16.30	◖17.10		9.33	15.29	◖17.10
PZB	6	Penzberg, Im Dittenried			8.15	9.34	⌇		15.30	⌇	⌇		9.34	15.30	⌇
PZB	6	- Sindelsdorfer Straße			8.16	9.35	⌇		15.31	16.31	◖17.11		9.35	15.31	◖17.11
PZB	6	- In der Au			8.17	9.36	⌇		15.32	16.32	◖17.12		9.36	15.32	◖17.12
PZB	6	- Bahnübergang R			8.18	9.37	◖12.57		15.33	16.33	◖17.13		9.37	15.33	◖17.13
PZB	6	- Zentrum			8.20	9.39	◖12.59		15.35	16.35	◖17.15		9.39	15.35	◖17.15
PZB	6	- Roche Haupttor (Bstg D)			8.28										

◖ = hält nur zum Aussteigen

Busfahrten innerhalb einer Gemeinde gelten als Kurzstrecke: PZB = Penzberg, IFF = Iffeldorf, ANT = Antdorf, HAB = Habach, OSC = Obersöchering, GRW = Großweil, SDO = Schlehdorf, SIN = Sindelsdorf

Sonn- und Feiertag kein Betrieb. Am 24.12. und 31.12. Betrieb wie Samstag.

Fahrplan als PDF zum Download

Änderungen vorbehalten | mvv-muenchen.de

Münchner VerkehrsVerbund DB RVO

Regionalverkehr Oberbayern
0881/924770

BUS

RegionalBus

947 Penzberg R - Sindelsdorf - Habach - Iffeldorf R - Penzberg R

Neue Linie im MVV durch Aufnahme des Landkreises Weilheim-Schongau in den MVV. Ehemalige Linie 9617.

Zone				Montag-Freitag (Schule)					Montag-Freitag (Ferien)	Samstag
PZB	6	Penzberg, Philippstraße				10.05			10.05	
PZB	6	- Bahnhof R	an			10.07			10.07	
PZB	6	- Bahnhof R	ab			10.08			10.08	10.10
PZB	6	- In der Au				10.09			10.09	10.11
PZB	6	- Sindelsdorfer Straße				10.10			10.10	10.12
PZB	6	- Im Dittenried				◖10.11			◖10.11	⌇
SIN	7	Unterriedern				10.12				10.13
SIN	7	Füllersried				10.13				10.14
SIN	7	Sindelsdorf				10.15				10.16
HAB	7	Dürnhausen				⌇				10.19
HAB	7	Habach, Schule		7.21		⌇	11.00	12.41		⌇
HAB	7	Habach		7.23		⌇	11.01	12.42		10.23
HAB	7	Habach, Antdorfer Straße		7.24		⌇	⌇	⌇		10.24
HAB	7	Dürnhausen		⌇		10.19	11.05	12.45		⌇
HAB	7	Frauenrain Abzw.		7.25		10.21	11.07	12.47		10.25
ANT	7	Antdorf, Abzwg. Südstraße		7.27	7.27	10.22	11.08	12.48		10.27
ANT	7	- Wendeschleife		7.29	7.29	10.23	11.09	12.49		10.28
HAB	7	Habach, Antdorfer Straße		⌇	⌇	10.25	⌇	⌇		⌇
HAB	7	Habach		⌇	⌇	10.28	⌇	⌇		⌇
HAB	7	Habach, Schule		⌇	⌇	10.29	⌇	⌇		⌇
IFF	6	Iffeldorf, Schule		7.33	7.33		11.12	12.54		10.30
IFF	6	- Staltacher Straße		⌇	⌇		⌇	12.56		10.31
IFF	6	- Abzw. Bahnhof R		⌇	⌇		⌇	12.57		10.32
IFF	6	Untereurach, Seeshaupter Str.		⌇	⌇		⌇	13.00		10.34
IFF	6	- Bahnübergang		7.37	7.37		11.14	⌇		⌇
PZB	6	Penzberg, Kirnberg		⌇	⌇		11.15	⌇		10.36
PZB	6	- Altenheim		⌇	⌇		11.16	⌇		10.37
PZB	6	- Steigenberg		⌇	⌇		11.17	⌇		10.38
PZB	6	- Seeshaupter Str/Hörbiger		7.39	7.39		11.18	⌇		10.39
PZB	6	- Seeshaupter Str./Friedhof		⌇	7.40		11.19	⌇		10.40
PZB	6	- Philippstraße		7.44	7.44		11.21	⌇		10.43
PZB	6	- Mittelschule		7.48	7.48		⌇	⌇		⌇
PZB	6	- Christianstraße					⌇	13.06		⌇
PZB	6	- Bahnhof R					11.23			10.45

◖ = hält nur zum Aussteigen

Busfahrten innerhalb einer Gemeinde gelten als Kurzstrecke: PZB = Penzberg, SIN = Sindelsdorf, HAB = Habach, ANT = Antdorf, IFF = Iffeldorf

Sonn- und Feiertag kein Betrieb. Am 24.12. und 31.12. Betrieb wie Samstag.

Mit dem MVV an Isar und Inn.

Und jetzt auch an den Lech.
Die Landkreise Landsberg und
Weilheim-Schongau sind ab 1.1. im MVV.

mvv-muenchen.de/neu

MVV

Willkommen im großen MVV-Netz!

Fahrplan als PDF zum Download

Änderungen vorbehalten | mvv-muenchen.de

Münchner VerkehrsVerbund DB RVO

Regionalverkehr Oberbayern
0881/924770

BUS

RegionalBus

948 Penzberg R - Seeshaupt R - Tutzing S R

Neue Linie im MVV durch Aufnahme des Landkreises Weilheim-Schongau in den MVV. Ehemalige Linie 9614.

Zone			Montag-Freitag (Schule)					Montag-Freitag (Ferien)			
PZB	6	Penzberg, Bahnhof R	6.02		16.10	17.13		6.10	16.10	17.13	
PZB	6	- Zentrum	6.04		16.12	17.15		6.12	16.12	17.15	
PZB	6	- Christianstraße	〉	13.20	〉	〉		〉	〉	〉	
PZB	6	- Seeshaupter Str./Friedhof	6.06	13.21	〉	〉		6.14	〉	〉	
PZB	6	- Seeshaupter Str/Hörbiger	6.07	13.22	〉	〉		6.15	〉	〉	
PZB	6	- Steigenberg	6.08	〉	〉	〉		6.16	〉	〉	
PZB	6	- Altenheim	6.09	〉	〉	〉		6.17	〉	〉	
PZB	6	- Roche Haupttor (Bstg D)	〉	〉	16.20	17.20		〉	16.20	17.20	
PZB	6	- Roche West	〉	〉	16.22	17.22		〉	16.22	17.22	
PZB	6	- Kirnberg	6.10	〉	16.25	17.25		6.18	16.25	17.25	
IFF	6	Untereurach, Seeshaupter Str.	6.12	〉	16.26	17.27		6.20	16.26	17.27	
IFF	6	- Bahnübergang	〉	13.27	〉	〉		〉	〉	〉	
IFF	6	Iffeldorf, Staltacher Straße	〉	13.28	〉	〉		〉	〉	〉	
IFF	6	- Abzw. Bahnhof R	〉	13.29	〉	〉		〉	〉	〉	
IFF	6	Staltach, Abzw. Ostersee	6.14	13.31	16.28	17.29		6.22	16.28	17.29	
SHP	5	Seeshaupt, Schule	6.19	13.36	〉	〉		6.27	〉	〉	
SHP	5	- Bahnhof R	6.21	13.38	16.33	17.34		6.29	16.33	17.34	
SHP	5	- Waldweg	6.23	◖13.40	◖16.35	◖17.36		6.31	◖16.35	◖17.36	
BRD	5	Bernried, Buchenstraße	6.28	◖13.45	16.40	17.41		6.36	16.40	17.41	
BRD	5	- Rathaus	6.30	◖13.46	16.41	17.42		6.38	16.41	17.42	
BRD	5	Buchheim-Museum	6.31		16.42	17.43		6.39	16.42	17.43	
BRD	5	Kl. Höhenried/Buchheim-Museum	6.32		16.43	17.44		6.40	16.43	17.44	
TUT	4/5	Unterzeismering, An der Leiten	6.34		16.45	17.46		6.42	16.45	17.46	
TUT	4/5	- Gröschlstraße	6.35		16.46	17.47		6.43	16.46	17.47	
TUT	4/5	Tutzing, Realschule	6.37		16.48	17.49		6.45	16.48	17.49	
TUT	4/5	- Krankenhaus	6.39		16.50	17.51		6.47	16.50	17.51	
TUT	4/5	Tutzing S R	6.43		16.54	17.55		6.51	16.54	17.55	
		R *Tutzing* ab	*7.00*		*17.00*	*18.00*		*7.00*	*17.00*	*18.00*	
		R *München Hbf* an	*7.26*		*17.26*	*18.26*		*7.26*	*17.26*	*18.26*	

◖ = hält nur zum Aussteigen

Busfahrten innerhalb einer Gemeinde gelten als Kurzstrecke: PZB = Penzberg, IFF = Iffeldorf, SHP = Seeshaupt, BRD = Bernried am Starnberger See, TUT = Tutzing

Samstag, Sonn- und Feiertag sowie am 24.12. und 31.12. kein Betrieb.

BUS

RegionalBus

948 Tutzing S R - Seeshaupt R / Iffeldorf R - Penzberg R

Neue Linie im MVV durch Aufnahme des Landkreises Weilheim-Schongau in den MVV. Ehemalige Linie 9614.

Zone			Montag-Freitag (Schule)					Montag-Freitag (Ferien)			
		R *München Hbf* ab	5.32	5.59		16.32		5.32	6.31	6.58	16.57
		R *Tutzing* an	5.59	6.25		16.59		5.59	6.59	7.26	17.24
TUT	4/5	Tutzing S R	6.05	6.45		17.05		6.05	7.10	7.45	17.55
TUT	4/5	Tutzing, Krankenhaus	6.06	6.47		17.06		6.06	7.12	7.46	17.56
TUT	4/5	Unterzeismering, Gröschlstraße	6.08	6.49		17.08		6.08	7.14	7.48	17.58
TUT	4/5	- An der Leiten	6.09	6.50		17.09		6.09	7.15	7.49	17.59
BRD	5	Kl. Höhenried/Buchheim-Museum	6.11	6.52		17.11		6.11	7.17	7.51	18.01
BRD	5	Bernried, Rathaus	6.13	6.54		17.13		6.13	7.19	7.53	18.03
BRD	5	- Buchenstraße	6.14	6.55		17.14		6.14	7.20	7.54	18.04
SHP	5	Seeshaupt, Waldweg	6.17	6.59		17.18		6.17	7.24	7.58	18.07
SHP	5	- Bahnhof R	6.19	〉	13.55	〉		6.19	〉	〉	18.09
SHP	5	- Schule	〉	7.02	13.57	17.21		〉	7.27	8.01	〉
IFF	6	Staltach, Abzw. Ostersee	6.23	7.07	14.02	17.26		6.23	7.32	8.06	18.13
IFF	6	Iffeldorf, Abzw. Bahnhof R	〉	7.09	7.32	14.04	17.28	〉	〉	8.08	〉
IFF	6	- Staltacher Straße	〉	7.11	7.34	14.05	17.29	〉	〉	8.09	〉
IFF	6	Untereurach, Bahnübergang	〉	7.14	7.37	14.07	17.31	〉	〉	8.11	〉
IFF	6	- Seeshaupter Str.	6.25	〉	〉	〉	〉	6.25	7.34	〉	18.15
PZB	6	Penzberg, Kirnberg	6.27	7.16	〉	14.09	◖17.33	6.27	7.36	8.13	18.17
PZB	6	- Altenheim	〉	〉	〉	14.10	◖17.34	〉	〉	〉	〉
PZB	6	- Steigenberg	〉	〉	〉	14.11	◖17.35	〉	〉	〉	〉
PZB	6	- Seeshaupter Str/Hörbiger	〉	〉	7.42	14.12	◖17.37	〉	〉	〉	〉
PZB	6	- Seeshaupter Str./Friedhof	〉	〉	7.43	14.13	◖17.38	〉	〉	〉	〉
PZB	6	- Roche West	6.30	7.18	〉	〉	〉	6.30	7.39	8.16	〉
PZB	6	- Roche Haupttor (Bstg D)	6.32	7.20	〉	〉	〉	6.32	7.41	8.18	18.22
PZB	6	- Nonnenwaldstraße	◖6.35	〉	〉	〉	〉	◖6.35	〉	〉	
PZB	6	- Kreisel/Grube	◖6.36	〉	〉	〉	〉	◖6.36	◖7.46	〉	
PZB	6	- Philippstraße		〉	7.46	14.16	◖17.41		7.49	8.24	
PZB	6	- Mittelschule		〉	7.50	〉	〉			〉	
PZB	6	- Birkenstraße		◖7.25	7.55	〉	〉			〉	
PZB	6	- Bahnhof R				14.18	◖17.43			8.26	

◖ = hält nur zum Aussteigen

Busfahrten innerhalb einer Gemeinde gelten als Kurzstrecke: TUT = Tutzing, BRD = Bernried am Starnberger See, SHP = Seeshaupt, IFF = Iffeldorf, PZB = Penzberg

Samstag, Sonn- und Feiertag sowie am 24.12. und 31.12. kein Betrieb.

Fahrplan als PDF zum Download

Änderungen vorbehalten | mvv-muenchen.de

Münchner VerkehrsVerbund DB RVO

Regionalverkehr Oberbayern
0881/924770

BUS

RegionalBus

952 Weilheim R - Wessobrunn - Rott - Pürgen - Landsberg R

Neue Linie im MVV durch Aufnahme der LK Landsberg u. Weilheim-Schongau in den MVV. Ehemalige LVG-Linie 21 (bzw. RVO-Linie 9652).

Zone		Verkehrshinweis	Montag-Freitag (Schule)																	
								14	06					14	06	14	14	Fr	14
WHM	6	Weilheim, Firma Bauer															16.16		
WHM	6	- Firma Zarges															16.18		
		R *München Hbf* ab			6.58	7.59	9.00	10.59					11.58	13.59	14.32	14.32	14.59	15.30	15.30	
		R *Tutzing* ab			7.29	8.34	9.29	11.29					12.29	14.29	15.01	15.01	15.29	16.01	16.01	
		R *Weilheim (Oberbay)* an			7.39	8.44	9.39	11.39					12.39	14.39	15.10	15.10	15.39	16.10	16.10	
WHM	6	- Bahnhof (Bstg D) R		6.15		8.05	9.05	10.05	12.00				13.00	14.52	15.20	15.25	15.52	16.20	16.20	
WHM	6	- Realschule							12.07	12.07		12.56	13.10	13.10		15.27				
WHM	6	- Förderzentrum							12.10	12.10		13.00		13.14		15.31				
WHM	6	- Mittelschule							12.11	12.11		13.01		13.15		15.32				
WHM	6	- Schützenstraße		6.16		8.06	9.06	10.06	12.15	12.15		13.06		13.20	14.53	15.37	15.27	15.55	16.22	16.22
WHM	6	- Hochlandhalle		6.17		8.07	9.07	10.07	12.16	◖12.16		13.08		13.21	14.54	15.38	15.28	15.56	16.24	16.24
WHM	6	- Weilheim West		6.18		8.08	9.08	10.08	12.17	◖12.17		13.10		13.22	14.55	15.39	15.29	15.58	16.25	16.25
WHM	6	- Abzw. Waitzacker		6.19		8.09	9.09	10.09	12.18	◖12.18		13.11		13.24	14.56	15.40	15.30	15.59	16.26	16.26
WHM	6	Tankenrain		6.20		8.10	9.10	10.10	12.19	◖12.19		13.13		13.25	14.57	15.41	15.31	16.00	16.27	16.27
WHM	6	Hahnenbühel		6.21		8.11	9.11	10.11	12.20	◖12.20		13.14		13.26	14.58	15.42	15.32	16.02	16.28	16.28
WHM	6	Lichtenau, Altvaterstraße		6.22		8.12	9.12	10.12	12.21	◖12.21		13.15		13.27	14.59	15.43	15.33	16.03	16.29	16.29
WHM	6	- Abzw. Sudetenstraße		6.23		8.13	9.13	10.13	12.22	◖12.22		13.16		13.28	15.00	15.44	15.34	16.04	16.30	16.30
WHM	6	Weghaus		6.24		8.14	9.14	10.14	12.23	◖12.23		13.17		13.29	15.01	15.45	15.35	16.05	16.31	16.31
WBR	7	Zellsee		6.25		8.15	9.15	10.15	12.24	◖12.24	12.25	13.18		13.30	15.02	15.46	15.36	16.06	16.32	16.32	16.33
WBR	7	Forst, Edenhof								◖12.28	◖12.28	13.22				◖15.50					◖16.36
WBR	7	- Abzw. Wolfhof								◖12.30	◖12.30	13.24				◖15.52					◖16.38
WBR	7	- Wolfhof								◖12.31	◖12.31	13.25				◖15.53					◖16.39
WBR	7	- Feuerwehrhaus								◖12.32	◖12.32	13.26				◖15.54					◖16.40
WBR	7	- Schule								◖12.33	◖12.33	13.27				15.55					◖16.41
WBR	7	- Abzw. Wolfhof										13.28				◖15.56					◖16.42
WBR	7	- Edenhof										13.29				◖15.57					◖16.43
WBR	7	Schönwag										13.30				◖15.58					◖16.44
WBR	7	Paterzell										13.32				◖16.00					◖16.46
WBR	7	Paterzell, Blaik										◖13.34				◖16.02					
WBR	7	Paterzell, Moosmühle										◖13.35				◖16.03					◖16.48
WBR	7	Wessobrunn		6.27		8.18	9.18	10.18	12.27				13.30	13.32	15.05		15.40	16.09	16.35	16.35	
WBR	7	Wessobrunn, Kloster		6.28		8.20	9.20	10.20	12.28				13.32	13.33	15.07		15.41	16.11	16.36	16.36	
WBR	7	Haid		6.30		8.22	9.22	10.22	12.30					13.35	15.09		15.42	16.13	16.38	16.38	
WBR	7	Haid, West		6.31		8.23	9.23	10.23	12.31					13.36	15.10		15.43	16.14	16.39	16.39	
WBR	7	Schellschwang		6.32		8.24	9.24	10.24	12.32					13.37	15.11		15.44	16.16	16.41	16.41	
RTT	7	Rott am Lech, Schongauer Str.		6.36		8.28	9.28	10.28	12.36					13.40	15.15		15.46	16.20	16.44	16.44	
RTT	7	- Kirche		6.39		8.30	9.30	10.30	12.37					13.41	15.17		15.47	16.22	16.45	16.45	
RTT	7	- St. Ottilien		6.40		8.31			12.38					13.42			15.48	16.23			
RTT	7	Pessenhausen		6.42		8.33			12.40					13.44			15.49	16.25			
RLI	8	Ludenhausen																16.28			
RLI	8	Reichling, Kirche		6.46		8.36			12.43					13.48			15.53	◖16.32			
RLI	8	- Sägewerk		6.47		8.37			12.44					13.49			15.54	◖16.34			
RLI	8	- Dietrich		6.48		8.38			12.45					13.50			15.55	◖16.35			
RLI	8	Ludenhausen		6.52		8.42			12.49					13.54			15.59				
RLI	8	Ludenhausen, Siedlung		6.53		8.43			12.50					13.55							
VGH	8	Hochreiten Süd		6.54		8.44			12.51					13.56							
VGH	8	Hochreiten Nord		6.54		8.44			12.51					13.56							
VGH	8	Issing, Süd		6.56		8.45			12.52					13.58							
VGH	8	- Ortsmitte		6.58		8.46			12.53					13.59							
VGH	8	- Hirschberg		7.00		8.47			12.54					14.00							
THA	7	Thaining, Grasweg		7.06		8.51								14.04							
THA	7	- Untergasse		7.08		8.53								14.06							
VGH	7/8	Pflugdorf, Abzw. Thaining		7.10		8.55			12.56					14.09							
PGN	7	Streicherhof		7.12		8.57			12.58					14.12							
PGN	7	Lengenfeld, Oberdorf		7.14		8.59			13.00					14.14							
PGN	7	- Lengenfeld Nord	6.51	7.16		9.01			13.01					14.16							
PGN	7	Pürgen, Süd	6.54	7.18	7.20	9.03			13.03					14.18							
PGN	7	- Rathaus	6.56	7.22	7.22	9.04			13.04					14.20							
PGN	7	- Pürgen Nord	6.57	7.24	7.24	9.05			13.05					14.22							
LBL	7	Landsberg, Adlerstraße		7.31	7.31																
LBL	7	- Ziegelanger		7.32	7.32																
LBL	7	- Münchener Straße		7.33	7.33																
LBL	7	- Weilheimer Straße				9.08			13.09					14.26							
LBL	7	- Hauptplatz	7.07	7.37	7.37	9.10			13.14					14.29							
LBL	7	- Bahnhof (Bstg 4) R		7.40	7.40	9.12			13.18					14.31							
		R *Landsberg (Lech)* ab		7.53	7.53	9.24								14.45							
		R *Kaufering* an		7.59	7.59	9.30								14.51							
LBL	7	- Schulzentrum	7.15	7.48	7.48																

06 = Freitag an Schultagen 14 = nur Montag bis Donnerstag (Werktag) Fr = nur Freitag (Werktag) ◖ = hält nur zum Aussteigen

Busfahrten innerhalb einer Gemeinde gelten als Kurzstrecke: WHM = Weilheim i.OB, WBR = Wessobrunn, RTT = Rott, RLI = Reichling, VGH = Vilgertshofen, THA = Thaining, PGN = Pürgen, LBL = Landsberg am Lech

Sonn- und Feiertag kein Betrieb. Am 24.12. und 31.12. Betrieb wie Samstag.

Fahrplan als PDF zum Download

Änderungen vorbehalten | mvv-muenchen.de

Münchner VerkehrsVerbund DB RVO

Regionalverkehr Oberbayern
0881/924770

BUS

RegionalBus

952 Weilheim R - Wessobrunn - Rott - Pürgen - Landsberg R

Neue Linie im MVV durch Aufnahme der LK Landsberg u. Weilheim-Schongau in den MVV. Ehemalige LVG-Linie 21 (bzw. RVO-Linie 9652).

Zone		Montag-Freitag (Schule)			Montag-Freitag (Ferien)													Samstag	
	Verkehrshinweis											14	14	Fr					82
WHM 6	Weilheim, Firma Bauer												16.16						
WHM 6	- Firma Zarges												16.18						
	R *München Hbf* ab		*16.32*	*17.56*	*5.32*	*6.58*	*7.59*	*9.00*	*10.59*	*11.58*		*14.59*	*15.30*	*15.30*		*16.32*	*17.56*	*5.32*	*12.59*
	R *Tutzing* ab		*17.00*	*18.26*	*6.03*	*7.29*	*8.34*	*9.29*	*11.29*	*12.29*		*15.29*	*16.01*	*16.01*		*17.00*	*18.26*	*6.01*	*13.29*
	R *Weilheim (Oberbay)* an		*17.09*	*18.34*	*6.18*	*7.39*	*8.44*	*9.39*	*11.39*	*12.39*		*15.39*	*16.10*	*16.10*		*17.09*	*18.34*	*6.10*	*13.39*
WHM 6	- Bahnhof (Bstg D) R		17.20	18.48	6.30	8.05	9.05	10.05	11.50	13.00		15.52	16.20	16.20		17.20	18.48	6.25	14.00
WHM 6	- Schützenstraße		17.22	18.50	6.31	8.06	9.06	10.06	11.51	13.02		15.55	16.22	16.22		17.22	18.50	6.27	14.02
WHM 6	- Hochlandhalle		17.23	18.51	6.32	8.07	9.07	10.07	11.52	13.04		15.56	16.24	16.24		17.23	18.51	6.28	14.03
WHM 6	- Weilheim West		17.24	18.52	6.33	8.08	9.08	10.08	11.53	13.05		15.58	16.25	16.25		17.24	18.52	6.29	14.04
WHM 6	- Abzw. Waitzacker		17.25	18.53	6.34	8.09	9.09	10.09	11.54	13.06		15.59	16.26	16.26		17.25	18.53	6.30	14.05
WHM 6	Tankenrain		17.26	18.54	6.35	8.10	9.10	10.10	11.55	13.07		16.00	16.27	16.27		17.26	18.54	6.31	14.06
WHM 6	Hahnenbühel		17.27	18.55	6.36	8.11	9.11	10.11	11.56	13.08		16.02	16.28	16.28		17.27	18.55	6.32	14.07
WHM 6	Lichtenau, Altvaterstraße		17.28	18.56	6.37	8.12	9.12	10.12	11.57	13.09		16.03	16.29	16.29		17.28	18.56	6.33	14.08
WHM 6	- Abzw. Sudetenstraße		17.29	18.57	6.38	8.13	9.13	10.13	11.58	13.10		16.04	16.30	16.30		17.29	18.57	6.34	14.09
WHM 6	Weghaus		17.30	18.58	6.39	8.14	9.14	10.14	11.59	13.11		16.05	16.31	16.31		17.30	18.58	6.35	14.10
WBR 7	Zellsee		17.31	18.59	6.39	8.15	9.15	10.15	12.00	13.12		16.06	16.32	16.32		17.31	18.59	6.36	14.11
WBR 7	Wessobrunn		17.35	19.03	6.41	8.18	9.18	10.18	12.03	13.15		16.09	16.35	16.35		17.35	19.03	6.39	14.14
WBR 7	Wessobrunn, Kloster		17.36	19.04	6.42	8.20	9.20	10.20	12.05	13.16		16.11	16.36	16.36		17.36	19.04	6.40	14.15
WBR 7	Haid		17.38	19.06	6.44	8.22	9.22	10.22	12.07	13.18		16.13	16.38	16.38		17.38	19.06	6.42	14.17
WBR 7	Haid, West		17.39	19.07	6.45	8.23	9.23	10.23	12.08	13.19		16.14	16.39	16.39		17.39	19.07	6.43	14.18
WBR 7	Schellschwang		17.40	19.08	6.46	8.24	9.24	10.24	12.09	13.21		16.16	16.41	16.41		17.40	19.08	6.44	14.19
RTT 7	Rott am Lech, Schongauer Str.		17.44	19.12	6.50	8.28	9.28	10.28	12.13	13.24		16.20	16.44	16.44		17.44	19.12	6.48	14.23
RTT 7	- Kirche		17.45	19.13	6.52	8.30	9.30	10.30	12.15	13.25		16.22	16.45	16.45		17.45	19.13	6.49	14.24
RTT 7	- Kirche	16.48	⟩	⟩	⟩	⟩			⟩	⟩		⟩			16.48	⟩	⟩	⟩	⟩
RTT 7	- St. Ottilien	⟩	17.46	19.14	6.53	8.31			12.16	13.26		16.23			⟩	17.46	19.14	6.50	14.25
RTT 7	Pessenhausen	⟩	17.47	19.15	6.55	8.33			12.18	13.28		16.25			⟩	17.47	19.15	6.51	14.26
RLI 8	Ludenhausen	⟩	⟩	⟩	⟩	⟩			⟩	⟩		16.28			⟩	⟩	⟩	⟩	⟩
RLI 8	Reichling, Dietrich	16.54	⟩	⟩	⟩	⟩			⟩	⟩		⟩			16.54	⟩	⟩	⟩	⟩
RLI 8	- Kirche	16.56	17.51	◖19.17	6.59	8.36			12.21	13.32	13.35	◖16.32			16.56	17.51	◖19.17	6.55	14.30
RLI 8	- Sägewerk	16.57	17.52	◖19.18	7.00	8.37			12.22		13.36	◖16.34			16.57	17.52	◖19.18	6.56	14.31
RLI 8	- Dietrich	⟩	17.53	◖19.19	7.01	8.38			12.23		13.37	◖16.35			⟩	17.53	◖19.19	6.57	14.32
RLI 8	Ludenhausen	17.01	17.57	◖19.23	7.05	8.42			12.27		13.41				17.01	17.57	◖19.23	7.01	14.36
RLI 8	Ludenhausen, Siedlung	17.02	17.58	◖19.24	7.06	8.43			12.28		13.42				17.02	17.58	◖19.24	7.02	14.37
VGH 8	Hochreiten Süd	17.03	17.59		7.07	8.44			12.29		13.43				17.03	17.59		7.03	14.38
VGH 8	Hochreiten Nord	17.03	17.59		7.07	8.44			12.29		13.43				17.03	17.59		7.03	14.38
VGH 8	Issing, Süd	17.05	18.00		7.09	8.45			12.30		13.44				17.05	18.00		7.04	14.39
VGH 8	- Ortsmitte	17.07	18.01		7.10	8.46			12.31		13.45				17.07	18.01		7.05	14.40
VGH 8	- Hirschberg	17.08	⟩		7.11	8.47			12.32		13.46				17.08	⟩		⟩	⟩
THA 7	Thaining, Grasweg	⟩	⟩		7.15	8.51			12.36		13.49				⟩	⟩		⟩	⟩
THA 7	- Grasweg	⟩	18.05		⟩	⟩			⟩		⟩				⟩	18.05		7.09	14.44
THA 7	- Untergasse	⟩	⟩		7.16	8.53			12.38		13.51				⟩	⟩		⟩	⟩
VGH 7/8	Pflugdorf, Abzw. Thaining	17.10	18.08		7.18	8.55			12.40		13.54				17.10	18.08		7.12	14.47
PGN 7	Streicherhof	17.12	18.09		7.20	8.57			12.42		13.56				17.12	18.09		7.14	14.49
PGN 7	Lengenfeld, Oberdorf	17.14	18.11		7.23	8.59			12.44		13.59				17.14	18.11		7.16	14.51
PGN 7	- Lengenfeld Nord	17.15	18.12		7.24	9.01			12.46		14.00				17.15	18.12		7.17	14.52
PGN 7	Pürgen, Süd	17.17	18.14		7.26	9.03			12.48		14.02				17.17	18.14		7.19	14.54
PGN 7	- Rathaus	17.18	18.15		7.27	9.04			12.49		14.03				17.18	18.15		7.20	14.55
PGN 7	- Pürgen Nord	17.19	18.16		7.28	9.05			12.50		14.04				17.19	18.16		7.21	14.56
LBL 7	Landsberg, Weilheimer Straße	17.23	18.20		7.32	9.08			12.53		14.08				17.23	18.20		7.24	14.59
LBL 7	- Hauptplatz	17.25	18.22		7.34	9.10			12.55		14.10				17.25	18.22		7.26	15.01
LBL 7	- Bahnhof (Bstg 4) R	17.27	18.24		7.36	9.12			12.57		14.12				17.27	18.24		7.28	15.03
	R *Landsberg (Lech)* ab	*17.45*	*18.45*		*7.53*	*9.24*			*13.12*						*17.45*	*18.45*		*7.46*	*15.17*
	R *Kaufering* an	*17.51*	*18.51*		*7.59*	*9.30*			*13.18*						*17.51*	*18.51*		*7.52*	*15.23*
	R *Augsburg Hbf* an		*19.43*													*19.43*		*8.42*	

14 = nur Montag bis Donnerstag (Werktag) Fr = nur Freitag (Werktag) 82 = nicht 24. und 31. Dezember ◖ = hält nur zum Aussteigen

Busfahrten innerhalb einer Gemeinde gelten als Kurzstrecke: WHM = Weilheim i.OB, WBR = Wessobrunn, RTT = Rott, RLI = Reichling, VGH = Vilgertshofen, THA = Thaining, PGN = Pürgen, LBL = Landsberg am Lech

Sonn- und Feiertag kein Betrieb. Am 24.12. und 31.12. Betrieb wie Samstag.

Fahrplan als PDF zum Download

Änderungen vorbehalten | mvv-muenchen.de

Münchner VerkehrsVerbund DB RVO

Regionalverkehr Oberbayern
0881/924770

BUS

RegionalBus

952 Landsberg R - Pürgen - Rott - Wessobrunn - Weilheim R

Neue Linie im MVV durch Aufnahme der LK Landsberg u. Weilheim-Schongau in den MVV. Ehemalige LVG-Linie 21 (bzw. RVO-Linie 9652).

	Zone			Montag-Freitag (Schule)																
LBL	7	Landsberg, Schulzentrum													13.10					
LBL	7	- Bahnhof R	an												13.15					
		R *Augsburg Hbf*	*ab*								*7.01*			*10.13*	*12.14*					
		R *Kaufering*	*ab*						*5.50*		*7.42*			*11.07*	*13.01*			*15.30*		*18.23*
		R *Landsberg (Lech)*	*an*						*5.56*		*7.48*			*11.13*	*13.07*			*15.36*		*18.29*
LBL	7	- Bahnhof (Bstg 4) R	ab						6.15		8.05			11.30	13.20	13.28		15.52	17.37	18.32
LBL	7	- Hauptplatz							6.17		8.07			11.32	⟩	⟩		15.54	17.39	18.34
LBL	7	- Weilheimer Straße							6.19		8.09			11.34	⟩	⟩		⟩	17.41	18.37
LBL	7	- Ziegelanger							⟩		⟩			⟩	13.25	13.33		15.59	⟩	⟩
LBL	7	- Adlerstraße							⟩		⟩			⟩	13.26	13.34		16.00	⟩	⟩
PGN	7	Pürgen, Nord							6.23		8.13			11.38	13.31	13.41		16.05	17.44	18.40
PGN	7	- Rathaus							6.24		8.14			11.39	13.33	13.43		16.07	17.45	18.41
PGN	7	- Pürgen Süd							6.25		8.15			11.40	13.35	13.45		16.08	17.46	18.42
PGN	7	Lengenfeld, Nord							6.27		8.17			11.42		13.47		16.10	17.48	18.44
PGN	7	- Oberdorf							6.28		8.18			11.43		13.48		16.11	17.49	18.45
PGN	7	Streicherhof							6.29		8.19			11.44		13.49		16.13	17.51	18.46
VGH	7/8	Pflugdorf, Abzw. Thaining							6.31		8.21			11.46		13.52		16.17	17.53	18.48
THA	7	Thaining, Grasweg							6.34		8.24			11.49		13.55		16.20	◖17.56	◖18.49
THA	7	- Untergasse							6.36		⟩			11.51		13.57		16.22	◖17.57	◖18.50
VGH	8	Issing, Hirschberg							6.40		⟩			11.55		14.01		16.25	18.00	18.53
VGH	8	- Ortsmitte				6.09			6.41		8.27			11.56		14.03		16.27	18.01	18.54
VGH	8	- Issing Süd				6.10			6.42		8.28			11.57		14.05		16.29	18.02	◖18.56
VGH	8	Hochreiten Nord				6.11			6.43		8.29			11.58		14.06		16.30	18.03	◖18.57
VGH	8	Hochreiten Süd				6.11			6.43		8.29			11.58		14.06		16.30	18.03	◖18.57
RLI	8	Ludenhausen, Siedlung				6.12			6.44		8.30			11.59		14.08		16.32	18.04	◖18.59
RLI	8	Ludenhausen				6.13			6.45		8.31			12.00		14.09		16.33	18.05	◖19.00
RLI	8	Reichling, Kirche		5.27	5.50	6.18			6.48		8.35			12.04		14.11		16.36	18.09	◖19.05
RLI	8	- Sägewerk		5.28	5.51	6.19			6.49		8.36			12.05		14.13		16.37	18.10	◖19.06
RLI	8	- Dietrich		5.29	5.52	6.21			6.50		8.37			12.06		14.14		16.38	18.11	◖19.07
RTT	7	Pessenhausen		5.32	5.55	6.24			6.54		8.41			12.10		14.16		16.42	18.15	◖19.11
RTT	7	Rott am Lech, St. Ottilien		5.34	5.57	6.27			6.55		8.42			12.11		14.18		16.43	18.17	◖19.12
RTT	7	- Kirche		5.35	5.58	6.28	6.28		6.56		8.43			12.12		14.19		16.45	18.18	◖19.14
RTT	7	- Kirche		⟩	⟩	⟩	⟩		⟩		⟩	9.43	10.43	⟩		⟩	15.25		16.47	⟩
RTT	7	- Schongauer Straße		5.36	5.59	6.30	6.30		6.58		8.44	9.44	10.44	12.13		14.20	15.26		16.48	18.19
WBR	7	Schellschwang		5.39	6.02	6.33	6.33		7.01		8.47	9.46	10.46	12.16		14.23	15.28		16.51	18.23
WBR	7	Haid, West		5.41	6.04	6.35	6.36		7.02		8.48	9.48	10.48	12.18		14.25	15.30		16.53	18.24
WBR	7	Haid		5.43	6.06	6.37	6.38		7.03		8.49	9.49	10.49	12.19		14.26	15.31		16.54	18.26
WBR	7	Wessobrunn, Kloster		5.45	6.08	6.39	⟩		7.04		8.51	9.51	10.51	12.21		14.28	15.33		16.56	18.27
WBR	7	Wessobrunn		5.46	6.09	6.41	6.41		7.05		8.52	9.52	10.52	12.22		14.29	15.34		16.57	18.28
WBR	7	Zellsee		5.49	6.12	6.44	6.45		7.09		8.56	9.55	10.55	12.26		14.31	15.37		17.00	18.31
WBR	7	Paterzell		⟩	⟩	⟩	⟩	6.30	⟩		⟩	⟩	⟩	⟩		⟩	⟩		⟩	⟩
WBR	7	Paterzell, Blaik		⟩	⟩	⟩	⟩	6.32	⟩		⟩	⟩	⟩	⟩		⟩	⟩		⟩	⟩
WBR	7	Paterzell, Moosmühle		⟩	⟩	⟩	⟩	6.33	⟩		⟩	⟩	⟩	⟩		⟩	⟩		⟩	⟩
WBR	7	Forst, Edenhof		⟩	⟩	⟩	⟩	6.38	⟩		⟩	⟩	⟩	⟩		⟩	⟩		⟩	⟩
WBR	7	- Abzw. Wolfhof		⟩	⟩	⟩	⟩	6.39	⟩		⟩	⟩	⟩	⟩		⟩	⟩		⟩	⟩
WBR	7	- Wolfhof		⟩	⟩	⟩	⟩	6.40	⟩		⟩	⟩	⟩	⟩		⟩	⟩		⟩	⟩
WBR	7	- Feuerwehrhaus		⟩	⟩	⟩	⟩	6.42	⟩		⟩	⟩	⟩	⟩		⟩	⟩		⟩	⟩
WBR	7	- Schule		⟩	⟩	⟩	⟩	6.43	⟩	8.15	⟩	⟩	⟩	⟩		⟩	⟩		⟩	⟩
WBR	7	- Abzw. Wolfhof		⟩	⟩	⟩	⟩	6.44	⟩	8.16	⟩	⟩	⟩	⟩		⟩	⟩		⟩	⟩
WBR	7	- Edenhof		⟩	⟩	⟩	⟩	6.45	⟩	8.17	⟩	⟩	⟩	⟩		⟩	⟩		⟩	⟩
WBR	7	Schönwag		⟩	⟩	⟩	⟩	6.46	⟩	8.18	⟩	⟩	⟩	⟩		⟩	⟩		⟩	⟩
WHM	6	Weghaus		5.50	6.13	6.45	6.46	6.50	7.10	8.22	8.57	9.56	10.56	12.27		14.32	15.38		17.01	18.32
WHM	6	Lichtenau, Abzw. Sudetenstraße		5.51	6.14	6.46	6.47	6.51	7.11	8.23	8.58	9.57	10.57	12.28		14.33	15.39		17.02	18.33
WHM	6	- Altvaterstraße		5.52	6.15	6.47	6.49	6.53	7.12	8.24	8.59	9.58	10.58	12.29		14.34	15.40		17.03	18.34
WHM	6	Hahnenbühel		5.53	6.16	6.48	6.50	6.54	7.13	8.25	9.00	9.59	10.59	12.30		14.35	15.41		17.04	18.35
WHM	6	Tankenrain		5.54	6.17	6.49	6.51	6.55	7.14	8.26	9.01	10.00	11.00	12.31		14.36	15.42		17.05	18.36
WHM	6	Weilheim, Abzw. Waitzacker		5.55	6.18	6.50	⟩	⟩	7.15	8.27	9.02	10.01	11.01	12.32		14.37	15.43		17.06	18.37
WHM	6	- Weilheim West		5.56	6.19	6.51	⟩	⟩	7.16	8.28	9.03	10.02	11.02	12.33		14.38	15.44		17.07	18.38
WHM	6	- Hochlandhalle		5.57	6.20	6.52	⟩	6.58	7.17	8.29	9.04	10.03	11.03	12.34		14.39	15.45		17.08	18.39
WHM	6	- Bf R/Am Öferl		⟩	6.22	⟩	⟩	⟩	⟩	⟩	⟩	⟩	⟩	⟩		⟩	⟩		⟩	⟩
WHM	6	- Firma Zarges		⟩	6.24	⟩	⟩	⟩	⟩	⟩	⟩	⟩	⟩	⟩		⟩	⟩		⟩	⟩
WHM	6	- Schützenstraße		◖5.58		◖6.54	◖6.54	◖7.02	◖7.19	◖8.31	◖9.05	◖10.05	◖11.05	◖12.35		◖14.41	◖15.47		◖17.10	◖18.41
WHM	6	- Bahnhof R		◖6.00		◖6.56	◖6.56	◖7.05	◖7.23	◖8.34	◖9.08	◖10.08	◖11.08	◖12.37		◖14.48	◖15.50		◖17.14	◖18.43
		R *Weilheim (Oberbay)*	*ab*	*6.10*				*7.11*	*7.46*	*8.49*	*9.18*	*10.18*	*11.18*	*12.49*			*16.12*		*17.17*	*18.49*
		R *Tutzing*	*an*	⟩				⟩	*7.56*	*8.59*	*9.28*	*10.28*	*11.28*	*12.58*			*16.21*		*17.27*	*18.59*
		R *München Hbf*	*an*	*6.46*				*7.49*	*8.26*	*9.26*	*10.00*	*11.00*	*12.00*	*13.26*			*17.00*		*18.00*	*19.26*
WHM	6	- Unterer Graben				⟩	◖7.00	⟩	⟩											
WHM	6	- Realschule				◖7.08	7.03	7.13	⟩											
WHM	6	- Förderzentrum						7.17	◖7.28											
WHM	6	- Mittelschule						7.19	◖7.30											

◖ = hält nur zum Aussteigen

Busfahrten innerhalb einer Gemeinde gelten als Kurzstrecke: LBL = Landsberg am Lech, PGN = Pürgen, VGH = Vilgertshofen, THA = Thaining, RLI = Reichling, RTT = Rott, WBR = Wessobrunn, WHM = Weilheim i.OB

Sonn- und Feiertag kein Betrieb. Am 24.12. und 31.12. Betrieb wie Samstag.

Fahrplan als PDF zum Download

Änderungen vorbehalten | mvv-muenchen.de

Münchner VerkehrsVerbund DB RVO

Regionalverkehr Oberbayern
0881/924770

BUS

RegionalBus

952 Landsberg R - Pürgen - Rott - Wessobrunn - Weilheim R

Neue Linie im MVV durch Aufnahme der LK Landsberg u. Weilheim-Schongau in den MVV. Ehemalige LVG-Linie 21 (bzw. RVO-Linie 9652).

Zone			Montag-Freitag (Ferien)												Samstag	
	Verkehrshinweis														82	
	R *Augsburg Hbf*	*ab*				*7.01*			*10.13*	*12.14*					*9.14*	*15.14*
	R *Kaufering*	*ab*				*7.42*			*11.07*	*13.01*	*15.30*			*18.23*	*10.07*	*16.06*
	R *Landsberg (Lech)*	*an*				*7.48*			*11.13*	*13.07*	*15.36*			*18.29*	*10.13*	*16.12*
LBL 7	Landsberg, Bahnhof (Bstg 4) R	ab				8.05			11.30	13.25	15.52		17.37	18.32	10.20	16.20
LBL 7	- Hauptplatz					8.07			11.32	13.27	15.54		17.39	18.34	10.22	16.22
LBL 7	- Weilheimer Straße					8.09			11.34	13.29	⟩		17.41	18.37	10.24	16.24
LBL 7	- Ziegelanger					⟩			⟩	⟩	15.59		⟩	⟩	⟩	⟩
LBL 7	- Adlerstraße					⟩			⟩	⟩	16.00		⟩	⟩	⟩	⟩
PGN 7	Pürgen, Nord					8.13			11.38	13.32	16.05		17.44	18.40	10.27	16.27
PGN 7	- Rathaus					8.14			11.39	13.33	16.07		17.45	18.41	10.28	16.28
PGN 7	- Pürgen Süd					8.15			11.40	13.34	16.08		17.46	18.42	10.29	16.29
PGN 7	Lengenfeld, Nord					8.17			11.42	13.36	16.10		17.48	18.44	10.31	16.31
PGN 7	- Oberdorf					8.18			11.43	13.37	16.11		17.49	18.45	10.32	16.32
PGN 7	Streicherhof					8.19			11.44	13.39	16.13		17.51	18.46	10.33	16.33
VGH 7/8	Pflugdorf, Abzw. Thaining					8.21			11.46	13.41	16.17		17.53	18.48	10.35	16.35
THA 7	Thaining, Grasweg					8.24			11.49	13.44	16.20		◖17.56	◖18.49	10.38	16.38
THA 7	- Untergasse					⟩			11.51	13.46	16.22		◖17.57	◖18.50	⟩	⟩
VGH 8	Issing, Hirschberg					⟩			11.55	13.50	16.25		18.00	18.53	⟩	⟩
VGH 8	- Ortsmitte					8.27			11.56	13.51	16.27		18.01	18.54	10.41	16.41
VGH 8	- Issing Süd					8.28			11.57	13.52	16.29		18.02	◖18.56	10.42	16.42
VGH 8	Hochreiten Nord					8.29			11.58	13.53	16.30		18.03	◖18.57	10.43	16.43
VGH 8	Hochreiten Süd					8.29			11.58	13.53	16.30		18.03	◖18.57	10.43	16.43
RLI 8	Ludenhausen, Siedlung					8.30			11.59	13.54	16.32		18.04	◖18.59	10.44	16.44
RLI 8	Ludenhausen					8.31			12.00	13.55	16.33		18.05	◖19.00	10.45	16.45
RLI 8	Reichling, Kirche		5.27	5.50	6.33	8.35			12.04	13.59	16.36		18.09	◖19.05	10.49	16.49
RLI 8	- Sägewerk		5.28	5.51	6.34	8.36			12.05	14.00	16.37		18.10	◖19.06	10.50	16.50
RLI 8	- Dietrich		5.29	5.52	6.35	8.37			12.06	14.01	16.38		18.11	◖19.07	10.51	16.51
RTT 7	Pessenhausen		5.32	5.55	6.38	8.41			12.10	14.05	16.42		18.15	◖19.11	10.54	16.54
RTT 7	Rott am Lech, St. Ottilien		5.34	5.57	6.40	8.42			12.11	14.06	16.43		18.17	◖19.12	10.55	16.55
RTT 7	- Kirche		5.35	5.58	6.41	8.43			12.12	14.07	16.45		18.18	◖19.14	10.56	16.56
RTT 7	- Kirche		⟩	⟩	⟩	⟩	9.43	10.43	⟩	⟩		16.47	⟩		⟩	⟩
RTT 7	- Schongauer Straße		5.36	5.59	6.43	8.44	9.44	10.44	12.13	14.08		16.48	18.19		10.57	16.57
WBR 7	Schellschwang		5.39	6.02	6.46	8.47	9.46	10.46	12.16	14.12		16.51	18.23		11.00	17.00
WBR 7	Haid, West		5.41	6.04	6.47	8.48	9.48	10.48	12.18	14.13		16.53	18.24		11.01	17.01
WBR 7	Haid		5.43	6.06	6.48	8.49	9.49	10.49	12.19	14.15		16.54	18.26		11.02	17.02
WBR 7	Wessobrunn, Kloster		5.45	6.08	6.50	8.51	9.51	10.51	12.21	14.16		16.56	18.27		11.04	17.04
WBR 7	Wessobrunn		5.46	6.09	6.52	8.52	9.52	10.52	12.22	14.17		16.57	18.28		11.05	17.05
WBR 7	Zellsee		5.49	6.12	6.56	8.56	9.55	10.55	12.26	14.20		17.00	18.31		11.08	17.08
WHM 6	Weghaus		5.50	6.13	6.57	8.57	9.56	10.56	12.27	14.21		17.01	18.32		11.09	17.09
WHM 6	Lichtenau, Abzw. Sudetenstraße		5.51	6.14	6.58	8.58	9.57	10.57	12.28	14.22		17.02	18.33		11.10	17.10
WHM 6	- Altvaterstraße		5.52	6.15	6.59	8.59	9.58	10.58	12.29	14.23		17.03	18.34		11.11	17.11
WHM 6	Hahnenbühel		5.53	6.16	7.00	9.00	9.59	10.59	12.30	14.24		17.04	18.35		11.12	17.12
WHM 6	Tankenrain		5.54	6.17	7.01	9.01	10.00	11.00	12.31	14.25		17.05	18.36		11.13	17.13
WHM 6	Weilheim, Abzw. Waitzacker		5.55	6.18	7.02	9.02	10.01	11.01	12.32	14.26		17.06	18.37		11.14	17.14
WHM 6	- Weilheim West		5.56	6.19	7.03	9.03	10.02	11.02	12.33	14.27		17.07	18.38		11.15	17.15
WHM 6	- Hochlandhalle		5.57	6.20	7.05	9.04	10.03	11.03	12.34	14.28		17.08	18.39		11.16	17.16
WHM 6	- Bf R/Am Öferl		⟩	6.22	⟩	⟩	⟩	⟩	⟩	⟩		⟩	⟩		⟩	⟩
WHM 6	- Firma Zarges		⟩	6.24	⟩	⟩	⟩	⟩	⟩	⟩		⟩	⟩		⟩	⟩
WHM 6	- Schützenstraße		◖5.58		7.06	◖9.05	◖10.05	◖11.05	◖12.35	◖14.29		◖17.10	◖18.41		◖11.18	◖17.18
WHM 6	- Bahnhof R		◖6.00		7.10	◖9.08	◖10.08	◖11.08	◖12.37	◖14.32		◖17.14	◖18.43		◖11.22	◖17.22
	R *Weilheim (Oberbay)*	*ab*	*6.10*		*7.18*	*9.18*	*10.18*	*11.18*	*12.49*	*14.49*		*17.17*	*18.49*			
	R *Tutzing*	*an*	⟩		*7.28*	*9.28*	*10.28*	*11.28*	*12.58*	*14.59*		*17.27*	*18.59*			
	R *München Hbf*	*an*	*6.46*		*8.01*	*10.00*	*11.00*	*12.00*	*13.26*	*15.26*		*18.00*	*19.26*			

82 = nicht 24. und 31. Dezember ◖ = hält nur zum Aussteigen

Busfahrten innerhalb einer Gemeinde gelten als Kurzstrecke: LBL = Landsberg am Lech, PGN = Pürgen, VGH = Vilgertshofen, THA = Thaining, RLI = Reichling, RTT = Rott, WBR = Wessobrunn, WHM = Weilheim i.OB

Sonn- und Feiertag kein Betrieb. Am 24.12. und 31.12. Betrieb wie Samstag.

Fahrplan als PDF zum Download

Änderungen vorbehalten | mvv-muenchen.de

Münchner VerkehrsVerbund DB RVO

Regionalverkehr Oberbayern
0881/924770

BUS

RegionalBus

953 Weilheim R - Wielenbach - Wilzhofen - Pähl - Herrsching S

Neue Linie im MVV durch Aufnahme des Landkreises Weilheim-Schongau in den MVV. Ehemalige Linie 9653.

Zone		Verkehrshinweis		Montag-Freitag (Schule)												Montag-Freitag (Ferien)							Samstag	
									06															
WHM	6	Weilheim, Mittlerer Graben					11.12						14.42	15.27				11.12		12.56	14.42	15.27			
WHM	6	- Mittelschule					⟩				13.12		⟩	⟩				⟩		⟩	⟩	⟩			
WHM	6	- Bahnhof R	an				11.16				13.17		14.46	15.31				11.16		13.00	14.46	15.31			
		R München Hbf	ab	4.53	6.31	9.32	10.32	10.59		12.32			13.59	14.32	15.30	16.10	4.53	10.32	10.59	11.58	13.59	14.32	16.10	6.32	10.59
		R Tutzing	ab	5.28	7.01	10.01	11.01	11.29		13.01			14.29	15.01	16.01	⟩	5.28	11.01	11.29	12.29	14.29	15.01	⟩	7.01	11.29
		R Weilheim (Oberbay)	an	5.38	7.10	10.10	11.10	11.39		13.10			14.39	15.10	16.10	16.47	5.38	11.10	11.39	12.39	14.39	15.10	16.47	7.10	11.39
WHM	6	- Bahnhof (Bstg C) R	ab	5.55	7.35	10.16	11.16	12.06		13.15	13.17	14.46	15.31	16.15	16.55	6.05	11.16	11.55	13.00	14.46	15.31	16.55	7.35	11.45
WHM	6	- Unterer Graben		⟩	⟩	⟩	⟩	12.08		13.18	⟩	⟩	⟩	⟩	⟩	⟩	⟩	⟩	⟩	⟩	⟩	⟩	⟩	⟩	⟩
WHM	6	- Realschule		⟩	⟩	⟩	⟩	12.12	12.54	13.25	⟩	⟩	⟩	⟩	⟩	⟩	⟩	⟩	⟩	⟩	⟩	⟩	⟩	⟩	⟩
WHM	6	- Förderzentrum		⟩	⟩	⟩	⟩	12.14	⟩	⟩	⟩	⟩	⟩	⟩	⟩	⟩	⟩	⟩	⟩	⟩	⟩	⟩	⟩	⟩	⟩
WHM	6	- Mittelschule		⟩	⟩	⟩	⟩	12.15	⟩	⟩	⟩	⟩	⟩	⟩	⟩	⟩	⟩	⟩	⟩	⟩	⟩	⟩	⟩	⟩	⟩
WHM	6	- Töllernkreisel		5.56	7.37	10.18	11.18	⟩	⟩	13.29	13.19	14.47	15.32	16.16	16.57	6.06	11.18	11.57	13.01	14.47	15.32	16.57	7.36	11.46
WHM	6	- Ludwig-Thoma-Straße		5.57	7.39	10.19	11.19	⟩	⟩	13.30	13.20	14.48	15.33	16.17	16.58	6.07	11.19	11.58	13.02	14.48	15.33	16.58	7.37	11.47
WHM	6	Unterhausen, Martin-Raith-Str.		5.58	7.40	10.20	11.20	⟩	⟩	13.31	⟩	14.49	15.34	◖16.18	16.59	6.08	11.20	◖11.59	13.03	14.49	15.34	16.59	7.38	11.48
WHM	6	- Dorfstraße		5.59	7.41	10.21	11.21	⟩	⟩	13.32	⟩	14.50	15.35	◖16.19	17.00	6.09	11.21	◖12.00	13.04	14.50	15.35	17.00	7.39	11.49
WLB	5	Wielenbach, Weilheimer Str.		⟩	7.43	10.23	11.23	12.21	⟩	13.34	◖13.24	14.52	15.37	◖16.21	17.02	⟩	11.23	◖12.02	13.06	14.52	15.37	17.02	7.41	11.51
WLB	5	- Nord		⟩	⟩	10.25	⟩	⟩	⟩	⟩	⟩	⟩	15.39	⟩	17.04	⟩	⟩	⟩	⟩	⟩	15.39	17.04	⟩	⟩
WLB	5	- Rathaus		⟩	⟩	10.27	⟩	⟩	⟩	⟩	◖13.25	⟩	15.41	◖16.22	17.06	⟩	⟩	◖12.03	⟩	⟩	15.41	17.06	⟩	⟩
WLB	5	- Schule		⟩	7.45	10.28	11.24	12.22	⟩	13.36	◖13.26	14.53	15.42	◖16.23	17.07	⟩	11.24	◖12.04	13.07	14.53	15.42	17.07	7.42	11.52
WLB	5	- Abzw. Hardtsiedlung		⟩	7.46	10.29	11.25	⟩	⟩	13.38	◖13.27	14.54	15.43	◖16.24	17.09	⟩	11.25	◖12.05	13.08	14.54	15.43	17.09	7.43	11.53
WLB	5	Wilzhofen, Bahnhofstraße		⟩	⟩	10.31	11.27	⟩	⟩	13.40	13.28	14.55	15.44	◖16.25	17.10	⟩	11.27	◖12.06	13.09	14.55	15.44	17.10	7.44	11.54
WLB	5	- Ortsmitte		⟩	⟩	10.32	11.28	⟩	⟩	13.41	13.29	14.56	15.45	◖16.26	17.11	⟩	11.28	◖12.07	13.10	14.56	15.45	17.11	7.45	11.55
WLB	5	- Am Spatzenberg		⟩	⟩	10.33	11.29	⟩	⟩	13.42	13.30	14.57	15.46	◖16.27	17.12	⟩	11.29	◖12.08	13.11	14.57	15.46	17.12	7.46	11.56
WLB	5	B 2 Abzw. Wilzhofen		6.01	⟩	⟩	⟩	⟩	⟩	⟩	⟩	⟩	⟩	⟩	⟩	6.11	⟩	⟩	⟩	⟩	⟩	⟩	⟩	⟩
PAE	5	Pähl, Abzw. Hirschberg		6.04	⟩	10.35	11.31	12.25	⟩	13.43	13.32	14.58	15.48	◖16.29	17.14	6.14	11.31	◖12.10	13.13	14.58	15.48	17.14	7.48	11.58
PAE	5	Pähl, Gewerbegebiet		6.05	⟩	10.36	11.32	12.26	13.04	13.44	13.33	14.59	15.49	◖16.30	17.15	6.15	11.32	◖12.11	13.14	14.59	15.49	17.15	7.49	11.59
PAE	5	- Sternstraße		6.06	⟩	◖10.37	11.33	12.27	13.05	13.45	13.34	15.00	15.50	◖16.31	17.16	6.16	11.33	⟩	13.15	15.00	15.50	17.16	7.50	12.00
PAE	5	- Schule	an	6.07	⟩	◖10.38	11.34	12.28	⟩	13.46	13.35	15.02	15.51	◖16.32	17.17	6.17	11.34	⟩	13.16	15.02	15.51	17.17	7.51	12.01
PAE	5	- Schule	ab	6.07	⟩		11.34	12.35	⟩	13.46	13.35	15.02	15.51	◖16.32	17.17	6.17	11.34	⟩	13.16	15.02	15.51	17.17	7.51	12.01
PAE	5	- Turnhalle		⟩	◖7.52		⟩	⟩	⟩	⟩	⟩	⟩	⟩	⟩	⟩	⟩	⟩	⟩	⟩	⟩	⟩	⟩	⟩	⟩
PAE	5	- Gasthof Post		6.08	⟩		11.35	12.36	13.06	13.47	13.36	15.03	15.52	◖16.33	17.18	6.18	11.35	◖12.12	13.17	15.03	15.52	17.18	7.52	12.02
PAE	5	- Gasthof Post		⟩	◖7.54		⟩	⟩	⟩	⟩	⟩	⟩	⟩	⟩	⟩	⟩	⟩	⟩	⟩	⟩	⟩	⟩	⟩	⟩
PAE	5	- Turnhalle		6.09			11.36	12.37	13.07	13.48	◖13.37	15.04	15.53	◖16.34	17.19	6.19	11.36		13.18	15.04	15.53	17.19	7.53	12.03
PAE	5	Eichhof		6.11			11.38	◖12.39		13.50	◖13.39	◖15.06	15.55	◖16.36	17.21	6.21	11.38		13.20	◖15.06	15.55	17.21	7.55	12.05
PAE	5	Fischen Süd		6.12			11.39	◖12.40		13.51	◖13.40	◖15.07	15.56	◖16.37	17.22	6.22	11.39		13.21	◖15.07	15.56	17.22	7.56	12.06
PAE	5	Vorderfischen		6.13			11.40	◖12.41		13.52	◖13.41	◖15.08	15.57	◖16.38	17.24	6.23	11.40		13.22	◖15.08	15.57	17.24	7.57	12.07
PAE	5	Mitterfischen		6.14			11.41	◖12.43		13.54	◖13.42	◖15.09	15.58	◖16.40	17.25	6.24	11.41		13.23	◖15.09	15.58	17.25	7.58	12.08
PAE	5	Aidenried		⟩			◖11.43	◖12.45		◖13.56	◖13.45	◖15.11	⟩	⟩	⟩	⟩	◖11.43		⟩	◖15.11	⟩	⟩	⟩	⟩
PAE	5	- Abzw. Staatsstr.		6.16			11.44	◖12.46		13.57		◖15.12	16.00	◖16.42	17.27	6.26	11.44		13.25	◖15.12	16.00	17.27	8.00	12.10
PAE	5	Haus Naderer		6.17			11.45			13.58			16.01		17.28	6.27	11.45		13.26		16.01	17.28	8.01	12.11
HER	3/4	Wartaweil, Ökostation		6.19			11.47			14.00			16.03		17.30	6.29	11.47		13.28		16.03	17.30	8.03	12.13
HER	3/4	- Schullandheim		6.20			11.48			14.02			16.04		17.32	6.30	11.48		13.29		16.04	17.32	8.04	12.14
HER	3/4	Herrsching, Panoramastraße		6.21			11.50			14.05			16.06		17.34	6.31	11.50		13.31		16.06	17.34	8.06	12.16
HER	3/4	- Dampfersteg		6.23			11.52			14.07			16.08		17.36	6.33	11.52		13.33		16.08	17.36	8.08	12.18
HER	3/4	Herrsching S		6.25			11.54			14.10			16.11		17.38	6.35	11.54		13.35		16.11	17.38	8.10	12.20
		S8 Herrsching	ab	6.45			12.05			14.25			16.25		17.45	6.45	12.05		13.45		16.25	17.45	8.25	12.25
		S8 Hauptbahnhof	an	7.33			12.53			15.13			17.13		18.33	7.33	12.53		14.33		17.13	18.33	9.13	13.13

06 = Freitag an Schultagen ◖ = hält nur zum Aussteigen

Busfahrten innerhalb einer Gemeinde gelten als Kurzstrecke: WHM = Weilheim i.OB, WLB = Wielenbach, PAE = Pähl, HER = Herrsching am Ammersee

Sonn- und Feiertag kein Betrieb. Am 24.12. und 31.12. Betrieb wie Samstag.

Mit dem MVV an Isar und Inn.

Und jetzt auch an den Lech.
Die Landkreise Landsberg und
Weilheim-Schongau sind ab 1.1. im MVV.

mvv-muenchen.de/neu

MVV

Willkommen im großen MVV-Netz!

BUS

RegionalBus

953 Herrsching Ⓢ - Pähl - Wilzhofen - Wielenbach - Weilheim Ⓡ

Neue Linie im MVV durch Aufnahme des Landkreises Weilheim-Schongau in den MVV. Ehemalige Linie 9653.

Zone		Verkehrshinweis		Montag-Freitag (Schule)										Montag-Freitag (Ferien)							Samstag	
										14							14					
		S8 *Hauptbahnhof*	*ab*			5.23			11.03	13.03		15.23	16.43		5.43	11.03	12.43		15.23	16.43	6.43	11.23
		S8 *Herrsching*	*an*			6.15			11.55	13.55		16.15	17.35		6.35	11.55	13.35		16.15	17.35	7.35	12.15
HER	3/4	Herrsching Ⓢ				6.30			12.00	14.15		16.20	17.43		6.40	12.00	13.39		16.20	17.43	8.10	12.25
HER	3/4	Herrsching, Dampfersteg				6.31			12.01	14.17		16.22	17.45		6.41	12.01	13.41		16.22	17.45	8.12	12.27
HER	3/4	- Panoramastraße				6.32			12.02	14.18		16.23	17.46		6.42	12.02	13.42		16.23	17.46	8.13	12.28
HER	3/4	Wartaweil, Schullandheim				6.34			12.04	14.20		16.25	17.48		6.44	12.04	13.44		16.25	17.48	8.15	12.30
HER	3/4	- Ökostation				6.35			12.06	14.22		16.27	17.50		6.45	12.06	13.46		16.27	17.50	8.17	12.32
PAE	5	Haus Naderer				6.36			12.07	14.23		16.28	17.51		6.46	12.07	13.47		16.28	17.51	8.18	12.33
PAE	5	Aidenried, Abzw. Staatsstr.				6.37			12.08	14.24		16.29	17.52		6.47	12.08	13.48		16.29	17.52	8.19	12.34
PAE	5	Mitterfischen				6.39			12.10	14.25		16.30	17.53		6.49	12.10	13.49		16.30	17.53	8.20	12.35
PAE	5	Mitterfischen, Einkaufsmarkt				6.40			12.11	14.26		16.31	17.54		6.50	12.11	13.50		16.31	17.54	8.21	12.36
PAE	5	Vorderfischen				6.41			12.11	14.27		16.32	17.55		6.50	12.11	13.51		16.32	17.55	8.22	12.37
PAE	5	Fischen Süd				6.42			12.12	14.28		16.33	17.56		6.51	12.12	13.52		16.33	17.56	8.23	12.38
PAE	5	Eichhof				6.43			12.13	14.29		16.34	17.57		6.52	12.13	13.53		16.34	17.57	8.24	12.39
PAE	5	Pähl, Turnhalle				6.45			12.15	14.30		16.36	17.58		6.54	12.15	13.54		16.36	17.58	8.25	12.40
PAE	5	- Gasthof Post		5.43	6.40	6.46	8.05	10.45	12.16	14.31	15.20	16.37	17.59	5.43	6.55	12.16	13.55	15.20	16.37	17.59	8.26	12.41
PAE	5	- Schule		5.44	6.41	6.47	8.06	10.46	12.17	14.32	15.21	16.38	18.00	5.44	6.56	12.17	13.56	15.21	16.38	18.00	8.27	12.42
PAE	5	- Sternstraße		5.45	6.42	6.48	8.07	10.47	12.18	14.33	15.22	16.39	18.01	5.45	6.57	12.18	13.57	15.22	16.39	18.01	8.28	12.43
PAE	5	- Gewerbegebiet		5.46	6.43	6.49	8.08	10.48	12.19	14.34	15.23	16.40	18.02	5.46	6.58	12.19	13.58	15.23	16.40	18.02	8.29	12.44
PAE	5	Pähl, Abzw. Hirschberg		5.47	6.44	6.50	8.09	10.49	12.20	14.35	15.24	16.41	18.03	5.47	6.59	12.20	13.59	15.24	16.41	18.03	8.30	12.45
WLB	5	B 2 Abzw. Wilzhofen		〉	〉	6.53	〉	〉	〉	〉	〉	〉	〉	〉	7.02	〉	〉	〉	〉	〉	〉	〉
WLB	5	Wilzhofen, Am Spatzenberg		5.49	〉	〉	◂8.11	10.50	12.22	14.36	15.25	16.43	18.04	5.49	〉	12.22	14.00	15.25	16.43	18.04	8.31	12.46
WLB	5	- Ortsmitte		5.50	〉	〉	◂8.12	10.51	12.23	14.37	15.26	16.44	18.05	5.50	〉	12.23	14.01	15.26	16.44	18.05	8.32	12.47
WLB	5	- Bahnhofstraße		5.51	〉	〉	◂8.13	10.52	12.24	14.38	15.27	16.45	18.06	5.51	〉	12.24	14.02	15.27	16.45	18.06	8.33	12.48
WLB	5	Wielenbach, Abzw Hardtsiedlung		5.53	〉	〉	◂8.14	10.54	12.25	14.40	15.29	16.47	18.08	5.53	〉	12.25	14.04	15.29	16.47	18.08	8.35	12.50
WLB	5	- Schule		5.54	6.47	6.55	◂8.15	10.55	12.26	14.41	15.30	16.48	18.09	5.54	7.04	12.26	14.05	15.30	16.48	18.09	8.36	12.51
WLB	5	- Rathaus		5.55	6.49	〉	〉	〉	〉	〉	〉	〉	〉	5.55	〉	〉	〉	〉	〉	〉	〉	〉
WLB	5	- Weilheimer Str.		5.56	6.51	6.56	8.16	10.57	12.28	14.43	15.31	16.49	18.11	5.56	7.05	12.28	14.07	15.31	16.49	18.11	8.38	12.53
WHM	6	Unterhausen, Dorfstraße		5.58	6.53	〉	8.18	10.59	12.30	14.45	15.32	16.51	18.13	5.58	〉	12.30	14.09	15.32	16.51	18.13	8.40	12.55
WHM	6	- Martin-Raith-Str.		5.59	6.54	〉	8.19	11.00	12.31	14.46	15.33	16.52	18.14	5.59	〉	12.31	14.10	15.33	16.52	18.14	8.41	12.56
WHM	6	Weilheim, Ludwig-Thoma-Straße		6.00	6.55	6.59	8.20	11.01	12.32	14.47	15.34	16.53	18.15	6.00	7.08	12.32	14.11	15.34	16.53	18.15	8.42	12.57
WHM	6	- Töllernkreisel		6.01	6.57	7.00	8.21	11.02	12.33	14.48	15.35	16.54	18.16	6.01	7.09	12.33	14.12	15.35	16.54	18.16	8.43	12.58
WHM	6	- Bahnhof Ⓡ	an	6.03	7.00	7.02	◂8.23	11.04	◂12.36	14.50	15.37	16.57	18.18	6.03	7.11	◂12.36	14.14	15.37	16.57	18.18	8.45	13.00
		Ⓡ *Weilheim (Oberbay)*	*ab*	*6.10*		*7.11*	*8.49*	*11.18*	*12.49*	*15.18*	*15.49*	*17.17*	*18.49*	*6.10*	*7.18*	*12.49*	*14.18*	*15.49*	*17.17*	*18.49*	*8.49*	*13.18*
		Ⓡ *Tutzing*	*an*	〉		〉	*8.59*	*11.28*	*12.58*	*15.28*	*15.59*	*17.27*	*18.59*	〉	*7.28*	*12.58*	*14.28*	*15.59*	*17.27*	*18.59*	*8.59*	*13.28*
		Ⓡ *München Hbf*	*an*	*6.46*		*7.49*	*9.26*	*12.00*	*13.26*	*16.00*	*16.26*	*18.00*	*19.26*	*6.46*	*8.01*	*13.26*	*15.00*	*16.26*	*18.00*	*19.26*	*9.26*	*14.00*
WHM	6	- Bahnhof Ⓡ	ab			7.02	◂8.23		◂12.36							◂12.36					8.45	
WHM	6	- Mittlerer Graben				〉	◂8.26		〉							〉					8.47	
WHM	6	- Unterer Graben				7.05			◂12.39							◂12.39						
WHM	6	- Realschule				7.07																
WHM	6	- Förderzentrum				7.09																
WHM	6	- Mittelschule				7.10																

14 = nur Montag bis Donnerstag (Werktag) ◂= hält nur zum Aussteigen

Busfahrten innerhalb einer Gemeinde gelten als Kurzstrecke: HER = Herrsching am Ammersee, PAE = Pähl, WLB = Wielenbach, WHM = Weilheim i.OB

Sonn- und Feiertag kein Betrieb. Am 24.12. und 31.12. Betrieb wie Samstag.

Mit dem MVV an Isar und Inn.

Und jetzt auch an den Lech.
Die Landkreise Landsberg und
Weilheim-Schongau sind ab 1.1. im MVV.

mvv-muenchen.de/neu

MVV

Willkommen im großen MVV-Netz!

Fahrplan als PDF zum Download

Münchner VerkehrsVerbund DB RVO

Regionalverkehr Oberbayern
0881/924770

980

StadtBus Schongau: Bahnhof R - Rathaus - Beethovenstraße - Marktoberdorfer Straße - Bahnhof R

Neue Linie im MVV durch Aufnahme des Landkreises Weilheim-Schongau in den MVV. Ehemalige Linie 9820.

Zone			Montag - Freitag																	
		R Weilheim (Oberbay) ab					6.40			8.17		9.19		10.16		11.16			12.16	
		R Schongau an					7.20			8.53		9.53		10.53		11.53			12.53	
SOG	8	Schongau, Bahnhof R			6.27		7.25	7.58		8.58		9.58		10.58		11.58			12.58	
SOG	8	- V-Markt			⟩		⟩	8.00		9.00		10.00		11.00		12.00			13.00	
SOG	8	- Europaplatz			⟩		⟩	8.02		9.02		10.02		11.02		12.02			13.02	
SOG	8	- Heimstättenstraße			⟩		⟩	8.03		9.03		10.03		11.03		12.03			13.03	
SOG	8	- Rathaus			⟩	6.55	7.28	8.05	8.28	9.05	9.28	10.05	10.28	11.05	11.28	12.05	12.28		13.05	13.28
SOG	8	- Münztor			⟩	6.56	7.29	8.06	8.29	9.06	9.29	10.06	10.29	11.06	11.29	12.06	12.29		13.06	13.29
SOG	8	- Altenstadter Straße		6.05	6.30	6.57	7.30	8.07	8.30	9.07	9.30	10.07	10.30	11.07	11.30	12.07	12.30		13.07	13.30
SOG	8	- Wilhelm-Köhler-Straße		6.06	6.31	6.58	7.31	8.08	8.31	9.08	9.31	10.08	10.31	11.08	11.31	12.08	12.31		13.08	13.31
SOG	8	- Schönlinder Straße		6.07	6.32	6.59	7.32	8.09	8.32	9.09	9.32	10.09	10.32	11.09	11.32	12.09	12.32		13.09	13.32
SOG	8	- Richard-Wagner-Ring	5.08	6.08	6.33	7.00	7.33	8.10	8.33	9.10	9.33	10.10	10.33	11.10	11.33	12.10	12.33		13.10	13.33
SOG	8	- Beethovenstr./J.-S.-Bach-Str.	5.09	6.09	6.34	7.01	7.34	8.11	8.34	9.11	9.34	10.11	10.34	11.11	11.34	12.11	12.34		13.11	13.34
SOG	8	- Beethoven-/Gg.-Fr.-Händel-Str.	5.10	6.10	6.35	7.02	7.35	8.12	8.35	9.12	9.35	10.12	10.35	11.12	11.35	12.12	12.35		13.12	13.35
SOG	8	- Pöllandt-/Fr.-Ebert-Straße	5.11	6.11	6.36	7.03	7.36	8.13	8.36	9.13	9.36	10.13	10.36	11.13	11.36	12.13	12.36		13.13	13.36
SOG	8	- Oskar-von-Miller-Straße	5.12	6.12	6.37	7.04	7.37	8.14	8.37	9.14	9.37	10.14	10.37	11.14	11.37	12.14	12.37		13.14	13.37
SOG	8	- Burggener Straße	5.13	6.13	6.38	7.05	7.38	8.15	8.38	9.15	9.38	10.15	10.38	11.15	11.38	12.15	12.38		13.15	13.38
SOG	8	- Zugspitzstraße/Schnaidbergweg	5.14	6.16	6.41	7.08	7.41	8.18	8.41	9.18	9.41	10.18	10.41	11.18	11.41	12.18	12.41		13.18	13.41
SOG	8	- Säulingstraße/Zugspitzstraße	5.15	6.17	6.42	7.09	7.42	8.19	8.42	9.19	9.42	10.19	10.42	11.19	11.42	12.19	12.42		13.19	13.42
SOG	8	- Säulingstraße/Lerchenstraße	5.16	6.18	6.43	7.10	7.43	8.20	8.43	9.20	9.43	10.20	10.43	11.20	11.43	12.20	12.43		13.20	13.43
SOG	8	- Martina-Hoerbiger-Straße	5.17	6.19	6.44	7.11	7.44	8.21	8.44	9.21	9.44	10.21	10.44	11.21	11.44	12.21	12.44		13.21	13.44
SOG	8	- Im Forchet/Amselstraße	5.18	6.20	6.45	7.12	7.45	8.22	8.45	9.22	9.45	10.22	10.45	11.22	11.45	12.22	12.45		13.22	13.45
SOG	8	- Marktoberdorfer-/Colmarer Str.	5.19	6.21	6.46	7.13	7.46	8.23	8.46	9.23	9.46	10.23	10.46	11.23	11.46	12.23	12.46		13.23	13.46
SOG	8	- Marktoberdorfer Straße	5.20	⟩	6.47	7.14	7.47	8.24	8.47	9.24	9.47	10.24	10.47	11.24	11.47	12.24	12.49		13.24	13.47
SOG	8	- Spinne	5.21	⟩	6.48	7.15	7.48	8.25	8.48	9.25	9.48	10.25	10.48	11.25	11.48	12.25	⟩		13.25	13.48
SOG	8	- Rathaus	⟩	⟩	6.51	⟩	⟩	8.28	⟩	9.28	⟩	10.28	⟩	11.28	⟩	12.28	⟩		13.28	⟩
SOG	8	- Hermann-Ranz-Straße	⟩	⟩		⟩	7.50		8.50		9.50		10.50		11.50		⟩			13.50
SOG	8	- Bahnhof R	5.24	6.25		7.18	7.52		8.52		9.52		10.52		11.52		12.52			13.52
																	S	F		
		R Schongau ab				7.34	8.04		9.04		10.04		11.04		12.04		13.07	13.04		14.04
		R Weilheim (Oberbay) an				8.16	8.44		9.44		10.44		11.44		12.44		13.44	13.44		14.44

Zone			Montag - Freitag										Samstag							
			F																	
		R Weilheim (Oberbay) ab	13.16		14.16		15.16		16.16		17.16		8.17		9.16		10.16		11.16	
		R Schongau an	13.53		14.53		15.53		16.53		17.53		8.53		9.53		10.53		11.53	
SOG	8	Schongau, Bahnhof R	13.58		14.58		15.58		16.58		17.58		8.58		9.58		10.58		11.58	
SOG	8	- V-Markt	14.00		15.00		16.00		17.00		18.00		9.00		10.00		11.00		12.00	
SOG	8	- Europaplatz	14.02		15.02		16.02		17.02		18.02		9.02		10.02		11.02		12.02	
SOG	8	- Heimstättenstraße	14.03		15.03		16.03		17.03		18.03		9.03		10.03		11.03		12.03	
SOG	8	- Rathaus	14.05	14.28	15.05	15.28	16.05	16.28	17.05	17.28	18.05	18.28	9.05	9.28	10.05	10.28	11.05	11.28	12.05	12.28
SOG	8	- Münztor	14.06	14.29	15.06	15.29	16.06	16.29	17.06	17.29	18.06	18.29	9.06	9.29	10.06	10.29	11.06	11.29	12.06	12.29
SOG	8	- Altenstadter Straße	14.07	14.30	15.07	15.30	16.07	16.30	17.07	17.30	18.07	18.30	9.07	9.30	10.07	10.30	11.07	11.30	12.07	12.30
SOG	8	- Wilhelm-Köhler-Straße	14.08	14.31	15.08	15.31	16.08	16.31	17.08	17.31	18.08	18.31	9.08	9.31	10.08	10.31	11.08	11.31	12.08	12.31
SOG	8	- Schönlinder Straße	14.09	14.32	15.09	15.32	16.09	16.32	17.09	17.32	18.09	18.32	9.09	9.32	10.09	10.32	11.09	11.32	12.09	12.32
SOG	8	- Richard-Wagner-Ring	14.10	14.33	15.10	15.33	16.10	16.33	17.10	17.33	18.10	18.33	9.10	9.33	10.10	10.33	11.10	11.33	12.10	12.33
SOG	8	- Beethovenstr./J.-S.-Bach-Str.	14.11	14.34	15.11	15.34	16.11	16.34	17.11	17.34	18.11	18.34	9.11	9.34	10.11	10.34	11.11	11.34	12.11	12.34
SOG	8	- Beethoven-/Gg.-Fr.-Händel-Str.	14.12	14.35	15.12	15.35	16.12	16.35	17.12	17.35	18.12	18.35	9.12	9.35	10.12	10.35	11.12	11.35	12.12	12.35
SOG	8	- Pöllandt-/Fr.-Ebert-Straße	14.13	14.36	15.13	15.36	16.13	16.36	17.13	17.36	18.13	18.36	9.13	9.36	10.13	10.36	11.13	11.36	12.13	12.36
SOG	8	- Oskar-von-Miller-Straße	14.14	14.37	15.14	15.37	16.14	16.37	17.14	17.37	18.14	18.37	9.14	9.37	10.14	10.37	11.14	11.37	12.14	12.37
SOG	8	- Burggener Straße	14.15	14.38	15.15	15.38	16.15	16.38	17.15	17.38	18.15	18.38	9.15	9.38	10.15	10.38	11.15	11.38	12.15	12.38
SOG	8	- Zugspitzstraße/Schnaidbergweg	14.18	14.41	15.18	15.41	16.18	16.41	17.18	17.41	18.18	18.41	9.18	9.41	10.18	10.41	11.18	11.41	12.18	12.41
SOG	8	- Säulingstraße/Zugspitzstraße	14.19	14.42	15.19	15.42	16.19	16.42	17.19	17.42	18.19	18.42	9.19	9.42	10.19	10.42	11.19	11.42	12.19	12.42
SOG	8	- Säulingstraße/Lerchenstraße	14.20	14.43	15.20	15.43	16.20	16.43	17.20	17.43	18.20	18.43	9.20	9.43	10.20	10.43	11.20	11.43	12.20	12.43
SOG	8	- Martina-Hoerbiger-Straße	14.21	14.44	15.21	15.44	16.21	16.44	17.21	17.44	18.21	18.44	9.21	9.44	10.21	10.44	11.21	11.44	12.21	12.44
SOG	8	- Im Forchet/Amselstraße	14.22	14.45	15.22	15.45	16.22	16.45	17.22	17.45	18.22	18.45	9.22	9.45	10.22	10.45	11.22	11.45	12.22	12.45
SOG	8	- Marktoberdorfer-/Colmarer Str.	14.23	14.46	15.23	15.46	16.23	16.46	17.23	17.46	18.23	18.46	9.23	9.46	10.23	10.46	11.23	11.46	12.23	12.46
SOG	8	- Marktoberdorfer Straße	14.24	14.47	15.24	15.47	16.24	16.47	17.24	17.47	18.24	18.47	9.24	9.47	10.24	10.47	11.24	11.47	12.24	12.47
SOG	8	- Spinne	14.25	14.48	15.25	15.48	16.25	16.48	17.25	17.48	18.25	18.48	9.25	9.48	10.25	10.48	11.25	11.48	12.25	12.48
SOG	8	- Rathaus	14.28	⟩	15.28	⟩	16.28	⟩	17.28	⟩	18.28	⟩	9.28	⟩	10.28	⟩	11.28	⟩	12.28	⟩
SOG	8	- Hermann-Ranz-Straße		14.50		15.50		16.50		17.50		18.50		9.50		10.50		11.50		12.50
SOG	8	- Bahnhof R		14.52		15.52		16.52		17.52		18.52		9.52		10.52		11.52		12.52
		R Schongau ab		15.04		16.04		17.04		18.04		19.04		10.04		11.04		12.04		13.04
		R Weilheim (Oberbay) an		15.44		16.44		17.44		18.44		19.44		10.44		11.44		12.44		13.44

S = nur an Schultagen F = nur an schulfreien Tagen

Busfahrten innerhalb einer Gemeinde gelten als Kurzstrecke: SOG = Schongau

Sonn- und Feiertag kein Betrieb. Am 24.12. und 31.12. Betrieb wie Samstag.

Fahrplan als PDF zum Download

Änderungen vorbehalten | mvv-muenchen.de

Münchner VerkehrsVerbund

Enzian Bustouristik

Enzian-Bustouristik
08861/231211

BUS

RegionalBus

981 Schongau R - Bernbeuren - Lechbruck - Prem - Steingaden

Neue Linie im MVV durch Aufnahme des Landkreises Weilheim-Schongau in den MVV. Ehemalige Linie 9821.

Zone		Verkehrshinweis		Montag-Freitag (Schule)											Montag-Freitag (Ferien)							Sa
					MMF																	
		R Weilheim (Oberbay)	*ab*		*10.16*	*11.16*				*14.16*	*15.16*	*16.16*	*17.16*			*11.16*	*12.16*	*14.16*	*15.16*	*16.16*	*17.16*	*12.16*
		R Schongau	*an*		*10.53*	*11.53*				*14.53*	*15.53*	*16.53*	*17.53*			*11.53*	*12.53*	*14.53*	*15.53*	*16.53*	*17.53*	*12.53*
SOG	8	Schongau, Bahnhof R		7.55	11.16	12.01	12.09		12.55	15.13	16.00	17.00	18.00	7.55	12.01	12.58	15.13	16.00	17.00	18.00	13.05
SOG	8	- Rathaus				12.06				15.18	16.05	17.05	18.05		12.06	13.03	15.18	16.05	17.05	18.05	13.10
SOG	8	- Berufsschule							12.59												
SOG	8	- Spinne		7.58	11.19	12.09	12.12		13.02	15.21	16.08	17.08	18.08	7.58	12.09	13.06	15.21	16.08	17.08	18.08	13.12
SOG	8	- Marktoberdorfer Straße		7.59	11.20					15.22	16.09	17.09	18.09	7.59		13.08	15.22	16.09	17.09	18.09	13.14
SOG	8	- Lechenbauerstraße (Bstg 4)				12.13	12.13	12.58	13.08						12.13						
SOG	8	- Rößlekeller		8.00		12.14			13.09	15.23	16.10	17.10	18.10	8.00	12.14	13.09	15.23	16.10	17.10	18.10	
SOG	8	- Kreisverkehr		8.01		12.15			13.10	15.24	16.11	17.11	18.11	8.01	12.15	13.10	15.24	16.11	17.11	18.11	
SOG	8	- Äußerer Westen		8.03		12.17			13.12					8.03	12.17	13.12					
SOG	8	- Waldfriedhof			◖11.21		◖12.14			15.26	16.13	17.13	18.13				15.26	16.13	17.13	18.13	13.15
SOG	8	- Richard-Wagner-Ring			◖11.22		◖12.15			15.27	16.14	17.14	18.14				15.27	16.14	17.14	18.14	13.16
ALS	8/9	Altenstadt, Via-Claudia-Platz			◖11.24		◖12.17			15.28	16.15	17.16	18.16				15.28	16.15	17.16	18.16	13.18
ALS	8/9	- Rathaus			◖11.25		◖12.18			15.29	16.16	17.17	18.17				15.29	16.16	17.17	18.17	13.19
ALS	8/9	- Schwabsoier Str.			◖11.26		◖12.19			15.30	16.17	◖17.18	◖18.18				15.30	16.17	◖17.18	◖18.18	13.21
ALS	8/9	- Am Reiterweg			◖11.27		◖12.20			15.31	16.18	◖17.19	◖18.19				15.31	16.18	◖17.19	◖18.19	13.22
SWB	9	Schwabbruck			◖11.31		◖12.24			15.35	16.22	◖17.22	◖18.22				15.35	16.22	◖17.22	◖18.22	13.25
SWS	9	Schwabsoien, Post			◖11.33		◖12.26			15.37	16.24	◖17.23	◖18.23				15.37	16.24	◖17.23	◖18.23	13.27
SWS	9	- West			◖11.34		◖12.27			15.38	16.25	◖17.24	◖18.24				15.38	16.25	◖17.24	◖18.24	13.28
SWS	9	Sachsenried, Gartenweg			◖11.38		◖12.31			15.41	16.28	◖17.26	◖18.26				15.41	16.28	◖17.26	◖18.26	13.31
SWS	9	- Feuerwehrhaus			◖11.39		◖12.32			15.43	16.30	◖17.28	◖18.28				15.43	16.30	◖17.28	◖18.28	13.32
SWS	9	- Bahnhof			◖11.40		◖12.33			15.44	16.31	◖17.29	◖18.29				15.44	16.31	◖17.29	◖18.29	13.34
INR	9	Ingenried			◖11.42		◖12.35			15.46	16.33	◖17.30	◖18.30				15.46	16.33	◖17.30	◖18.30	13.36
INR	9	Erbenschwang			◖11.44		◖12.37			15.48	16.35	◖17.31	◖18.31				15.48	16.35	◖17.31	◖18.31	13.39
INR	9	Krottenhill			◖11.47		◖12.40			◖15.50	◖16.38						◖15.50	◖16.38			
INR	9	Huttenried								◖15.54							◖15.54				
BGG	9	B 472 Abzw. Burggen		8.05	◖11.52	12.19	◖12.45	13.04	13.14	◖15.57	16.42	◖17.32	◖18.32	8.05	12.19	13.14	◖15.57	16.42	◖17.32	◖18.32	13.42
BGG	9	Bernried (Burggen)								◖16.00	◖16.45						◖16.00	◖16.45			
BGG	9	Tannenberg								◖16.01	◖16.46						◖16.01	◖16.46			
BGG	9	Tannenberg Abzw.		8.06	◖11.53	12.20	◖12.46	13.05	13.17			◖17.33	◖18.33	8.06	12.20	13.17			◖17.33	◖18.33	13.43
BGG	9	Burggen, Haus Fichtl		8.07	◖11.55	12.21	◖12.48	13.07	13.18			◖17.34	◖18.34	8.07	12.21	13.18			◖17.34	◖18.34	13.44
BGG	9	- Dorfbrunnen		8.09	◖11.56	12.23	◖12.49	◖13.09	13.21	16.04	16.49	◖17.35	◖18.35	8.09	12.23	13.21	16.04	16.49	◖17.35	◖18.35	13.46

BGG	9	Tannenberg			◖11.59		◖12.52	◖13.12													
BGG	9	Bernried (Burggen)			◖12.00		◖12.53	◖13.14													
INR	9	Huttenried			◖12.05		◖12.58														
BGG	9	Haslach, Abzw.		8.12		12.26			13.24	16.07	16.52	◖17.38	◖18.38	8.12	12.26	13.24	16.07	16.52	◖17.38	◖18.38	13.49
BGG	9	Haslacher See		8.13		12.27			13.25	16.08	16.53	◖17.39	◖18.39	8.13	12.27	13.25	16.08	16.53	◖17.39	◖18.39	13.50
BEB	9	Bernbeuren, Schongauer Straße		8.14		12.28			13.26	16.09	16.54	◖17.40	◖18.40	8.14	12.28	13.26	16.09	16.54	◖17.40	◖18.40	13.51
BEB	9	- Schnitzer		8.15		12.29			13.27	16.10	16.55	◖17.41	◖18.41	8.15	12.29	13.27	16.10	16.55	◖17.41	◖18.41	13.52
BEB	9	- Füssener Straße	6.11	8.17					13.30	16.11	16.56	◖17.43	◖18.43	8.17		13.30	16.11	16.56	◖17.43	◖18.43	13.53
BEB	9	Ried (Gde. Bernbeuren)	6.12	8.18					13.32	16.12	16.57	◖17.44	◖18.44	8.18		13.32	16.12	16.57	◖17.44	◖18.44	13.54
BEB	9	Grundelsberg	6.13	8.19					13.34	16.13	16.58	◖17.45	◖18.45	8.19		13.34	16.13	16.58	◖17.45	◖18.45	13.56
BEB	9	Echerschwang, Abzw.	6.14	8.20					13.35	16.14	16.59	◖17.46	◖18.46	8.20		13.35	16.14	16.59	◖17.46	◖18.46	13.57
LEC	9	Lechbruck, Altersheim	6.15	8.21					13.36	16.15	17.00	◖17.47	◖18.47	8.21		13.36	16.15	17.00	◖17.47	◖18.47	13.58
LEC	9	- Unteres Dorf	6.16	8.22					13.37	16.16	17.01	◖17.48	◖18.48	8.22		13.37	16.16	17.01	◖17.48	◖18.48	13.59
LEC	9	- Rathaus *an*	6.18	8.24					13.39	16.18	17.03	◖17.50	◖18.50	8.24		13.39	16.18	17.03	◖17.50	◖18.50	14.01
		OVG72 Lechbruck, Rathaus *ab*	*6.49*	*8.30*						*16.25*		*18.05*		*8.30*			*16.25*		*18.05*		*14.20*
		OVG72 Füssen, Bahnhof *an*	*7.20*	*8.58*						*16.53*		*18.32*		*8.58*			*16.53*		*18.32*		*14.58*
LEC	9	- Rathaus *ab*	6.18	8.24					13.39	16.18	17.03			8.24		13.39	16.18	17.03			14.01
PRE	9	Gründl, Premer Straße	6.19	8.25					13.40	16.19	17.04			8.25		13.40	16.19	17.04			14.02
PRE	9	Prem, Angerweg	6.20	8.26					13.43	16.20	17.05			8.26		13.43	16.20	17.05			14.03
PRE	9	- Bergblick								16.21	17.06						16.21	17.06			14.04
PRE	9	- Post								16.22	17.07						16.22	17.07			14.07
PRE	9	Helmau								16.24	17.09						16.24	17.09			14.09
PRE	9	Gründl, Premer Straße								16.25	17.10						16.25	17.10			14.10
PRE	9	- Lechbrucker Straße								16.25	17.10						16.25	17.10			14.10
STG	9	Vordergründl								16.26	17.11						16.26	17.11			14.11
STG	9	Karlsebene (Steingaden)								16.27	17.12						16.27	17.12			14.12
STG	9	Urspring (Steingaden)								16.28	17.13						16.28	17.13			14.13
STG	9	Steingaden, Feuerwehrhaus								16.32	17.18						16.32	17.18			14.16

MMF = Montag, Mittwoch, Freitag an Schultagen ◖ = hält nur zum Aussteigen

Busfahrten innerhalb einer Gemeinde gelten als Kurzstrecke: SOG = Schongau, ALS = Altenstadt, SWB = Schwabbruck, SWS = Schwabsoien, INR = Ingenried, BGG = Burggen, BEB = Bernbeuren, LEC = Lechbruck am See, PRE = Prem, STG = Steingaden

Sonn- und Feiertag kein Betrieb. Am 24.12. und 31.12. Betrieb wie Samstag.

Fahrplan als PDF zum Download

Änderungen vorbehalten | mvv-muenchen.de

Münchner VerkehrsVerbund DB RVO

Regionalverkehr Oberbayern
0881/924770

BUS

RegionalBus

981 Steingaden - Prem - Lechbruck - Bernbeuren - Schongau R

Neue Linie im MVV durch Aufnahme des Landkreises Weilheim-Schongau in den MVV. Ehemalige Linie 9821.

	Zone		Montag-Freitag (Schule)							Montag-Freitag (Ferien)				Samstag
STG	9	Steingaden, Feuerwehrhaus							16.33				16.33	6.50
STG	9	Urspring (Steingaden)							16.35				16.35	6.53
STG	9	Karlsebene (Steingaden)							16.36				16.36	6.54
STG	9	Vordergründl							16.37				16.37	6.55
PRE	9	Gründl, Lechbrucker Straße							16.38				16.38	6.56
PRE	9	Prem, Angerweg			6.25	8.27		13.45	16.41	6.18	8.27	13.45	16.41	6.59
PRE	9	- Bergblick			⟩	8.28		13.46	16.42	⟩	8.28	13.46	16.42	6.59
PRE	9	- Post			6.27	8.29		13.47	16.45	6.20	8.29	13.47	16.45	7.00
PRE	9	Helmau			6.29	8.31		13.49	16.47	6.22	8.31	13.49	16.47	7.02
PRE	9	Gründl, Premer Straße			6.30	8.32		13.50	16.49	6.23	8.32	13.50	16.49	7.03
LEC	9	Lechbruck, Rathaus an			6.32	8.36		13.54	16.55	6.25	8.36	13.54	16.55	7.04
		OVG72 Füssen, Bahnhof ab			*5.45*	*7.55*		*13.02*	*16.12*	*5.45*	*7.55*	*13.02*	*16.12*	
		OVG72 Lechbruck, Rathaus an			*6.11*	*8.19*		*13.40*	*16.38*	*6.10*	*8.19*	*13.40*	*16.38*	
LEC	9	- Rathaus ab			6.32	8.36		13.54	16.55	6.25	8.36	13.54	16.55	7.04
LEC	9	- Unteres Dorf			6.34	8.38		13.56	16.57	6.27	8.38	13.56	16.57	7.05
LEC	9	- Altersheim			6.35	8.39		13.57	16.58	6.28	8.39	13.57	16.58	7.06
BEB	9	Echerschwang, Abzw.			6.36	8.40		13.58	16.59	6.29	8.40	13.58	16.59	7.07
BEB	9	Grundelsberg			6.38	8.41		13.59	17.00	6.31	8.41	13.59	17.00	7.08
BEB	9	Ried (Gde. Bernbeuren)			6.40	8.42		14.00	17.02	6.33	8.42	14.00	17.02	7.09
BEB	9	Bernbeuren, Füssener Straße	5.39		6.43	8.43		14.01	17.03	6.36	8.43	14.01	17.03	7.10
BEB	9	- Schnitzer	5.40		6.45	8.44	12.30	14.02	17.04	6.38	8.44	14.02	17.04	7.11
BEB	9	- Schongauer Straße	5.41		6.46	8.45	12.31	14.03	17.05	6.39	8.45	14.03	17.05	7.12
BGG	9	Haslacher See	5.42		6.47	8.46	12.33	14.04	17.06	6.40	8.46	14.04	17.06	7.13
BGG	9	Haslach, Abzw.	5.43		6.48	8.47	12.35	14.05	17.07	6.41	8.47	14.05	17.07	7.14
BGG	9	Bernried (Burggen)	⟩	6.45	⟩	⟩	⟩	⟩	⟩	⟩	⟩	⟩	⟩	⟩
BGG	9	Tannenberg	⟩	6.47	⟩	⟩	⟩	⟩	⟩	⟩	⟩	⟩	⟩	⟩
BGG	9	Burggen, Dorfbrunnen	5.46	6.51	6.51	8.50	12.38	14.08	17.10	6.44	8.50	14.08	17.10	7.17
BGG	9	- Haus Fichtl	5.48	6.53	6.53	8.52	12.40	14.10	17.12	6.46	8.52	14.10	17.12	7.18
BGG	9	Tannenberg Abzw.	5.49	⟩	6.55	8.53	12.41	14.11	17.14	6.48	8.53	14.11	17.14	7.19
BGG	9	B 472 Abzw. Burggen	5.50	⟩	6.59	8.54	12.43	14.12	17.15	6.52	8.54	14.12	17.15	7.20
INR	9	Erbenschwang	5.53	⟩	⟩	⟩	⟩	⟩	⟩	⟩	⟩	⟩	⟩	7.23
INR	9	Ingenried	5.56	⟩	⟩	⟩	⟩	⟩	⟩	⟩	⟩	⟩	⟩	7.26
SWS	9	Sachsenried, Bahnhof	5.58	⟩	⟩	⟩	⟩	⟩	⟩	⟩	⟩	⟩	⟩	7.27
SWS	9	- Feuerwehrhaus	6.00	⟩	⟩	⟩	⟩	⟩	⟩	⟩	⟩	⟩	⟩	7.29
SWS	9	- Gartenweg	6.01	⟩	⟩	⟩	⟩	⟩	⟩	⟩	⟩	⟩	⟩	7.30
SWS	9	Schwabsoien, West	6.04	⟩	⟩	⟩	⟩	⟩	⟩	⟩	⟩	⟩	⟩	7.33
SWS	9	- Post	6.05	⟩	⟩	⟩	⟩	⟩	⟩	⟩	⟩	⟩	⟩	7.34
SWB	9	Schwabbruck	6.07	⟩	⟩	⟩	⟩	⟩	⟩	⟩	⟩	⟩	⟩	7.36
ALS	8/9	Altenstadt, Am Reiterweg	6.10	⟩	⟩	⟩	⟩	⟩	⟩	⟩	⟩	⟩	⟩	7.39
ALS	8/9	- Schwabsoier Str.	6.11	⟩	⟩	⟩	⟩	⟩	⟩	⟩	⟩	⟩	⟩	7.40
ALS	8/9	- Rathaus	6.13	⟩	⟩	⟩	⟩	⟩	⟩	⟩	⟩	⟩	⟩	7.42
ALS	8/9	- Via-Claudia-Platz	6.14	⟩	⟩	⟩	⟩	⟩	⟩	⟩	⟩	⟩	⟩	7.43
SOG	8	Schongau, Richard-Wagner-Ring	6.16	⟩	⟩	⟩	⟩	⟩	⟩	⟩	⟩	⟩	⟩	7.45
SOG	8	- Waldfriedhof	6.17	⟩	⟩	⟩	⟩	⟩	⟩	⟩	⟩	⟩	⟩	7.46
SOG	8	- Äußerer Westen	⟩	⟩	7.01	8.56	12.45	14.14	17.17	6.54	8.56	14.14	17.17	⟩
SOG	8	- Kreisverkehr	⟩	⟩	7.03	8.58	12.47	14.16	17.19	6.56	8.58	14.16	17.19	⟩
SOG	8	- Rößlekeller	⟩	⟩	7.05	8.59	12.48	14.17	17.20	6.58	8.59	14.17	17.20	⟩
SOG	8	- Lechenbauerstraße (Bstg 4)	⟩	7.10	7.10	⟩	⟩	⟩	⟩	⟩	⟩	⟩	⟩	⟩
SOG	8	- Marktoberdorfer Straße	6.19	⟩		9.00	12.49	14.18	17.21	7.03	9.00	14.18	17.21	7.48
SOG	8	- Spinne	6.20	◖7.11		9.02	12.50	14.20	17.22	7.04	9.02	14.20	17.22	7.49
SOG	8	- Rathaus	⟩	⟩		◖9.04		14.22	⟩	⟩	◖9.04	14.22	⟩	7.51
SOG	8	- Bahnhof R	6.24	◖7.12		9.08		14.26	17.25	7.09	9.08	14.26	17.25	7.55
		R Schongau ab	*6.27*	*7.34*				*15.04*	*18.04*	*7.34*		*15.04*	*18.04*	*8.04*
		R Weilheim (Oberbay) an	*7.06*	*8.16*				*15.44*	*18.44*	*8.16*		*15.44*	*18.44*	*8.44*

◖ = hält nur zum Aussteigen

Busfahrten innerhalb einer Gemeinde gelten als Kurzstrecke: STG = Steingaden, PRE = Prem, LEC = Lechbruck am See, BEB = Bernbeuren, BGG = Burggen, INR = Ingenried, SWS = Schwabsoien, SWB = Schwabbruck, ALS = Altenstadt, SOG = Schongau

Sonn- und Feiertag kein Betrieb. Am 24.12. und 31.12. Betrieb wie Samstag.

Fahrplan als PDF zum Download

Änderungen vorbehalten | mvv-muenchen.de

Münchner VerkehrsVerbund DB RVO

Regionalverkehr Oberbayern
0881/924770

BUS

RegionalBus

982 Schongau R - Peiting - Rottenbuch - Echelsbacher Brücke - Steingaden

Neue Linie im MVV durch Aufnahme des Landkreises Weilheim-Schongau in den MVV. Ehemalige Linie 9822.

Zone		Verkehrshinweis		Montag-Freitag (Schule)																		
																14			14			
SOG	8	Schongau, Rathaus						8.25	10.45	12.03				13.03		14.30	15.20		16.30		17.30	18.10
SOG	8	- Europaplatz						⋮	⋮	⋮				⋮		14.34	15.24		⋮		⋮	⋮
SOG	8	- Berufsschule						⋮	⋮	⋮				⋮		⋮	⋮	15.55	⋮		⋮	⋮
SOG	8	- Bahnhof R	an					8.30	10.50	12.08				13.08		14.38	15.28	16.00	16.39		17.34	18.14
		R *Weilheim (Oberbay)*	*ab*				7.15	7.16		11.16		12.16		12.16	12.16	13.16	14.16					17.16
		R *Schongau*	*an*				7.56	7.53		11.53		12.53		12.53	12.53	13.58	14.53					17.53
SOG	8	- Bahnhof R	ab	5.55	6.05	6.18	8.15	8.30	10.50	12.08		13.02		13.08	13.13	14.38	15.28		16.39		17.34	18.14
SOG	8	- Volksfestplatz		⋮	⋮	⋮	⋮	⋮	⋮	12.13	13.03	13.07		13.11	13.18	14.40	15.30		16.40		⋮	⋮
SOG	8	- Peitinger Straße		5.57	6.06	6.19	8.17	8.31	10.52	12.14	13.04	13.08		13.12	⋮	14.41	15.31		16.42		17.36	18.16
PTG	8	Peiting, Schongauer Straße		5.59	6.08	6.21	8.19	8.33	10.54	12.16	13.06	13.10		13.14	13.19	14.42	15.32		16.44		17.38	18.18
PTG	8	- Obere Straße		6.00	6.10	6.22	8.20	8.35	10.55	12.17	13.08	13.11		13.17	13.19	14.43	15.33		16.45		17.39	18.19
PTG	8	- Meierstraße		6.01	6.11	6.23	⋮	8.36	10.56	12.18	⋮	13.12		⋮	13.20	14.44	15.34		16.46		17.40	18.20
PTG	8	- Azamstraße		6.02	6.12	6.24	⋮	8.37	10.59	12.20	⋮	13.15	13.15	⋮	13.22	14.45	15.35		16.48		17.41	18.21
PTG	8	- V-Markt		6.04	6.14	6.26	⋮	8.39	⋮	12.22	⋮	⋮	⋮	⋮	13.24	14.47	15.37		⋮		⋮	⋮
PTG	8	- Kapelle		⋮	⋮	⋮	⋮	⋮	11.00	⋮	⋮	13.16	⋮	⋮	⋮	⋮	⋮		16.49		17.42	18.22
PTG	8	Peiting Ost Bahnhof R		⋮	⋮	⋮	⋮	⋮	11.01	⋮	⋮	13.17	⋮	⋮	⋮	⋮	⋮		16.50		17.43	18.23
PTG	8	Peiting, Schönriedlstraße		⋮	⋮	⋮	⋮	⋮	11.02	⋮	⋮	13.18	⋮	⋮	⋮	⋮	⋮		16.51		17.44	18.24
PTG	8	- Gewerbegebiet Süd		⋮	⋮	⋮	⋮	⋮	11.03	⋮	⋮	13.19	⋮	⋮	⋮	⋮	⋮		16.52		17.45	18.25
PTG	8	- Bergstraße		⋮	⋮	⋮	8.23	⋮	⋮	⋮	13.09	⋮	⋮	13.20	⋮	⋮	⋮		⋮		⋮	⋮
PTG	8	Ramsau (b. Peiting)		6.06	6.16	6.28	⋮	8.41	11.04	12.24		13.20	13.20	⋮	13.27	14.48	15.38		16.53		17.46	18.26
PTG	8	Kurzenried		⋮	⋮	⋮	8.25	⋮	⋮	⋮		⋮	⋮	13.22	⋮	⋮	⋮		⋮		⋮	⋮
PTG	8	Lamprecht		⋮	⋮	⋮	8.26	⋮	⋮	⋮		⋮	⋮	13.23	⋮	⋮	⋮		⋮		⋮	⋮
RTB	8	Schnaidberg		6.10	6.20	6.30	⋮	8.45	11.08	12.28		13.24	13.24	⋮	13.31	14.51	15.41		16.57		17.50	18.30
RTB	8	Krummengraben		6.11	6.21	6.31	⋮	8.46	11.09	12.29		13.25	13.25	⋮	13.32	14.52	15.42		16.58		17.51	18.31
RTB	8	Schmauzenberg		6.12	6.22	6.32	⋮	8.47	11.10	12.30		13.26	13.26	⋮	13.33	14.53	15.43		16.59		17.53	18.33
RTB	8	Moos (b. Rottenbuch)		6.13	6.23	6.33	⋮	8.48	11.11	12.31		13.27	13.28	⋮	13.35	14.54	15.44		17.00		17.55	18.35
RTB	8	Rottenbuch, Alte Post		6.15	6.25	6.35	⋮	8.50	11.13	12.34		13.29	13.30	⋮	13.37	14.55	15.45		17.02		17.56	18.36
RTB	8	- Campingplatz		6.16	6.26	6.36	⋮	8.51	11.14			13.31		⋮	13.39	14.56	15.46		17.04		17.57	18.37
RTB	8	Achen (Gde. Rottenbuch)		6.17	6.27	6.37	⋮	8.52	11.15			13.33		⋮	13.40	14.57	15.47		17.06		17.58	18.38
RTB	8	Echelsbacher Brücke	an	6.18	6.29	6.39	⋮	8.54	11.17			13.35		⋮	13.42	14.59	15.49		17.08		17.59	18.39
		Bus Echelsbacher Brücke	*ab*					*9.00*				*13.45*			*13.45*						*18.08*	
		Bus Steingaden, Feuerwehrhaus	*an*					*9.12*				*14.06*			*14.06*						*18.19*	
RTB	8	Echelsbacher Brücke	ab	6.18			⋮					13.35		⋮			15.50			17.15		18.39
RTB	8	Schwaigsee		6.21			⋮					◖13.38		⋮			15.53			17.18		18.40
WST	9	Wildsteig, Ort		6.23			⋮					◖13.40		⋮			15.55			17.21		18.42
WST	9	- Seemühle		6.24			⋮							⋮						17.22		18.43
STG	9	Kohlhofen, Abzw. Wieskirche		6.27			⋮							⋮						17.25		18.46
STG	9	Kellershof		⋮			8.27							13.24						⋮		⋮
STG	9	Butzau		⋮			8.29							13.26						⋮		⋮
STG	9	Unterengen		⋮			8.30							13.27						⋮		⋮
STG	9	Ilgen		⋮			8.32							13.29						⋮		⋮
STG	9	Staltannen		⋮			8.34							13.31						⋮		⋮
STG	9	Lauterbach (Kr WM)		⋮			8.36							13.33						⋮		⋮
STG	9	Steingaden, Siedlung		⋮			8.38							13.35						⋮		⋮
STG	9	- Ammergauer Straße		6.29			⋮							⋮						17.27		18.49
STG	9	- Feuerwehrhaus		6.31			8.40							13.37						17.30		18.50
STG	9	Urspring (Steingaden)												◖13.41								
STG	9	Steingadele												◖13.43								

Zone		Verkehrshinweis		Montag-Freitag (Ferien)										Samstag				Sonn- und Feiertag
SOG	8	Schongau, Rathaus			8.25	10.00	12.07	13.02	13.45	15.50		17.30	18.10		8.25		12.10	
SOG	8	- Bahnhof R	an		8.30	10.05	12.12	13.06	13.50	15.55		17.34	18.14		8.30		12.15	
		R *Weilheim (Oberbay)*	*ab*		*7.15*	*9.19*	*11.16*	*12.16*					*17.16*		*7.16*		*11.16*	
		R *Schongau*	*an*		*7.56*	*9.53*	*11.53*	*12.53*					*17.53*		*7.53*		*11.53*	
SOG	8	- Bahnhof R	ab	5.55	8.30	10.05	12.12	13.06	13.50	15.55		17.34	18.14	5.45	8.30	9.35	12.15	9.35
SOG	8	- Peitinger Straße		5.57	8.31	10.06	12.13	13.08	13.51	15.57		17.36	18.16	5.47	8.31	9.36	12.16	9.36
PTG	8	Peiting, Schongauer Straße		5.59	8.33	10.08	12.15	13.10	13.53	15.59		17.38	18.18	5.49	8.33	9.38	12.18	9.38
PTG	8	- Obere Straße		6.00	8.35	10.10	12.17	13.11	13.54	16.00		17.39	18.19	5.51	8.35	9.40	12.20	9.40
PTG	8	- Meierstraße		6.01	8.36	10.11	12.18	13.12	13.55	16.01		17.40	18.20	5.52	8.36	9.41	12.21	9.41
PTG	8	- Azamstraße		6.02	8.37	10.12	12.19	13.15	13.56	16.03		17.41	18.21	⋮	8.37	9.42	12.22	9.42
PTG	8	- V-Markt		6.04	8.39	10.14	12.21	⋮	13.58	⋮		⋮	⋮	5.54	8.39	9.44	12.24	9.44
PTG	8	- Kapelle		⋮	⋮	⋮	⋮	13.16	⋮	16.04		17.42	18.22	⋮	⋮	⋮	⋮	⋮
PTG	8	Peiting Ost Bahnhof R		⋮	⋮	⋮	⋮	13.17	⋮	16.05		17.43	18.23	⋮	⋮	⋮	⋮	⋮
PTG	8	Peiting, Schönriedlstraße		⋮	⋮	⋮	⋮	13.18	⋮	16.06		17.44	18.24	⋮	⋮	⋮	⋮	⋮
PTG	8	- Gewerbegebiet Süd		⋮	⋮	⋮	⋮	13.19	⋮	16.07		17.45	18.25	⋮	⋮	⋮	⋮	⋮
PTG	8	Ramsau (b. Peiting)		6.06	8.41	10.16	12.23	13.20	14.00	16.08		17.46	18.26	5.56	8.41	9.46	12.26	9.46
RTB	8	Schnaidberg		6.10	8.45	10.20	12.27	13.24	14.02	16.12		17.50	18.30	5.59	8.45	9.50	12.30	9.50
RTB	8	Krummengraben		6.11	8.46	10.21	12.28	13.25	14.03	16.13		17.51	18.31	6.00	8.46	9.51	12.31	9.51
RTB	8	Schmauzenberg		6.12	8.47	10.22	12.29	13.26	14.04	16.14		17.53	18.33	6.01	8.47	9.52	12.32	9.52
RTB	8	Moos (b. Rottenbuch)		6.13	8.48	10.23	12.30	13.27	14.05	16.16		17.55	18.35	6.02	8.48	9.53	12.33	9.53
RTB	8	Rottenbuch, Alte Post		6.15	8.50	10.25	12.32	13.29	14.07	16.19		17.56	18.36	6.04	8.50	9.55	12.35	9.55
RTB	8	- Campingplatz		6.16	8.51	10.26		13.31	14.08	16.21		17.57	18.37		8.51	9.56		9.56
RTB	8	Achen (Gde. Rottenbuch)		6.17	8.52	10.27		13.33	14.09	16.23		17.58	18.38		8.52	9.57		9.57
RTB	8	Echelsbacher Brücke	an	6.18	8.54	10.29		13.35	14.11	16.25		17.59	18.39		8.54	9.59		9.59
		Bus Echelsbacher Brücke	*ab*		*9.00*	*10.56*		*13.45*				*18.08*			*9.00*			
		Bus Steingaden, Feuerwehrhaus	*an*		*9.12*	*11.17*		*14.06*				*18.19*			*9.12*			
RTB	8	Echelsbacher Brücke	ab	6.18							17.15		18.39					
RTB	8	Schwaigsee		6.21							17.18		18.40					
WST	9	Wildsteig, Ort		6.23							17.21		18.42					
WST	9	- Seemühle		6.24							17.22		18.43					
STG	9	Kohlhofen, Abzw. Wieskirche		6.27							17.25		18.46					
STG	9	Steingaden, Ammergauer Straße		6.29							17.27		18.49					
STG	9	- Feuerwehrhaus		6.31							17.30		18.50					

14 = nur Montag bis Donnerstag (Werktag) ◖= hält nur zum Aussteigen

Busfahrten innerhalb einer Gemeinde gelten als Kurzstrecke: SOG = Schongau, PTG = Peiting, RTB = Rottenbuch, WST = Wildsteig, STG = Steingaden

Am 24. und 31. Dezember Betrieb wie Samstag.

Fahrplan als PDF zum Download

Münchner VerkehrsVerbund DB RVO
Regionalverkehr Oberbayern
0881/924770

BUS

RegionalBus

982 Steingaden - Echelsbacher Brücke - Rottenbuch - Peiting - Schongau R

Neue Linie im MVV durch Aufnahme des Landkreises Weilheim-Schongau in den MVV. Ehemalige Linie 9822.

Zone		Verkehrshinweis		Montag-Freitag (Schule)																	
															14	14					
STG	9	Steingaden, Feuerwehrhaus		6.33	6.40					8.50						13.57				17.20	
STG	9	- Ammergauer Straße		6.34	〉					〉						13.59				〉	
STG	9	- Siedlung		〉	6.42					8.51						〉				17.21	
STG	9	Lauterbach (Kr WM)		〉	6.43					8.52						〉				17.22	
STG	9	Staltannen		〉	6.45					8.54						〉				17.24	
STG	9	Ilgen		〉	6.48					8.56						〉				17.26	
STG	9	Butzau		〉	6.50					8.58						〉				17.28	
STG	9	Kellershof		〉	6.52					9.00						〉				17.30	
STG	9	Kohlhofen, Abzw. Wieskirche		6.36	〉					〉						14.02				〉	
WST	9	Wildsteig, Seemühle		6.38	〉					〉						14.04				〉	
WST	9	- Wildsteig Ort		6.40	〉					〉						14.06		15.58		〉	
RTB	8	Schwaigsee		6.42	〉					〉						14.09		16.01		〉	
RTB	8	Echelsbacher Brücke	an	6.45	〉					〉						14.13		16.05		〉	
		Bus Steingaden, Feuerwehrhaus	*ab*								*8.45*								*16.47*		*17.39*
		Bus Echelsbacher Brücke	*an*								*8.57*								*17.10*		*17.49*
RTB	8	Echelsbacher Brücke	ab	6.47	〉	7.02		7.15		〉	9.00	11.54		13.50	14.20	15.20	16.05	17.20		〉	18.10
RTB	8	Achen (Gde. Rottenbuch)		6.48	〉	7.03		7.16		〉	9.01	11.55		13.51	14.21	15.21	16.06	17.21		〉	18.11
RTB	8	Rottenbuch, Campingplatz		6.49	〉	7.04		7.17		〉	9.02	11.56		13.52	14.22	15.22	16.07	17.22		〉	18.12
RTB	8	- Alte Post		6.51	〉	7.05		7.19		〉	9.04	11.58	12.35	13.54	14.24	15.24	16.09	17.24		〉	18.14
RTB	8	Moos (b. Rottenbuch)		6.52	〉	7.06		7.20		〉	9.05	11.59	12.36	13.55	14.25	15.25	16.10	17.25		〉	18.15
RTB	8	Schmauzenberg		6.53	〉	7.07		7.21		〉	9.06	12.00	12.37	13.56	14.26	15.26	16.11	17.26		〉	18.16
RTB	8	Krummengraben		6.54	〉	7.08		7.22		〉	9.07	12.01	12.38	13.57	14.27	15.27	16.12	17.27		〉	18.17
RTB	8	Schnaidberg		6.56	〉	7.09		7.24		〉	9.08	12.02	12.39	13.58	14.28	15.28	16.13	17.28		〉	18.18
PTG	8	Lamprecht		〉	6.53	〉		〉		9.01	〉	〉	〉	〉	〉	〉	〉	〉		17.31	〉
PTG	8	Kurzenried		〉	6.54	〉		〉		9.02	〉	〉	〉	〉	〉	〉	〉	〉		17.32	〉
PTG	8	Ramsau (b. Peiting)		7.00	〉	7.12		7.28		〉	9.11	12.05	12.42	14.01	14.32	15.31	16.16	17.31		〉	18.20
PTG	8	Peiting, Bergstraße		〉	6.58	〉	7.22	〉		9.04	〉	〉	〉	〉	〉	〉	〉	〉		17.34	〉
PTG	8	- Gewerbegebiet Süd		7.03	〉	〉	〉	〉		〉	9.12	〉	〉	〉	〉	〉	〉	〉		〉	〉
PTG	8	- Schönriedlstraße		7.04	〉	〉	〉	〉		〉	9.13	〉	〉	〉	〉	〉	〉	〉		〉	〉
PTG	8	Peiting Ost Bahnhof R		7.05	〉	〉	〉	〉		〉	9.15	〉	〉	〉	〉	〉	〉	〉		〉	〉
PTG	8	Peiting, Kapelle		7.05	〉	〉	〉	〉		〉	9.16	〉	〉	〉	〉	〉	〉	〉		〉	〉
PTG	8	- Azamstraße		7.06	〉	〉	〉	〉		〉	9.17	〉	〉	〉	〉	〉	〉	〉		〉	〉
PTG	8	- V-Markt		〉	〉	7.13	〉	7.30		〉	〉	12.06	12.43	14.02	14.34	15.32	16.17	◖17.32		〉	18.21
PTG	8	- Mittelschule		〉	〉	〉	〉	7.32		〉	〉	〉	〉	〉	〉	〉	〉	〉		〉	〉
PTG	8	- Meierstraße		7.08	〉	7.15	〉	7.34		〉	9.19	12.07	12.44	14.04	14.36	15.34	16.19	◖17.33		〉	18.23
PTG	8	- Obere Straße		7.08	7.00	7.15	7.24	7.36		9.06	9.20	12.08	12.45	14.04	14.36	15.34	16.20	◖17.34	17.36		18.24
PTG	8	- Schongauer Straße		7.09	7.02	7.16	7.26	7.39		9.09	9.21	12.09	12.46	14.05	14.37	15.35	16.21	◖17.35	17.39		18.25
SOG	8	Schongau, Peitinger Straße		7.11	7.05	7.17	7.28	7.42		9.12	9.23	12.11	12.48	14.07	14.39	15.37	16.23	◖17.37	17.42		18.27
SOG	8	- Volksfestplatz		7.13	7.08	7.21	7.30	〉		〉	〉	〉	〉	〉	〉	〉	〉	〉	〉		〉
SOG	8	- Bahnhof R	an	7.15	◖7.10	◖7.23		7.44		9.14	9.25	12.13	12.50	14.09	14.41	◖15.39	16.25	◖17.39	17.44		18.29

												S	F								
		R *Schongau*	*ab*	*7.34*	*7.34*	*7.34*		*8.04*			*10.04*		*13.07*	*13.04*		*15.04*	*16.04*	*17.04*	*18.04*	*18.04*	*19.04*
		R *Weilheim (Oberbay)*	*an*	*8.16*	*8.16*	*8.16*		*8.44*			*10.44*		*13.44*	*13.44*		*15.44*	*16.44*	*17.44*	*18.44*	*18.44*	*19.44*
SOG	8	- Bahnhof R	ab					7.54	7.56		9.25	12.13				14.41	◖15.39	〉	◖17.39	17.44	18.29
SOG	8	- Berufsschule						7.58	8.01		〉	〉				〉	〉	〉	〉	〉	〉
SOG	8	- Rathaus						◖8.01			9.30	12.17				14.45	〉	16.28	◖17.43	17.48	18.33
SOG	8	- Spinne															◖15.41				
SOG	8	- Marktoberdorfer Straße															◖15.42				

14 = nur Montag bis Donnerstag (Werktag) S = nur an Schultagen F = nur an schulfreien Tagen ◖ = hält nur zum Aussteigen

Busfahrten innerhalb einer Gemeinde gelten als Kurzstrecke: STG = Steingaden, WST = Wildsteig, RTB = Rottenbuch, BBG = Böbing, PTG = Peiting, SOG = Schongau

Am 24. und 31. Dezember Betrieb wie Samstag.

Mit dem MVV an Isar und Inn.

Und jetzt auch an den Lech.
Die Landkreise Landsberg und
Weilheim-Schongau sind ab 1.1. im MVV.

mvv-muenchen.de/neu

MVV

Willkommen im großen MVV-Netz!

BUS

RegionalBus

982 Steingaden - Echelsbacher Brücke - Rottenbuch - Peiting - Schongau R

Neue Linie im MVV durch Aufnahme des Landkreises Weilheim-Schongau in den MVV. Ehemalige Linie 9822.

Zone		Verkehrshinweis		Montag-Freitag (Ferien)										Samstag				Sonn- und Feiertag	
																82			
STG	9	Steingaden, Feuerwehrhaus		6.33		11.20						17.20							
STG	9	- Ammergauer Straße		6.34		〉						〉							
STG	9	- Siedlung		〉		11.21						17.21							
STG	9	Lauterbach (Kr WM)		〉		11.22						17.22							
STG	9	Staltannen		〉		11.24						17.24							
STG	9	Ilgen		〉		11.26						17.26							
STG	9	Butzau		〉		11.28						17.28							
STG	9	Kellershof		〉		11.30						17.30							
STG	9	Kohlhofen, Abzw. Wieskirche		6.36		〉						〉							
WST	9	Wildsteig, Seemühle		6.38		〉						〉							
WST	9	- Wildsteig Ort		6.40		〉						〉							
RTB	8	Schwaigsee		6.42		〉						〉							
RTB	8	Echelsbacher Brücke	an	6.45		〉						〉							
		Bus Steingaden, Feuerwehrhaus	*ab*		*8.45*								*17.39*	*8.45*					
		Bus Echelsbacher Brücke	*an*		*8.57*								*17.49*	*8.57*					
RTB	8	Echelsbacher Brücke	ab	6.47	9.00	〉	11.54			14.20	16.30	〉	18.10	9.00		13.50	18.57	16.30	18.57
RTB	8	Achen (Gde. Rottenbuch)		6.48	9.01	〉	11.55			14.21	〉	〉	18.11	9.01		13.51	18.58	16.31	18.58
RTB	8	Schönberg, Süd		〉	〉	〉	〉			〉	16.33	〉	〉	〉		〉	〉	〉	〉
RTB	8	- Ort		〉	〉	〉	〉			〉	16.35	〉	〉	〉		〉	〉	〉	〉
BBG	8	Böbing, Ortsmitte		〉	〉	〉	〉			〉	◖16.41	〉	〉	〉		〉	〉	〉	〉
BBG	8	Pischlach		〉	〉	〉	〉			〉	16.43	〉	〉	〉		〉	〉	〉	〉
BBG	8	Wimpes		〉	〉	〉	〉			〉	16.44	〉	〉	〉		〉	〉	〉	〉
RTB	8	Ammermühle		〉	〉	〉	〉			〉	16.46	〉	〉	〉		〉	〉	〉	〉
RTB	8	Rottenbuch, Klosterhof		〉	〉	〉	〉			〉	16.48	〉	〉	〉		〉	〉	〉	〉
RTB	8	- Campingplatz		6.49	9.02	〉	11.56			14.22	〉	〉	18.12	9.02		13.52	18.59	16.32	18.59
RTB	8	- Alte Post		6.51	9.04	〉	11.58	12.35		14.24	16.51	〉	18.14	9.04	12.37	13.54	19.01	16.34	19.01
RTB	8	Moos (b. Rottenbuch)		6.52	9.05	〉	11.59	12.36		14.25	16.52	〉	18.15	9.05	12.38	13.55	19.02	16.35	19.02
RTB	8	Schmauzenberg		6.53	9.06	〉	12.00	12.37		14.26	16.53	〉	18.16	9.06	12.39	13.56	19.03	16.36	19.03
RTB	8	Krummengraben		6.54	9.07	〉	12.01	12.38		14.27	16.54	〉	18.17	9.07	12.41	13.57	19.04	16.37	19.04
RTB	8	Schnaidberg		6.56	9.08	〉	12.02	12.39		14.28	16.55	〉	18.18	9.08	12.42	13.58	19.05	16.38	19.05
PTG	8	Lamprecht		〉	〉	11.31	〉	〉		〉	〉	17.31	〉	〉	〉	〉	〉	〉	〉
PTG	8	Kurzenried		〉	〉	11.32	〉	〉		〉	〉	17.32	〉	〉	〉	〉	〉	〉	〉
PTG	8	Ramsau (b. Peiting)		7.00	9.11	〉	12.05	12.42		14.32	16.58	〉	18.20	9.11	12.44	14.01	19.07	16.40	19.07
PTG	8	Peiting, Bergstraße		〉	〉	11.34	〉	〉		〉	〉	17.34	〉	〉	〉	〉	〉	〉	〉
PTG	8	- Gewerbegebiet Süd		7.03	9.12	〉	〉	〉		〉	〉	〉	〉	9.12	12.45	〉	〉	〉	〉
PTG	8	- Schönriedlstraße		7.04	9.13	〉	〉	〉		〉	〉	〉	〉	9.13	12.46	〉	〉	〉	〉
PTG	8	Peiting Ost Bahnhof R		7.05	9.15	〉	〉	〉		〉	〉	〉	〉	9.15	12.48	〉	〉	〉	〉
PTG	8	Peiting, Kapelle		7.05	9.16	〉	〉	〉		〉	〉	〉	〉	9.16	12.49	〉	〉	〉	〉
PTG	8	- Azamstraße		7.06	9.17	〉	〉	〉		〉	〉	〉	〉	9.17	12.50	〉	〉	〉	〉
PTG	8	- V-Markt		〉	〉	〉	12.06	12.43		14.34	16.59	〉	18.21	〉	〉	14.02	19.08	16.41	19.08
PTG	8	- Meierstraße		7.08	9.19	〉	12.07	12.44		14.36	17.01	〉	18.23	9.19	12.52	14.04	19.10	16.43	19.10
PTG	8	- Obere Straße		7.08	9.20	11.36	12.08	12.45		14.36	17.02	17.36	18.24	9.20	12.53	14.04	19.11	16.44	19.11
PTG	8	- Schongauer Straße		7.09	9.21	11.39	12.09	12.46		14.37	17.03	17.39	18.25	9.21	12.54	14.05	19.12	16.45	19.12
SOG	8	Schongau, Peitinger Straße		7.11	9.23	11.42	12.11	12.48		14.39	17.05	17.42	18.27	9.23	12.56	14.07	19.14	16.47	19.14
SOG	8	- Volksfestplatz		7.13	〉	〉	〉	〉		〉	〉	〉	〉	〉	〉	〉	〉	〉	〉
SOG	8	- Bahnhof R	an	7.15	9.25	11.44	12.13	12.50		14.41	17.07	17.44	18.29	9.25	12.58	14.09	19.16	16.49	19.16
								S	F										
		R *Schongau*	*ab*	*7.34*	*10.04*	*12.04*		*13.07*	*13.04*	*15.04*		*18.04*	*19.04*	*10.04*	*13.04*			*17.04*	
		R *Weilheim (Oberbay)*	*an*	*8.16*	*10.44*	*12.44*		*13.44*	*13.44*	*15.44*		*18.44*	*19.44*	*10.44*	*13.44*			*17.44*	
SOG	8	- Bahnhof R	ab		9.25		12.13			14.41		17.44	18.29	9.25			19.16		19.16
SOG	8	- Rathaus			9.30		12.17			14.45		17.48	18.33	9.30			19.20		19.20

S = nur an Schultagen F = nur an schulfreien Tagen 82 = nicht 24. und 31. Dezember ◖ = hält nur zum Aussteigen

Busfahrten innerhalb einer Gemeinde gelten als Kurzstrecke: STG = Steingaden, WST = Wildsteig, RTB = Rottenbuch, BBG = Böbing, PTG = Peiting, SOG = Schongau

Am 24. und 31. Dezember Betrieb wie Samstag.

Mit dem MVV an Isar und Inn.

Und jetzt auch an den Lech.
Die Landkreise Landsberg und
Weilheim-Schongau sind ab 1.1. im MVV.

mvv-muenchen.de/neu

MVV

Willkommen im großen MVV-Netz!

Fahrplan als PDF zum Download

Änderungen vorbehalten | mvv-muenchen.de

Münchner VerkehrsVerbund DB RVO

Regionalverkehr Oberbayern
0881/924770

Ammer-Amper-Radweg

DER ERSTE DURCHGEHENDE 4* RADWEG OBERBAYERNS

AAR

Radelparadies Pfaffenwinkel

Pfaffenwinkel
Natürlich Oberbayern!

Dieser einzigartige Fernradweg durch die Bilderbuchkulisse des Bayerischen Alpenvorlandes beginnt an den Ammerquellen im Graswangtal, einem der schönsten Hochtäler der bayerischen Alpen.

Vorbei am Passionsspielort Oberammergau verlässt der Weg entlang der Ammer langsam die Alpen und durchquert die malerische Hügellandschaft des Pfaffenwinkels mit seinen zahlreichen Kulturdenkmälern.

Tourismusverband Pfaffenwinkel
Bauerngasse 5
86956 Schongau
Tel. 08861 / 211 3200
Fax 08861 / 211 4000
info@pfaffen-winkel.de

APP: Pfaffenwinkel Touren und Freizeit:
Über 60 Wandertouren und Radtouren, dazu jede Menge Freizeittipps

Lassen Sie sich überraschen!

www.pfaffen-winkel.de

BUS

RegionalBus

984 Tauting - Huglfing - Oberhausen - Peißenberg R

Neue Linie im MVV durch Aufnahme des Landkreises Weilheim-Schongau in den MVV. Ehemalige RVO-Linie 9604.

Zone			Montag - Freitag										Samstag
		Verkehrshinweis	S	F	S	S	S	S	S	F	18	18	
EGF	7/8	Tauting		7.18									9.30
EGF	7/8	Obereglfing		7.20									9.33
EGF	7/8	Untereglfing	6.55	7.23									9.34
EGF	7/8	Untereglfing	⌇	⌇						13.25			⌇
EGF	7/8	Untereglfing, Kreuzung	6.56	7.24						⌇			9.36
EGF	7/8	Obereglfing	6.57	⌇						13.27			⌇
EGF	7/8	Tauting	6.59	⌇						13.29			⌇
EGF	7/8	Tauting, West	7.00	⌇						⌇			⌇
EGF	7/8	- Tauting Abzw.	7.01	7.25						13.31			9.37
HUG	7	Huglfing, Gewerbegebiet	7.02	7.27						13.32			9.38
HUG	7	- Weidenstr.	7.04	7.28						13.33			9.39
HUG	7	- Sportplatz	7.07	⌇						⌇			⌇
HUG	7	- Gemeinde	7.10	7.30	7.38					13.35		15.37	9.41
HUG	7	- Hirschgarten	⌇	7.31	⌇					13.36		15.38	9.42
HUG	7	- Steinbruchstraße	7.14	⌇	7.40					⌇		⌇	⌇
HUG	7	- Steinbruchstr. Nord	7.15	⌇	7.41					⌇		⌇	⌇
HUG	7	- Schule	7.18	⌇	7.44	11.20	12.18	13.10	13.21	⌇		15.41	⌇
HUG	7	- Bahnhof R	7.21	7.32		11.21	12.20	13.12	13.23	13.37		15.43	9.43
OHS	7	Oberhausen, Rathaus	7.25	7.34		11.23	12.23	13.15	13.25	13.39		15.45	9.45
OHS	7	- West	7.27	7.35		⌇	⌇		⌇	13.40		⌇	9.46
OHS	7	- Abzw. Obermaxlried	⌇	⌇		11.24	12.24		13.26	⌇		15.46	⌇
OHS	7	Obermaxlried	⌇	⌇		11.26	12.26		13.28	⌇		15.48	⌇
OHS	7	Untermaxlried, Brücke	⌇	⌇		11.28	12.28		13.31	⌇		15.50	⌇
OHS	7	- Brücke	7.30	7.36		⌇	⌇		⌇	13.41		⌇	9.47
OHS	7	Eyach	7.32	7.37		11.30	12.30		13.33	13.42		15.52	9.48

OHS	7	Kreilhof	7.33	7.38	11.31	12.31	13.35	13.43		◖15.53	9.49
PEI	7	Peißenberg, Föhrenstraße	7.34	7.40	11.33		13.37	13.46	14.47	◖15.55	9.51
PEI	7	- Kindergarten	7.35	7.41	11.34		13.38	13.47	14.48	◖15.56	9.52
PEI	7	- Böhmerwaldstraße	7.36	7.42	11.35		13.39	13.48	14.49	◖15.57	9.53
PEI	7	- Wörth Kirche	7.40	7.44	⌇		13.41	13.49	14.50	◖15.59	9.54
PEI	7	- Wörther Straße	⌇	⌇	11.37		⌇			⌇	⌇
PEI	7	- Sonnenstraße	◖7.46	7.45			⌇			⌇	9.55
PEI	7	- B.-Schratzlseer-Str.	◖7.48	7.47			⌇			⌇	9.57
PEI	7	- Grillo	◖7.49	7.48			⌇			⌇	9.58
PEI	7	- Westendstraße	◖7.50	◖7.49			⌇			⌇	◖9.59
PEI	7	- Einkaufspark	◖7.52	◖7.51			⌇			⌇	◖10.01
PEI	7	- Stadelfeld	◖7.53	◖7.52			⌇			⌇	◖10.02
PEI	7	- Bahnhof R	◖7.54	◖7.53			⌇			⌇	◖10.03
PEI	7	- Rathaus	◖7.55				13.45			◖16.03	
PEI	7	- Krankenhaus	◖7.56				13.46			◖16.04	
PEI	7	- Kriegerdenkmal	◖7.58				13.48			◖16.06	

18 = Montag bis Donnerstag an Schultagen S = nur an Schultagen F = nur an schulfreien Tagen ◖ = hält nur zum Aussteigen

Busfahrten innerhalb einer Gemeinde gelten als Kurzstrecke: EGF = Eglfing, HUG = Huglfing, OHS = Oberhausen, PEI = Peißenberg

Sonn- und Feiertag kein Betrieb. Am 24.12. und 31.12. Betrieb wie Samstag.

Neujahrsvorsatz:
Über sich hinauswachsen. Wird gleich am 1.1. umgesetzt. Die Landkreise Landsberg und Weilheim-Schongau sind dann im MVV.
mvv-muenchen.de/willkommen
Willkommen im großen MVV-Netz!
MVV

BUS

RegionalBus

984 Peißenberg R - Oberhausen - Huglfing - Tauting

Neue Linie im MVV durch Aufnahme des Landkreises Weilheim-Schongau in den MVV. Ehemalige RVO-Linie 9604.

Zone		Verkehrshinweis	Montag - Freitag										Samstag
			S	S	S	S	S	F	F	S	18	18	
PEI	7	Peißenberg, Bahnhof R						13.06		13.50	14.35		11.56
PEI	7	- Stadelfeld						13.07		13.51	14.36		11.57
PEI	7	- Einkaufspark						13.07		13.51	14.36		11.57
PEI	7	- Westendstraße						13.09		13.53	14.38		11.59
PEI	7	- Grillo						13.10		13.54	14.39		12.00
PEI	7	- B.-Schratzlseer-Str.						13.11		13.55	14.40		12.01
PEI	7	- Kriegerdenkmal	6.52					⌇		⌇	⌇		⌇
PEI	7	- Krankenhaus	6.53					⌇		⌇	⌇		⌇
PEI	7	- Rathaus	6.55					⌇		⌇	⌇		⌇
PEI	7	- Sonnenstraße	6.58					13.13		13.57	14.42		12.03
PEI	7	- Wörth Kirche	6.59			12.36	13.12	13.14	13.55	13.59	14.44	15.05	12.04
PEI	7	- Böhmerwaldstraße	7.00			12.37	⌇	13.15	13.56	14.00	14.45	15.06	12.05
PEI	7	- Kindergarten	7.01			12.38	⌇	13.16	13.57	14.01	14.46	15.07	12.06
PEI	7	- Föhrenstraße	7.02			12.39	⌇	13.17	13.58	14.02	14.47	15.08	12.07
PEI	7	- Kriegerdenkmal	⌇			⌇	13.16	⌇	⌇			⌇	⌇
OHS	7	Oberhausen, Abzw. Berg	⌇	7.04		⌇	⌇	⌇	⌇			⌇	⌇
OHS	7	- West	⌇	7.10		⌇	⌇	⌇	⌇			⌇	⌇
OHS	7	Kreilhof	⌇	7.14		12.41	13.21	13.19	14.00			15.10	12.09
OHS	7	Eyach	7.05	7.15		12.42	13.22	13.20	14.01			15.11	12.10
OHS	7	Untermaxlried, Brücke	⌇	⌇		12.44	13.24	13.22	14.02			15.12	12.12
OHS	7	- Brücke	7.07	7.18		⌇	⌇	⌇	⌇			⌇	⌇
OHS	7	Obermaxlried	7.09	7.21		⌇	⌇	⌇	⌇			⌇	⌇
OHS	7	Oberhausen, West	⌇	⌇		12.45	13.26	13.23	14.03			15.13	12.13
OHS	7	- Rathaus	7.13	7.25		12.47	13.28	13.25	14.05			15.15	12.15
HUG	7	Huglfing, Bahnhof R	7.15	7.27		12.49	13.31	13.27	14.07			15.17	12.17
HUG	7	- Schule	7.17	7.30	11.20	12.54	⌇	⌇	⌇			⌇	⌇
HUG	7	- Hirschgarten			⌇		13.34	13.28	14.08			15.19	12.18
HUG	7	- Steinbruchstr. Nord			11.22		⌇	⌇	⌇			⌇	⌇
HUG	7	- Steinbruchstraße			11.23		⌇	⌇	⌇			⌇	⌇
HUG	7	- Gemeinde			11.24		13.37	13.30	14.10			15.21	12.20
HUG	7	- Sportplatz			11.26		13.40	⌇	⌇			⌇	⌇
HUG	7	- Weidenstr.			11.27		13.42	◂13.31	◂14.12			◂15.22	◂12.21
HUG	7	- Gewerbegebiet			11.28		13.43	◂13.32	◂14.13			◂15.23	◂12.22
EGF	7/8	Tauting, Abzw.			11.29		13.45	◂13.34	◂14.14			◂15.24	◂12.24
EGF	7/8	Tauting			⌇		13.46	⌇	⌇			◂15.25	⌇
EGF	7/8	Obereglfing			⌇		13.48	⌇	⌇			◂15.27	⌇
EGF	7/8	Untereglfing, Kreuzung			⌇		13.50	⌇	⌇			◂15.29	⌇
EGF	7/8	- Kreuzung			11.30		⌇	◂13.35	◂14.15			⌇	◂12.25
EGF	7/8	Untereglfing			11.31		13.52	◂13.36	◂14.16			◂15.31	◂12.26
EGF	7/8	Obereglfing			11.34			◂13.38	◂14.18				◂12.28
EGF	7/8	Tauting			11.36			◂13.40	◂14.20				◂12.30

18 = Montag bis Donnerstag an Schultagen S = nur an Schultagen F = nur an schulfreien Tagen ◂ = hält nur zum Aussteigen

Busfahrten innerhalb einer Gemeinde gelten als Kurzstrecke: PEI = Peißenberg, OHS = Oberhausen, HUG = Huglfing, EGF = Eglfing

Sonn- und Feiertag kein Betrieb. Am 24.12. und 31.12. Betrieb wie Samstag.

Das 365-Euro-Ticket MVV:
Für Schüler:innen und Azubis: Günstig unterwegs das ganze Jahr.
mvv-muenchen.de/tickets
MVV

985 Herzogsägmühle - Peiting R - Herzogsägmühle

Neue Linie im MVV durch Aufnahme des Landkreises Weilheim-Schongau in den MVV. Ehemalige RVO-Linie 9827.

Zone			Montag - Freitag			
PTG	8	Herzogsägmühle, Kirche/Siedl.	7.39	11.43	15.40	16.40
PTG	8	- Verwaltung	7.40	11.44	15.41	16.41
PTG	8	- Wanderhofstr.	7.41	11.45	15.42	16.42
SOG	8	Schongau, Märchenwald	7.43	11.48	15.44	16.44
PTG	8	Peiting, Schongauer Straße	7.46	11.52	15.47	16.47
PTG	8	- Meierstraße	7.48	11.55	15.49	16.49
PTG	8	- Azamstraße	7.49	11.56	15.51	16.51
PTG	8	- V-Markt	7.51	11.58	15.53	16.53
PTG	8	- Gewerbegebiet Süd	7.53	12.00	15.57	16.57
PTG	8	- Schönriedlstraße	7.54	12.01	15.58	16.58
PTG	8	Peiting Ost Bahnhof R	7.55	12.02	15.59	16.59
PTG	8	Peiting, Azamstraße	7.56	12.03	16.01	17.01
PTG	8	- Meierstraße	7.57	12.04	16.02	17.02
PTG	8	- Schongauer Straße	7.58	12.07	16.04	17.04
SOG	8	Schongau, Märchenwald	8.01	12.10	16.07	17.07
PTG	8	Herzogsägmühle, Kirche/Siedl.	8.05	12.13	16.10	17.10
PTG	8	- Verwaltung	8.06	12.14	16.11	17.11
PTG	8	- Wanderhofstr.	8.07	12.15	16.12	17.12

Busfahrten innerhalb einer Gemeinde gelten als Kurzstrecke: PTG = Peiting, SOG = Schongau

Samstag, Sonn- und Feiertag sowie am 24.12. und 31.12. kein Betrieb.

Neujahrsvorsatz:

Über sich hinauswachsen.
Wird gleich am 1.1. umgesetzt. Die Landkreise Landsberg und Weilheim-Schongau sind dann im MVV.

mvv-muenchen.de/neu

MVV

Willkommen im großen MVV-Netz!

BUS

RegionalBus

986 Schongau R - Herzogsägmühle (- Birkland - Apfeldorf)

Neue Linie im MVV durch Aufnahme des Landkreises Weilheim-Schongau in den MVV. Ehemalige RVO-Linie 80 / 9826.

Zone		Verkehrshinweis	Montag - Freitag												Samstag					
			F	S				F	S			S								
SOG	8	Schongau, Europaplatz			7.22															
SOG	8	- Rathaus			⟩				12.50											
SOG	8	- Lechenbauerstraße (Bstg 1)			⟩				12.58			16.15								
SOG	8	- Rathaus			7.25	8.28	11.33	12.30	⟩	14.57	15.30	16.18	16.30	17.30		8.55	9.55	10.55	11.55	12.55
SOG	8	- Europaplatz			⟩	⟩	⟩	⟩	13.00	⟩	⟩	16.22	⟩	⟩		⟩	⟩	⟩	⟩	⟩
SOG	8	- V-Markt			⟩	⟩	⟩	⟩	⟩	⟩	⟩	⟩	⟩	⟩		8.58	9.58	10.58	11.58	12.58
SOG	8	- Bahnhof R	6.17	6.17	7.27	8.30	11.35	12.33	13.02	15.00	15.33	16.23	16.33	17.33	8.30	9.00	10.00	11.00	12.00	13.00
SOG	8	- Peitinger Straße	6.18	6.18	7.31	8.32	11.36	12.35	⟩	15.02	15.34	⟩	16.34	17.34	8.32	9.01	10.01	11.01	12.01	13.01
SOG	8	- Märchenwald	6.22	6.22	7.36	8.36	11.39	12.38	13.05	15.07	15.37	16.26	16.37	17.37	8.36	9.03	10.03	11.03	12.02	13.02
SOG	8	- Birkländer Straße	⟩	⟩	7.37	8.37	11.40	12.39	13.06	15.08	15.38	16.27	16.38	17.38	8.37	9.04	10.04	11.04	12.03	13.03
PTG	8	Herzogsägmühle, Kirche/Siedl.	⟩	⟩	7.39	8.39	11.43	⟩	⟩	15.10	15.40	⟩	16.40	17.40	8.39	9.06	10.06	11.06	12.06	13.06
PTG	8	- Verwaltung	⟩	⟩	7.40	8.40	11.44	⟩	⟩	15.11	15.41	⟩	16.41	17.41	8.40	9.07	10.07	11.07	12.07	13.07
PTG	8	- Wanderhofstr.	⟩	⟩	7.41	8.41	11.45	⟩	⟩	15.12	15.42	⟩	16.42	17.42	8.41	9.08	10.08	11.08	12.08	13.08
PTG	8	- Wanderhofstr.	6.24	6.24				12.40	13.07			16.29								
PTG	8	- Verwaltung	6.25	6.25				12.41	13.08			16.30								
PTG	8	- Kirche/Siedlung	6.26	6.26				12.42	13.09			16.32								
PTG	8	Birkland, Säge	⟩	⟩				12.47	13.14			◖16.35								
PTG	8	- Ried	6.33	6.33				12.49	13.16			◖16.37								
PTG	8	Birkland, Aich		⟩				12.50	13.17			◖16.39								
PTG	8	Eselsberg		⟩				12.51	13.18			◖16.40								
APF	8	Wies (Lkr. LL)		⟩				12.52	13.19			◖16.43								
APF	8	Klaft		⟩				12.53	13.20			◖16.44								
APF	8	Oberapfeldorf		⟩				12.55	13.22			◖16.46								
APF	8	Apfeldorf Mitte		⟩				12.56	13.24			◖16.47								
APF	8	Unterapfeldorf, Schwaller		⟩					13.25			◖16.48								
APF	8	Apfeldorfhausen		⟩					13.33			◖16.50								
APF	8	Apfeldorfhausen		6.44																

S = nur an Schultagen F = nur an schulfreien Tagen ◖ = hält nur zum Aussteigen

Busfahrten innerhalb einer Gemeinde gelten als Kurzstrecke: SOG = Schongau, PTG = Peiting, APF = Apfeldorf

Sonn- und Feiertag kein Betrieb. Am 24.12. und 31.12. Betrieb wie Samstag.

BUS

RegionalBus

986 (Apfeldorf - Birkland -) Herzogsägmühle - Schongau R

Neue Linie im MVV durch Aufnahme des Landkreises Weilheim-Schongau in den MVV. Ehemalige RVO-Linie 80 / 9826.

Zone		Verkehrshinweis	Montag - Freitag											Samstag				
			S	F				F	S									
APF	8	Apfeldorfhausen	6.44															
APF	8	Unterapfeldorf, Schwaller	6.48						13.37									
APF	8	Apfeldorf Mitte	6.50	6.50				12.56	13.38									
APF	8	Oberapfeldorf	6.51	6.51				12.57	13.39									
APF	8	Klaft	6.54	6.54				12.59	13.41									
APF	8	Wies (Lkr. LL)	6.56	6.56				13.00	13.42									
PTG	8	Eselsberg	6.57	6.57				13.01	13.43									
PTG	8	Birkland, Aich	6.58	6.58				13.02	13.44									
PTG	8	Birkland, Ried	7.00	7.00				13.04	13.45									
PTG	8	- Säge	7.02	7.02				13.06	13.47									
PTG	8	Herzogsägmühle, Kirche/Siedl.	7.11	7.11	8.05	8.39	12.13	13.11	13.53	15.10	16.10	17.10	17.40	8.39	9.06		12.06	13.06
PTG	8	- Verwaltung	7.12	7.12	8.06	8.40	12.14	13.12	13.54	15.11	16.11	17.11	17.41	8.40	9.07		12.07	13.07
PTG	8	- Wanderhofstr.	7.13	7.13	8.07	8.41	12.15	13.13	13.55	15.12	16.12	17.12	17.42	8.41	9.08		12.08	13.08
SOG	8	Schongau, Märchenwald	7.15	7.15	8.09	8.43	12.17	13.15	13.57	15.14	16.14	17.14	17.44	8.44	9.12		12.12	13.12
SOG	8	- Peitinger Straße	⟩	⟩	8.13	8.47	12.21	13.19	14.00	15.18	16.18	17.18	17.48	8.46	9.14	alle 60 Min	12.14	13.14
SOG	8	- Lechvorstadt	⟩	⟩	8.14	8.48	12.22	⟩	14.01	15.19	16.19	17.19	17.49	8.47	9.16		12.16	13.16
SOG	8	- Bahnhof R	7.20	7.20	8.15	8.49	12.23	13.22	14.03	15.20	16.20	17.20	17.50	8.50	9.20		12.20	13.20
SOG	8	- V-Markt	⟩	⟩	⟩	⟩	⟩	⟩	⟩	⟩	⟩	⟩	⟩	8.52	9.22		12.22	
SOG	8	- Europaplatz	7.22	7.22	⟩	⟩	⟩	⟩	⟩	⟩	⟩	⟩	⟩	8.53	9.24		12.24	
SOG	8	- Rathaus	7.25	7.25	8.18	8.52	12.25	13.25	14.05	15.25	16.25	17.25	17.55	8.55	9.25		12.25	

S = nur an Schultagen F = nur an schulfreien Tagen

Busfahrten innerhalb einer Gemeinde gelten als Kurzstrecke: APF = Apfeldorf, PTG = Peiting, SOG = Schongau

Sonn- und Feiertag kein Betrieb. Am 24.12. und 31.12. Betrieb wie Samstag.

Fahrplan als PDF zum Download

Änderungen vorbehalten | mvv-muenchen.de

Münchner VerkehrsVerbund

Enzian Bustouristik

Enzian-Bustouristik
08861/231211

BUS

RegionalBus

987 Schongau R - Altenstadt - Schwabsoien - Sachsenried - Ingenried

Neue Linie im MVV durch Aufnahme des Landkreises Weilheim-Schongau in den MVV. Ehemalige RVO-Linie 9657.

Zone		Verkehrshinweis	Montag - Freitag				
			S	S	F	S	
SOG	8	Schongau, Bahnhof R	6.25	12.54	12.59		
SOG	8	- Rathaus	〉	〉	13.04		
SOG	8	- Spinne	6.27	12.57	13.07		
SOG	8	- Marktoberdorfer Straße	6.28	〉	13.09		
SOG	8	- Lechenbauerstraße (Bstg 1)	〉	12.58 12.59	〉	13.09	
SOG	8	- Waldfriedhof	6.29	〉 〉	13.10	13.10	
SOG	8	- Richard-Wagner-Ring	6.30	〉 〉	13.11	13.11	
ALS	8/9	Altenstadt, Via-Claudia-Platz	6.32	13.03 13.04	13.13	13.13	
ALS	8/9	- Rathaus	6.33	13.04 13.05	13.14	13.14	
ALS	8/9	- Schwabsoier Str.	6.35	〉	13.16	13.16	
ALS	8/9	- Am Reiterweg	6.36	〉	13.17	13.17	
SWB	9	Schwabbruck		◖13.11	13.22	13.22	
SWS	9	Schwabsoien, Post		〉	13.24	13.24	
SWS	9	- West		◖13.14	13.25	13.25	
SWS	9	Sachsenried, Gartenweg		13.19	13.28	13.28	
SWS	9	- Feuerwehrhaus		13.21	13.30	13.30	
SWS	9	- Bahnhof		13.23	13.32	13.32	
INR	9	Ingenried		13.26	13.34	13.34	
INR	9	Erbenschwang		〉	13.36	13.36	
INR	9	Krottenhill		◖13.30			

S = nur an Schultagen F = nur an schulfreien Tagen ◖ = hält nur zum Aussteigen

Busfahrten innerhalb einer Gemeinde gelten als Kurzstrecke: SOG = Schongau, ALS = Altenstadt, SWB = Schwabbruck, SWS = Schwabsoien, INR = Ingenried

Samstag, Sonn- und Feiertag sowie am 24.12. und 31.12. kein Betrieb.

BUS

RegionalBus

987 Ingenried - Sachsenried - Schwabsoien - Altenstadt - Schongau R

Neue Linie im MVV durch Aufnahme des Landkreises Weilheim-Schongau in den MVV. Ehemalige RVO-Linie 9657.

Zone		Verkehrshinweis	Montag - Freitag					
			S	S	S	S		
SWS	9	Schwabsoien, West						13.25
SWS	9	Sachsenried, Gartenweg						13.28
SWS	9	- Feuerwehrhaus						13.30
SWS	9	- Bahnhof						13.32
INR	9	Ingenried	6.37					13.34
INR	9	Erbenschwang	〉					13.36
INR	9	Erbenschwang	〉	6.41			8.10	〉
INR	9	Ingenried	〉	〉			8.13	〉
INR	9	Krottenhill	6.43	〉			〉	〉
INR	9	Huttenried	6.48	〉			〉	13.39
SWS	9	Sachsenried, Bahnhof	〉	6.46			8.14	〉
SWS	9	- Feuerwehrhaus	〉	6.49			8.16	〉
SWS	9	- Gartenweg	〉	6.51			8.17	〉
SWS	9	Schwabsoien, West	〉	6.54			8.20	〉
SWS	9	- Post	〉	6.55			8.21	〉
SWB	9	Schwabbruck	〉	6.57	6.58		8.23	〉
SWB	9	Schwabbruck	6.52	〉	〉		〉	13.43
SWS	9	Schwabsoien, Post	6.55	〉	〉		〉	13.46
ALS	8/9	Altenstadt, Am Reiterweg	6.57	7.00	〉		8.26	13.48
ALS	8/9	- Schwabsoier Str.	6.58	7.01	〉		8.27	13.49
ALS	8/9	- Rathaus	7.00	7.04	〉	7.26	8.29	13.51
ALS	8/9	- Via-Claudia-Platz	〉	7.06	〉	7.27	8.30	13.52
SOG	8	Schongau, Richard-Wagner-Ring	〉	7.08	〉	〉	8.32	13.54
SOG	8	- Waldfriedhof	〉	7.09	〉	〉	8.33	13.55
SOG	8	- Marktoberdorfer Straße	〉	〉	〉	〉	8.36	13.58
SOG	8	- Lechenbauerstraße (Bstg 1)	7.08	7.14	7.15	7.33	〉	〉
SOG	8	- Spinne	7.09	7.15		7.35	8.37	13.59
SOG	8	- Rathaus	〉	〉		〉	8.39	◖14.01
SOG	8	- Bahnhof R	7.13	7.17		7.39	8.43	◖14.05

S = nur an Schultagen ◖ = hält nur zum Aussteigen

Busfahrten innerhalb einer Gemeinde gelten als Kurzstrecke: SWS = Schwabsoien, INR = Ingenried, SWB = Schwabbruck, ALS = Altenstadt, SOG = Schongau

Samstag, Sonn- und Feiertag sowie am 24.12. und 31.12. kein Betrieb.

Fahrplan als PDF zum Download

Änderungen vorbehalten | mvv-muenchen.de

Münchner VerkehrsVerbund DB RVO

Regionalverkehr Oberbayern
0881/924770

BUS

RegionalBus

989 Schongau R - Altenstadt - Hohenfurch - Schongau R

Neue Linie im MVV durch Aufnahme des Landkreises Weilheim-Schongau in den MVV. Ehemalige RVO-Linie 9659.

Zone		Verkehrshinweis		Montag - Freitag									Samstag
				S	S		S	F	S	S		S	
		R Weilheim (Oberbay)	ab			7.15	11.16	12.16	12.16	13.16	14.16	17.16	13.16
		R Schongau	an			7.56	11.53	12.53	12.53	13.58	14.53	17.53	13.53
SOG	8	Schongau, Bahnhof R		6.42	7.18	8.15	12.14	13.00	13.00	14.05	15.11	18.00	14.20
SOG	8	- Rathaus		⟩	⟩	⟩	⟩	⟩	⟩	14.09	15.16	18.05	14.25
SOG	8	- Spinne		⟩	7.21	8.18	12.17	13.03	13.03	14.11	15.20	18.07	14.27
SOG	8	- Lechenbauerstraße (Bstg 1)		⟩	⟩	⟩	12.19	⟩	13.08	⟩	⟩	⟩	⟩
SOG	8	- Marktoberdorfer Straße		⟩	7.24	8.20	⟩	13.08	⟩	14.13	15.21	18.09	14.29
SOG	8	- Waldfriedhof		⟩	7.26	8.22	12.22	13.10	13.10	14.14	15.22	18.12	14.32
SOG	8	- Richard-Wagner-Ring		⟩	7.28	8.24	12.24	13.11	13.11	14.16	15.23	18.14	14.34
ALS	8/9	Altenstadt, Via-Claudia-Platz		6.47	7.30	8.27	12.25	13.15	13.15	14.17	15.25	18.15	14.35
ALS	8/9	- Rathaus		6.48	7.31	8.28	12.26	13.16	13.16	14.18	15.26	18.16	14.36
ALS	8/9	- Schule		⟩	7.34	⟩	⟩	⟩	⟩	⟩	⟩	⟩	⟩
ALS	8/9	- Kaserne		6.49	7.37	8.29	12.27	13.17	13.17	14.19	15.27	18.17	14.37
ALS	8/9	Schwabniederhofen		6.51	7.39	8.31	12.29	13.19	13.19	14.21	15.29	18.19	14.39
ALS	8/9	Schwabniederhofen, Nord		6.52	7.40	8.32	12.30	13.20	13.20	14.22	15.30	18.20	14.40
HFU	8	Hohenfurch, Abzw. Schule		6.54	7.42	8.34	12.32	13.21	13.21	14.24	15.32	18.22	14.42
HFU	8	- Rathaus		6.55	7.43	8.36	12.34	13.26	13.26	14.25	15.33	18.23	14.43
HFU	8	- B 17	an		7.44	8.38		13.28	13.28	14.26	15.34	18.24	14.44
HFU	8	- B 17	ab		7.44	8.38		13.40	13.40	14.26	15.34	18.24	14.44
SOG	8	Schongau, Reitschule			⟩	⟩		◂13.41	◂13.41	⟩	◂15.35	⟩	⟩
SOG	8	- Kreiskrankenhaus			7.47	8.41		13.43	13.43	⟩	⟩	18.27	14.47
SOG	8	- Kreiskrankenhaus Abzw.			7.48	8.42		13.44	13.44	14.30	15.38	18.28	14.48
SOG	8	- Adalbert-Keis-Straße			7.49	8.44		13.45	13.45	14.32	15.39	18.29	14.49
SOG	8	- Europaplatz			⟩	8.45		13.45	13.45	14.33	15.39	⟩	⟩
SOG	8	- Augsburger Straße			⟩	8.46		13.46	13.46	14.34	15.40	⟩	⟩
SOG	8	- Rathaus			⟩	8.49		13.49	13.49	14.37	15.43	⟩	⟩
SOG	8	- Bahnhof R			7.52	8.53		13.53	13.53		15.47	18.31	14.52
		R Schongau	ab		8.04	9.04		14.04	14.04		16.04	19.04	15.04
		R Weilheim (Oberbay)	an		8.44	9.44		14.44	14.44		16.44	19.44	15.44

S = nur an Schultagen F = nur an schulfreien Tagen ◂ = hält nur zum Aussteigen

Busfahrten innerhalb einer Gemeinde gelten als Kurzstrecke: SOG = Schongau, ALS = Altenstadt, HFU = Hohenfurch

Sonn- und Feiertag kein Betrieb. Am 24.12. und 31.12. Betrieb wie Samstag.

Das 365-Euro-Ticket MVV:

Für Schüler:innen und Azubis:
Günstig unterwegs das ganze Jahr.

mvv-muenchen.de/tickets

MVV

BUS

RegionalBus

989 Schongau R - Hohenfurch - Altenstadt - Schongau R

Neue Linie im MVV durch Aufnahme des Landkreises Weilheim-Schongau in den MVV. Ehemalige RVO-Linie 9659.

Zone				Montag - Freitag									Samstag
		Verkehrshinweis				F	S	S	S	S	S	F	
		R Weilheim (Oberbay)	ab									16.16	9.16
		R Schongau	an									16.53	9.53
SOG	8	Schongau, Bahnhof R			5.57							17.00	10.07
SOG	8	- Rathaus			⌇							17.04	10.11
SOG	8	- Augsburger Straße			⌇							17.07	10.14
SOG	8	- Europaplatz			⌇							17.08	10.15
SOG	8	- Adalbert-Keis-Straße			5.59							17.09	10.16
SOG	8	- Kreiskrankenhaus			⌇							17.11	10.18
SOG	8	- Kreiskrankenhaus Abzw.			6.00							⌇	⌇
HFU	8	Hohenfurch, B 17			6.03							17.14	10.21
HFU	8	- Rathaus		5.05	6.04	7.00		7.00		12.35		17.15	10.22
HFU	8	- Rathaus		⌇	⌇	⌇		⌇	7.25	⌇		⌇	⌇
HFU	8	- Abzw. Schule		5.06	6.05	7.01	7.02	7.02	⌇	12.37		17.16	10.23
ALS	8/9	Schwabniederhofen, Nord		5.08	6.07	7.03	7.03	7.03	⌇	12.40		17.18	10.25
ALS	8/9	Schwabniederhofen		5.09	6.08	7.04	7.04	7.04	⌇	12.41		17.19	10.26
ALS	8/9	Altenstadt, Kaserne		5.11	6.10	7.06	7.06	7.06	⌇	12.43		17.21	10.28
ALS	8/9	- Schule	an	⌇	⌇	⌇	⌇	⌇	⌇	12.46		⌇	⌇
ALS	8/9	- Schule	ab	⌇	⌇	⌇	⌇	⌇	⌇	12.50	13.05	⌇	⌇
ALS	8/9	- Rathaus		5.13	6.12	7.08	7.08	7.08	⌇	12.52	13.07	17.22	10.29
ALS	8/9	- Via-Claudia-Platz		5.14	6.13	7.09	7.09	7.09	⌇	12.53	13.08	17.23	10.30
SOG	8	Schongau, Richard-Wagner-Ring		5.15	6.14	7.10	⌇	⌇	⌇	12.55	13.09	17.24	10.31
SOG	8	- Waldfriedhof		5.16	6.15	7.11	⌇	⌇	⌇	12.57	13.09	17.26	10.32
SOG	8	- Marktoberdorfer Straße		5.19	6.18	7.14	⌇	⌇	⌇	12.59	13.10	17.29	10.34
SOG	8	- Lechenbauerstraße (Bstg 1)		⌇	⌇	⌇	7.13	7.14	7.35	⌇	⌇	⌇	⌇
SOG	8	- Spinne		5.21	6.20	7.16	7.14	7.15		13.00	13.10	17.31	10.36
SOG	8	- Europaplatz		⌇	⌇	⌇		7.16		⌇	⌇	⌇	⌇
SOG	8	- Rathaus		⌇	⌇	⌇				⌇	⌇	17.33	10.40
SOG	8	- Bahnhof R		5.25	6.24	7.20				13.02	13.12	17.38	10.44
		R Schongau	ab		6.27	7.34				13.07		18.04	11.04
		R Weilheim (Oberbay)	an		7.06	8.16				13.44		18.44	11.44

S = nur an Schultagen F = nur an schulfreien Tagen

Busfahrten innerhalb einer Gemeinde gelten als Kurzstrecke: SOG = Schongau, HFU = Hohenfurch, ALS = Altenstadt

Sonn- und Feiertag kein Betrieb. Am 24.12. und 31.12. Betrieb wie Samstag.

Mit dem MVV an Isar und Inn.

Und jetzt auch an den Lech.
Die Landkreise Landsberg und
Weilheim-Schongau sind ab 1.1. im MVV.

mvv-muenchen.de/neu

MVV

Willkommen im großen MVV-Netz!

BUS

RegionalBus

9601 Weilheim R - Huglfing R - Untereglfing - Ober-/Untersöchering (- Uffing - Murnau)

Der MVV-Tarif gilt nicht zwischen Untereglfing bzw. Ober-/Untersöchering und Murnau

Zone		Verkehrshinweis		Montag - Freitag																					
				S	S	F	S	S	S	F	06	S	S	F	S	14	06	07	15	S	S	14	S	14	Fr
		R München Hbf	ab		4.53				9.59	10.32			10.59	10.59		11.58	11.58	11.58					14.32	14.59	14.59
		R Tutzing	ab		5.28				10.29	11.01			11.29	11.29		12.29	12.29	12.29					15.01	15.29	15.29
		R Weilheim (Oberbay)	an		5.38				10.39	11.10			11.39	11.39		12.39	12.39	12.39					15.10	15.39	15.39
WHM	6	Weilheim, Bahnhof (Bstg E) R			6.20	7.05			10.59	11.14			12.04	12.04		12.45	12.50	12.51	12.51				15.15	15.45	15.45
WHM	6	- Unterer Graben			6.21	7.06			11.01	11.16			12.06	12.06		12.48	12.53	12.54	12.54				15.17	15.47	15.47
WHM	6	- Hallenbad			6.22	7.07																	15.19	15.49	15.49
WHM	6	- Gymnasium							11.03	11.18		12.00	12.09	12.09		12.54	12.59	12.57	12.57		12.53				
WHM	6	- Förderzentrum										12.01					13.04								
WHM	6	- Mittelschule										12.02				12.59									
WHM	6	- Pollinger Straße			6.23	7.08			11.05	11.20		12.04	12.11	12.11		13.01	13.06	13.00	13.00				15.20	15.50	15.50
PLG	6	Polling, Gasthof Neuwirt			6.25	7.10			11.08	11.23		12.06	12.13	12.13		13.04	13.09	13.03	13.03		12.58		15.22	15.52	15.52
PLG	6	- Hofmarkstraße			6.27	7.12			11.10	11.25		12.08	12.14	12.14		13.05	13.10	13.04	13.04		13.02		15.23	15.55	15.55
PLG	6	- Kaiser-Heinrich-Straße			6.28	7.13			11.11	11.26		12.09	12.15	12.15		13.06	13.11	13.05	13.05		13.03		15.24	15.56	15.56
PLG	6	- West			6.29	7.14			11.12	11.27		12.10	12.16	12.16		13.07	13.12	13.06	13.06		13.04		15.25	15.57	15.57
OHS	7	Oberhausen, Abzw. Thalhausen			6.31	7.16			11.16	11.31		12.13	12.19	12.19		13.10	13.15	13.09	13.09				15.27	15.59	15.59
OHS	7	- Abzw. Berg			6.32	7.17			11.18	11.33			12.20	12.20			13.16	13.10	13.10				15.29	16.00	16.00
OHS	7	- Sparkasse																					◖15.30	◖16.01	◖16.01
OHS	7	- West																					◖15.32	◖16.03	◖16.03
OHS	7	Untermaxlried, Brücke																					◖15.33	◖16.04	◖16.04
OHS	7	Obermaxlried																					◖15.35	◖16.06	◖16.06
OHS	7	Oberhausen, Rathaus			6.34	7.19			11.20	11.35			12.22	12.22			13.18	13.12	13.12				15.37	16.08	16.08
HUG	7	Huglfing, Bahnhof R	an		6.35	7.20			11.22	11.37		12.15	12.24	12.24		13.12	13.20	13.14	13.14				15.39	16.09	16.09
		R München Hbf	ab			6.31			10.32	10.32			11.32	11.32			12.32						14.32		
		R Weilheim (Oberbay)	ab		6.27	7.12			11.12	11.12			12.12	12.12			13.12						15.12		
		R Huglfing	an		6.32	7.17			11.17	11.17			12.17	12.17			13.17						15.17		
HUG	7	- Bahnhof R	ab		6.35	7.20			11.22	11.37		12.15	12.24	12.24		13.12	13.20	13.14	13.14				15.39	16.09	16.09
HUG	7	- Schule						7.18			12.15	12.20			13.00	13.14	13.21					13.21	15.44		
HUG	7	- Hirschgarten		6.10	6.37	7.22		7.20	11.23	11.38			12.25	12.25				13.15	13.15			13.24	15.47	16.11	16.11
HUG	7	- Steinbruchstr. Nord									12.17	12.22			13.02		13.22								
HUG	7	- Steinbruchstraße									12.18	12.23			13.03		13.23								
HUG	7	- Gemeinde		6.12	6.39	7.24	7.21		11.25	11.40	12.20	12.25	12.27	12.27	13.05		13.24	13.17	13.17			13.24	◖15.51	◖16.13	◖16.13
HUG	7	- Sportplatz					7.23				12.22	12.27			13.07		13.25						◖15.53		
HUG	7	- Weidenstr.		6.13	6.41	7.26			11.26	11.41		12.28	12.28	12.28	13.08		13.25	13.19	13.19			13.25	◖15.55	◖16.14	◖16.14
HUG	7	- Gewerbegebiet		6.14	6.42	7.27			11.27	11.42		12.29	12.29	12.29	13.09		13.26	13.20	13.20			13.26	◖15.56	◖16.15	◖16.15
EGF	7/8	Tauting, Abzw.		6.15	6.43	7.28			11.28	11.43		12.30	12.30	12.30	13.10		13.27	13.21	13.21			13.27	◖15.57	◖16.16	◖16.16
EGF	7/8	- West															13.29	13.23	13.23			13.29			
EGF	7/8	Tauting															13.30	13.24	13.24			13.30			
EGF	7/8	Obereglfing															13.32	13.26	13.26			13.32			
EGF	7/8	Untereglfing, Kreuzung			6.44	7.29							12.31	12.31			13.33	13.27	13.27			13.33	◖15.58		
EGF	7/8	Tauting, West		6.16					11.29	11.44		12.31			13.11										
EGF	7/8	Tauting		6.17					11.30	11.45		12.32			13.12										
EGF	7/8	Obereglfing		6.19					11.32	11.47		12.34			13.14										
EGF	7/8	Untereglfing, Kreuzung		6.20					11.33	11.48		12.35			13.15										
EGF	7/8	Untereglfing		6.21	6.47	7.32			11.34	11.49		12.36			13.16		13.34	13.28	13.28			13.34	◖15.59		
EGF	7/8	Obereglfing			6.50	7.35							12.32	12.32									◖16.02		
EGF	7/8	Tauting			6.53	7.38							12.34	12.34									◖16.04		
OSC	7	Untersöchering			6.58	7.43	7.29						12.38	12.38									◖16.08		
OSC	7	Obersöchering			7.01	7.46	7.32						12.40	12.40									◖16.10		
OSC	7	Obersöchering																		12.53					
OSC	7	Untersöchering																		12.55					
RGS		Leibersberg, Aussiedlerhof			7.04	7.49																			
SPA		Spatzenhausen, B2					7.35						12.43	12.43						12.58			◖16.13		
SPA		Waltersberg, B2					7.36						12.44	12.44						12.59			◖16.14		
SPA		Waltersberg											12.45	12.45									◖16.15		
SPA		Hofheim			7.08	7.53	7.38						12.46	12.46									◖16.16		
UFF		Uffing, Abzw. Bahnhof		6.24				7.29	11.37	11.52							13.37	13.31	13.31			13.37			
UFF		- Schule		6.25				7.30	11.38	11.53							13.38	13.32	13.32			13.38			
UFF		- Rathaus		6.26				7.31	11.40	11.55							13.40	13.34	13.34			13.40			
UFF		- Anwesen Brendl		6.27				7.32	11.41	11.56							13.42	13.36	13.36			13.42			
SEH		Rieden (Staffelsee), Schloss		6.29				7.34	11.44	11.59							13.44	13.38	13.38			13.44			
SEH		Seehausen, Schule		6.31				7.37	11.47	12.02							13.47	13.41	13.41			13.47			
SEH		- Sonne		6.32				7.38	11.48	12.03							13.48	13.42	13.42			13.48			
MUR		Egling (Kr GAP)			7.11	7.56																			
MUR		Neuegling			7.13	7.58																			
MUR		Murnau, Straßäcker			7.15	8.00	7.42						12.48	12.48									◖16.18		
MUR		- Polizei																					◖16.20		
MUR		- Kemmelpark Einkaufszentr.																					◖16.21		
MUR		- Kemmelpark Abzw.			◖7.18	◖8.03	7.44						12.50	12.50						13.02			◖16.22		
MUR		- Weindorfer Str.			7.21	8.06	7.48																		
MUR		- Sollerstr.			7.23	8.08	7.50																		
MUR		- Grundschule			7.26	8.11																			
MUR		- Seehauser Straße			7.28	8.13							12.52	12.52						13.04			◖16.24		
MUR		- Weindorfer Str.						7.50																	
MUR		- Sollerstr.						7.52																	
MUR		- Bahnhof R		6.36	7.30	8.15		7.57	11.50	12.05			12.54	12.54			13.50	13.44	13.44	13.05		13.50	◖16.26		
		R Murnau	ab	6.50		8.32		8.32		12.28				13.28						13.28					
		R Garmisch-Partenkirchen	an	7.20		8.56		8.56		12.55				13.55						13.55					

06 = Freitag an Schultagen
07 = Freitag an schulfreien Tagen
14 = nur Montag bis Donnerstag (Werktag)
15 = nur montags bis donnerstags an schulfreien Tagen
S = nur an Schultagen
F = nur an schulfreien Tagen
Fr = nur Freitag (Werktag)
◖ = hält nur zum Aussteigen

Busfahrten innerhalb einer Gemeinde gelten als Kurzstrecke: WHM = Weilheim i.OB, PLG = Polling, OHS = Oberhausen, HUG = Huglfing, EGF = Eglfing, OSC = Obersöchering, RGS = Riegsee, SPA = Spatzenhausen, UFF = Uffing am Staffelsee, SEH = Seehausen am Staffelsee, MUR = Murnau am Staffelsee

Sonn- und Feiertag kein Betrieb. Am 24.12. und 31.12. Betrieb wie Samstag.

BUS

RegionalBus

9601 Weilheim R - Huglfing R - Untereglfing - Ober-/Untersöchering (- Uffing - Murnau)

Der MVV-Tarif gilt nicht zwischen Untereglfing bzw. Ober-/Untersöchering und Murnau

Zone		Verkehrshinweis		Montag - Freitag S	Montag - Freitag 14	Montag - Freitag Fr	Samstag	
		R *München Hbf*	*ab*		*15.56*	*15.56*	*7.32*	*9.32*
		R *Tutzing*	*ab*		*16.26*	*16.26*	*8.01*	*10.01*
		R *Weilheim (Oberbay)*	*an*		*16.34*	*16.34*	*8.10*	*10.10*
WHM	6	Weilheim, Bahnhof (Bstg E) R			16.45	16.45	8.20	10.14
WHM	6	- Unterer Graben			16.47	16.47	8.22	10.16
WHM	6	- Hallenbad			16.49	16.49	8.24	10.18
WHM	6	- Pollinger Straße			16.51	16.51	8.25	10.19
PLG	6	Polling, Gasthof Neuwirt			16.53	16.53	8.27	10.21
PLG	6	- Hofmarkstraße			16.55	16.55	8.29	10.23
PLG	6	- Kaiser-Heinrich-Straße			16.57	16.57	8.30	10.24
PLG	6	- West			16.58	16.58	8.31	10.25
OHS	7	Oberhausen, Abzw. Thalhausen			17.00	17.00	8.33	10.27
OHS	7	- Abzw. Berg			17.01	17.01	8.35	10.29
OHS	7	- Sparkasse			◖17.02	◖17.02	⌇	⌇
OHS	7	- West			◖17.04	◖17.04	⌇	⌇
OHS	7	Untermaxlried, Brücke			◖17.05	◖17.05	⌇	⌇
OHS	7	Obermaxlried			◖17.07	◖17.07	⌇	⌇
OHS	7	Oberhausen, Rathaus			17.09	17.09	8.37	10.31
HUG	7	Huglfing, Bahnhof R	an		17.10	17.10	8.39	10.33
		R *München Hbf*	*ab*		*15.56*	*15.56*	*7.32*	*9.32*
		R *Weilheim (Oberbay)*	*ab*		*16.36*	*16.36*	*8.14*	*10.12*
		R *Huglfing*	*an*		*16.41*	*16.41*	*8.21*	*10.17*
HUG	7	- Bahnhof R	ab		17.10	17.10	8.39	10.33
HUG	7	- Hirschgarten			17.11	17.11	8.40	10.34
HUG	7	- Gemeinde		16.28	◖17.12	◖17.12	8.41	10.35
OSC	7	Untersöchering		16.35				⌇
OSC	7	Obersöchering		16.37				⌇
SPA		Spatzenhausen, B2		16.40				10.45
SPA		Waltersberg, B2		16.43				10.46
SPA		Waltersberg		16.44				⌇
SPA		Hofheim		16.45				⌇
MUR		Murnau, Straßäcker		16.47				10.48
MUR		- Polizei		16.49				⌇
MUR		- Kemmelpark Einkaufszentr.		16.50				⌇
MUR		- Kemmelpark Abzw.		16.51				10.50
MUR		- Seehauser Straße		16.53				10.52
MUR		- Bahnhof R		16.55				10.54
		R *Murnau*	*ab*	*17.02*				*11.28*
		R *Garmisch-Partenkirchen*	*an*	*17.24*				*11.54*

14 = nur Montag bis Donnerstag (Werktag) S = nur an Schultagen Fr = nur Freitag (Werktag) ◖ = hält nur zum Aussteigen

Busfahrten innerhalb einer Gemeinde gelten als Kurzstrecke: WHM = Weilheim i.OB, PLG = Polling, OHS = Oberhausen, HUG = Huglfing, EGF = Eglfing, OSC = Obersöchering, RGS = Riegsee, SPA = Spatzenhausen, UFF = Uffing am Staffelsee, SEH = Seehausen am Staffelsee, MUR = Murnau am Staffelsee

Sonn- und Feiertag kein Betrieb. Am 24.12. und 31.12. Betrieb wie Samstag.

Die MVV-ExpressBus-Linien:

Schneller und direkter von A nach B mit dem X-Bus.

mvv-muenchen.de/express

MVV

BUS

RegionalBus

9601 (Murnau - Uffing -) Untereglfing - Huglfing R - Weilheim R

Der MVV-Tarif gilt nicht zwischen Murnau und Untereglfing (bzw. Obersöchering oder Huglfing)

Zone		Verkehrshinweis		Montag - Freitag																					Samstag	
					S	S	S	S			S	F	F	18	06	S	S	S	F	S	F	S	S			
MUR		Murnau, Postamt									10.35	10.35														
		R Garmisch-Partenkirchen	ab	4.58	5.35	5.59			7.32	8.07	10.07	10.07			12.24				13.07	14.07		15.07			11.07	
		R Murnau	an	5.21	5.53	6.25			7.55	8.31	10.31	10.31			12.49				13.31	14.31		15.31			11.31	
MUR		- Bahnhof R				6.30					10.40	10.40			13.04	13.05	13.10	13.15				15.42			11.45	
MUR		- Seehauser Straße				6.31											13.11								11.47	
MUR		- Weindorfer Str.													13.08	13.11	13.15	13.19				15.46	16.26			
MUR		- Sollerstr.														13.14	13.20	13.24				15.48	16.28			
MUR		- Bahnhof R		5.30	6.00				7.59	8.50									13.45	14.52	15.15		16.35			
MUR		- Grundschule															13.22									
MUR		- Kemmelpark Abzw.				6.33											13.24	13.27							11.49	
MUR		Neuegling															13.27									
MUR		Egling (Kr GAP)															13.28									
SEH		Seehausen, Sonne			6.02				8.01	8.52	10.42	10.42				13.19			13.47	14.54	15.17	15.53	16.37			
SEH		- Schule			6.03				8.02	8.53	10.43	10.43				13.20			13.48	14.55	15.18	15.54	16.38			
SEH		Rieden (Staffelsee), Schloss			6.04				8.04	8.55	10.45	10.45			13.17	13.21			13.50	14.57	15.20	15.56	16.41			
UFF		Uffing, Anwesen Brendl			6.05				8.05	8.56	10.47	10.47			13.18	13.22			13.52	14.59	15.22	15.58	16.43			
UFF		- Rathaus			6.06				8.07	8.58	10.48	10.48			13.20	13.25			13.53	15.00	15.23	15.59	16.44			
UFF		- Schule			6.07				8.08	8.59	10.49	10.49			13.21	13.27			13.54	15.01	15.24	16.00	16.45			
UFF		- Abzw. Bahnhof			6.09				8.09	9.00	10.50	10.50			13.22	13.29			13.55	15.02	15.25	16.01	16.46			
SPA		Hofheim				6.37											13.31	13.32								
SPA		Waltersberg				6.39											13.33	13.33								
SPA		Spatzenhausen, B2				6.40											13.35	13.35							11.54	
SPA		- Gemeinde				6.41												13.37								
EGF	7/8	Untereglfing			6.13			7.05	8.13	9.04	10.54	10.54	12.33	12.36				13.40	13.59	15.06	15.29	16.06	◂16.50			
EGF	7/8	Untereglfing, Kreuzung			6.14			7.06	8.14	9.05	10.55	10.55		12.37				13.41	14.00	15.07	15.30	16.07	◂16.51			
EGF	7/8	Obereglfing			6.15	6.44		7.08					12.35					13.43	14.01	15.08	15.31	16.09	◂16.52			
EGF	7/8	Tauting			6.17	6.46		7.10					12.37					13.45	14.03	15.10	15.33	16.11	◂16.54			
EGF	7/8	Tauting, West			6.18								12.38	12.38				13.46	14.04	15.11	15.34	16.12				
EGF	7/8	- Tauting Abzw.							8.15	9.06	10.56	10.56	12.38	12.38								16.13				
OSC	7	Obersöchering															13.39									
OSC	7	Untersöchering															13.42									
OSC	7	Untersöchering																					◂16.58			
OSC	7	Obersöchering																					◂17.01			
HUG	7	Huglfing, Gewerbegebiet			6.20			7.13	8.17	9.08	10.57	10.57	12.39	12.39				13.49	14.05	15.12	15.35	16.15				
HUG	7	- Weidenstr.			6.21			7.15	8.18	9.09	10.58	10.58	12.40	12.40				13.51	14.06	15.13	15.36	16.17				
HUG	7	- Sportplatz						7.17									13.47									
HUG	7	- Gemeinde		5.44	6.24			7.20	8.20	9.11	11.00	11.00	12.41	12.41			13.49	13.53	14.08	15.15	15.38	16.19	◂17.07		8.50	12.04
HUG	7	- Hirschgarten		5.45	6.25				8.22	9.13	11.01	11.01	12.42	12.42				13.55	14.09	15.16	15.39	◂16.20	◂17.09		8.51	12.05
HUG	7	- Steinbruchstraße						7.23																		
HUG	7	- Steinbruchstr. Nord						7.24																		
HUG	7	- Schule						7.29																		
HUG	7	- Bahnhof R	an	5.46	6.26			7.31	8.23	9.14	11.02	11.02	12.43					13.56	14.11	15.18	15.41	◂16.21	◂17.11		8.55	12.06
		R Huglfing	ab	6.16	6.36			7.38	8.41	9.41	11.41	11.41	13.00					14.41	14.41	15.41		16.42	17.42			12.41
		R Weilheim (Oberbay)	an	6.22	6.44			7.45	8.47	9.47	11.47	11.47	13.07					14.47	14.47	15.47		16.48	17.48			12.47
		R München Hbf	an	7.06	7.26			8.26	9.26	10.26	12.26	12.26	14.09					15.26	15.26	16.26		17.26	18.26			13.26
HUG	7	- Bahnhof R	ab	5.46	6.26			7.31	8.23	9.14	11.02	11.02	12.43					13.56	14.11	15.18	15.41	◂16.21	◂17.11		8.55	12.06
OHS	7	Oberhausen, Rathaus		5.48	6.28			7.35	8.25	9.16	11.04	11.04	12.45					13.58	14.12	15.19	15.42	◂16.23	◂17.13		8.56	12.08
OHS	7	- West		5.50	6.30													14.00								
OHS	7	Untermaxlried, Brücke		5.52	6.32													14.01								
OHS	7	Obermaxlried		5.54	6.34													14.03								
OHS	7	Oberhausen, Abzw. Berg		5.56	6.36			7.36	8.26	9.17		11.05	12.47					14.07	14.13	15.20	15.43	◂16.24			8.57	12.10
OHS	7	- Abzw. Thalhausen		5.57	6.37			7.37	8.27	9.18		11.06	12.48						14.14	15.21	15.44				8.58	12.12
HUG	7	Huglfing, Schule									11.07															
PLG	6	Polling, West		6.00	6.41			7.39	8.31	9.22		11.09	12.50						14.16	15.23	15.46				8.59	12.14
PLG	6	- Kaiser-Heinrich-Straße		6.01	6.42			7.40	8.32	9.23		11.10	12.51						14.17	15.24	15.47				9.00	12.15
PLG	6	- Hofmarkstraße		6.02	6.43		7.14	7.41	8.33	9.24		11.11	12.52						14.18	15.25	15.48				9.01	12.16
PLG	6	- Gasthof Neuwirt		6.03	6.46		7.16	7.42	8.34	9.25		11.12	12.53						14.19	15.26	15.49				9.02	12.18
PLG	6	Etting				6.54																				
PLG	6	Längenlaich				6.55																				
WHM	6	Weilheim, Pollinger Straße		6.05	6.48		7.20		8.36	9.27		11.14	12.55						14.21	15.28	15.51				9.04	12.20
WHM	6	- Hallenbad		6.06	6.51				8.38	9.29		11.16	12.58						14.23	15.30	15.53				9.05	12.21
WHM	6	- Unterer Graben		6.07	6.53				8.39	9.30		11.17	13.00						14.24	15.31	15.54				9.07	12.23
WHM	6	- Förderzentrum						7.53																		
WHM	6	- Mittelschule						7.54																		
WHM	6	- Realschule				7.04	7.21																			
WHM	6	- Mittlerer Graben						7.59																		
WHM	6	- Bahnhof R	an	◂6.09	6.59		7.28	◂8.02	8.41	9.32		11.19	13.02						14.27	15.34	15.57				9.10	12.25
		R Weilheim (Oberbay)	ab	6.23	7.11		7.46	8.12	8.49	9.49		11.49	13.18						14.49	15.49	16.12				9.18	12.49
		R Tutzing	an	6.33			7.56		8.59	9.59		11.59	13.28						14.59	15.59	16.21				9.28	12.59
		R München Hbf	an	7.06	7.49		8.26	8.50	9.26	10.26		12.26	14.09						15.26	16.26	17.00				10.00	13.26
WHM	6	- Bahnhof (Bstg E) R		6.09				8.02																		
WHM	6	- Firma Zarges		◂6.12																						
WHM	6	- Firma Bauer		◂6.15																						
WHM	6	- Oberlandschule						8.04																		

06 = Freitag an Schultagen 18 = Montag bis Donnerstag an Schultagen S = nur an Schultagen F = nur an schulfreien Tagen ◂ = hält nur zum Aussteigen

Busfahrten innerhalb einer Gemeinde gelten als Kurzstrecke: MUR = Murnau am Staffelsee, SEH = Seehausen am Staffelsee, UFF = Uffing am Staffelsee, SPA = Spatzenhausen, EGF = Eglfing, OSC = Obersöchering, HUG = Huglfing, OHS = Oberhausen, PLG = Polling, WHM = Weilheim i.OB

Sonn- und Feiertag kein Betrieb. Am 24.12. und 31.12. Betrieb wie Samstag.

Fahrplan als PDF zum Download

Änderungen vorbehalten | mvv-muenchen.de

Münchner VerkehrsVerbund DB RVO

Regionalverkehr Oberbayern
0881/924770

BUS

RegionalBus

9606 (Garmisch-Partenkirchen - Oberammergau -) Echelsbacher Brücke - Wildsteig - Wieskirche - Steingaden - Schlauch (- Hohenschwangau - Füssen)

Der MVV-Tarif gilt nur zwischen Echelsbacher Brücke und Schlauch

Zone		Verkehrshinweis		Montag - Freitag																			
					S	S	S	S	S				S		S	F	F	S	S		S	S	
GAP		Garmisch-Partenkirchen, Bahnhof			5.30			6.20		7.05	7.50	8.40	9.20	9.40	10.40	10.40		12.00		12.05	12.55		13.00
GAP		- Werdenfelser Platz			5.33			6.23		7.08	7.53	8.43	9.23	9.43	10.43	10.43		12.03		12.08	12.58	12.58	13.03
GAP		- Friedhof Partenkirchen			5.35			6.25		7.10	7.55	8.45	9.25	9.45	10.45	10.45				12.10			13.05
GAP		Burgrain, Loisachauen			5.37			6.27		7.12	7.57	8.47	9.27	9.47	10.47	10.47				12.12			13.07
FAR		Farchant, Maibaum			5.40			6.30		7.15	8.00	8.50	9.30	9.50	10.50	10.50				12.15			13.10
		R *München Hbf*	*ab*					*4.53*			*6.31*	*7.32*		*8.34*	*9.32*	*9.32*							
		R *Weilheim (Oberbay)*	*ab*					*5.45*		*6.27*	*7.12*	*8.14*		*9.12*	*10.12*	*10.12*							
		R *Oberau*	*an*					*6.21*		*7.07*	*7.51*	*8.48*		*9.44*	*10.44*	*10.44*							
OBA		Oberau, Bahnhof			5.45			6.35		7.20	8.05	8.55	9.35	9.55	10.55	10.55				12.20			13.15
OBA		- Untermberg			5.47			6.37		7.22	8.07	8.57	9.37	9.57	10.57	10.57		12.16		12.22	13.11		13.17
ETT		Ettal, Am Berg			5.53			6.43		7.28	8.13	9.03	9.43	10.03	11.03	11.03		12.22		12.28	13.17		13.23
ETT		- Klostergasthof			5.55			6.44		7.30	8.15	9.05	9.45	10.05	11.05	11.05		12.24	12.15	12.30	13.19		13.25
ETT		- Abzw. Zieglerhof			5.56			6.45		7.31	8.16	9.06	9.46	10.06	11.06	11.06		12.25	12.16	12.31	13.20		13.26
OAG		Oberammergau, Rainenbichl			6.01					7.36	8.21	9.11	9.51	10.11	11.11	11.11		12.30		12.36	13.25		13.31
OAG		- NATO-Schule			6.02					7.37	8.22	9.12	9.52	10.12	11.12	11.12		12.31		12.37	13.26		13.32
OAG		- Aufackerstraße			6.03					7.38	8.23	9.13	9.53	10.13	11.13	11.13		12.32		12.38	13.27		13.33
OAG		- Tiroler Gasse			6.06					7.41	8.26	9.16	9.56	10.16	11.16	11.16		12.35		12.41	13.30		13.36
OAG		- Hexenstube						6.48											12.21				
OAG		- Tiroler Gasse																	12.23				
OAG		- Eugen-Papst-Str.			6.08			6.50		7.43	8.28	9.18	9.58	10.18	11.18	11.18		12.37	12.25	12.43	13.32		13.38
OAG		- Bahnhof	an		6.10			6.52		7.45	8.30	9.20	10.00	10.20	11.20	11.20		12.39	12.27	12.45	13.34		13.40
OAG		- Bahnhof	ab	5.50	6.11	6.35			6.52		8.33		10.03	10.23	11.20		11.20		12.27	12.48			13.43
UAG		Unterammergau, Rathaus		5.54	6.15	6.39			6.56		8.37		10.07	10.27	11.24		11.24		12.31	12.52			13.47
UAG		- Ammerbrücke		5.56	6.17	6.41			6.58		8.39		10.09	10.29	11.26		11.26		12.33	12.54		◖13.28	13.49
UAG		Scherenau		5.57	6.18	6.42			6.59		8.40		10.10	10.30	11.27		11.27			12.55		◖13.29	13.50
SAG		Wurmansau		5.58	6.19	6.43			7.00		8.41		10.11	10.31	11.28		11.28			12.56		◖13.30	13.51
SAG		Altenau, Abzw.		5.59	6.20	6.44			7.01		8.42		10.12	10.32	11.29		11.29					◖13.31	
SAG		- Säge																		◖12.59			◖13.54
SAG		Saulgrub, Bahnhof		6.02	6.23	6.47	6.49		7.04		8.45		10.15	10.35	11.32		11.32			13.03		◖13.34	13.58
SAG		- Rathaus		6.03	6.24				7.05		8.46		10.16	10.36	11.33		11.33			13.04		◖13.35	13.59
KOH		Bad Kohlgrub, Feuerwehrhaus			6.26									10.38	11.35		11.35			13.06		◖13.37	14.01
KOH		- Erlestraße			6.30									10.42	11.39		11.39			13.10		◖13.41	14.05
KOH		- Feuerwehrhaus												10.44	11.41		11.41			13.12		◖13.43	14.07
BBO		Bad Bayersoien, Eisplatz		6.08			6.53		7.09		8.51		10.21	10.49	11.46		11.46			13.17		◖13.48	14.12
BBO		- Gh. Weißes Roß		6.10			6.56		7.11		8.53		10.23	10.51	11.48		11.48			13.19		◖13.50	14.14
BBO		Gschwendt (Kr GAP)		6.12			6.57		7.12		8.55		10.25	10.53	11.50		11.50			13.21		◖13.52	14.16
BBO		Echelsbach		6.13			6.59		7.13		8.56		10.26	10.54	11.51		11.51			13.22		◖13.53	14.17
RTB	8	Echelsbacher Brücke	an	6.15			7.01		7.15		8.58		10.28	10.56	11.53		11.53			13.24		◖13.55	14.19
				S	F																		S
		931 Echelsbacher Brücke	*ab*	*6.31*	*6.20*						*9.00*		*10.33*										*14.20*
		931 Weilheim, Bahnhof	*an*	*7.31*	*7.08*						*9.44*		*11.19*										*15.13*

																				S			
		982 Echelsbacher Brücke	*ab*	*6.47*			*7.02*				*9.00*				*11.54*		*11.54*			*13.50*		*14.20*	*14.20*
		982 Schongau, Bahnhof	*an*	*7.15*			*7.23*				*9.25*				*12.13*		*12.13*			*14.09*		*14.41*	*14.41*
		73 931 982 Echelsbacher Brücke	*ab*	*6.18*							*9.00*				*11.55*		*11.55*			*13.45*			
		73 931 982 Steingaden, Feuerwehrhaus	*an*	*6.31*							*9.12*				*12.09*		*12.09*			*14.06*			
RTB	8	Echelsbacher Brücke	ab											10.56									14.19
RTB	8	Schwaigsee												10.58									14.21
WST	9	Wildsteig, Ort												11.00									14.23
WST	9	- Seemühle												11.01									14.24
STG	9	Kohlhofen, Abzw. Wieskirche												11.03									14.26
STG	9	Langau (Kr WM)												11.04									14.27
STG	9	Wies, Abzw. Landvolkshochschule												11.05									14.28
STG	9	Wieskirche												11.07									14.30
STG	9	Wies, Abzw. Landvolkshochschule												11.09									
STG	9	Steingaden, Ammergauer Straße												11.14									
STG	9	- Feuerwehrhaus												11.17									
STG	9	- Füssener Straße												11.17									
STG	9	Biberschwöll												11.19									
STG	9	Brandstatt												11.19									
STG	9	Schlauch												11.21									
HLE		Unterreithen, Sera												11.23									
HLE		Ried (Halblech)												11.24									
HLE		Trauchgau, Gasthaus Post												11.25									
HLE		Halblech, Ortsmitte												11.27									
HLE		Buching, Ortsmitte												11.30									
HLE		- Sesselbahn												11.31									
SWA		Bannwaldsee												11.34									
SWA		Schwangau, Berghausstraße												11.35									
SWA		Mühlberg (Schwangau)												11.36									
SWA		Schwangau, Tegelbergbahn												◖11.39									
SWA		- Falkenlager												◖11.40									
SWA		- Rathaus												11.43									
SWA		- Gipsmühlweg												11.44									
SWA		Hohenschwangau, Neuschwanstein Castles												11.51									
SWA		Alterschrofen, Rohrachweg												11.52									
SWA		- Wildpark												11.53									
SWA		Horn (Schwangau)												11.55									
FUS		Füssen, Pulverturm												11.57									
FUS		- Bahnhof												12.00									

S = nur an Schultagen F = nur an schulfreien Tagen ◖ = hält nur zum Aussteigen

Busfahrten innerhalb einer Gemeinde gelten als Kurzstrecke: GAP = Garmisch-Partenkirchen, FAR = Farchant, OBA = Oberau, ETT = Ettal, OAG = Oberammergau, UAG = Unterammergau, SAG = Saulgrub, KOH = Bad Kohlgrub, BBO = Bad Bayersoien, RTB = Rottenbuch, WST = Wildsteig, STG = Steingaden, HLE = Halblech, SWA = Schwangau, FUS = Füssen

Am 24. und 31. Dezember Betrieb wie Samstag.

Fahrplan als PDF zum Download

Münchner VerkehrsVerbund DB RVO

Regionalverkehr Oberbayern
0881/924770

BUS

RegionalBus

9606 (Garmisch-Partenkirchen - Oberammergau -) Echelsbacher Brücke - Wildsteig - Wieskirche - Steingaden - Schlauch (- Hohenschwangau - Füssen)

Der MVV-Tarif gilt nur zwischen Echelsbacher Brücke und Schlauch

Zone		Montag - Freitag								Samstag, Sonn- und Feiertag												
	Verkehrshinweis																			82	82	82
GAP	Garmisch-Partenkirchen, Bahnhof	14.10	15.20	16.00	16.40	17.20	17.40	18.20	19.40	7.40	8.40	9.40	10.40	11.40	12.40	13.40	14.40	15.10	15.40	16.40	17.40	18.40
GAP	- Werdenfelser Platz	14.13	15.23	16.03	16.43	17.23	17.43	18.23	19.43	7.43	8.43	9.43	10.43	11.43	12.43	13.43	14.43	15.13	15.43	16.43	17.43	18.43
GAP	- Friedhof Partenkirchen	14.15	15.25	16.05	16.45	17.25	17.45	18.25	19.45	7.45	8.45	9.45	10.45	11.45	12.45	13.45	14.45	15.15	15.45	16.45	17.45	18.45
GAP	Burgrain, Loisachauen	14.17	15.27	16.07	16.47	17.27	17.47	18.27	19.47	7.47	8.47	9.47	10.47	11.47	12.47	13.47	14.47	15.17	15.47	16.47	17.47	18.47
FAR	Farchant, Maibaum	14.20	15.30	16.10	16.50	17.30	17.50	18.30	19.50	7.50	8.50	9.50	10.50	11.50	12.50	13.50	14.50	15.20	15.50	16.50	17.50	18.50
	R München Hbf ab				15.30	15.56	16.32	16.57	18.32	6.32	7.32	8.34	9.32	10.32	11.32	12.32	13.32		14.32	15.30	16.32	17.29
	R Weilheim (Oberbay) ab				16.12	16.36	17.12	17.36	19.12	7.12	8.14	9.12	10.12	11.12	12.12	13.12	14.12		15.12	16.12	17.12	18.13
	R Oberau an				16.46	17.28	17.47	18.28	19.44	7.43	8.48	9.44	10.44	11.44	12.44	13.44	14.44		15.43	16.46	17.47	18.43
OBA	Oberau, Bahnhof	14.25	15.35	16.15	16.55	17.35	17.55	18.35	19.55	7.55	8.55	9.55	10.55	11.55	12.55	13.55	14.55	15.25	15.55	16.55	17.55	18.55
OBA	- Untermberg	14.27	15.37	16.17	16.57	17.37	17.57	18.37	19.57	7.57	8.57	9.57	10.57	11.57	12.57	13.57	14.57	15.27	15.57	16.57	17.57	18.57
ETT	Ettal, Am Berg	14.33	15.43	16.23	17.03	17.43	18.03	18.43	20.03	8.03	9.03	10.03	11.03	12.03	13.03	14.03	15.03	15.33	16.03	17.03	18.03	19.03
ETT	- Klostergasthof	14.35	15.45	16.25	17.05	17.45	18.05	18.45	20.05	8.05	9.05	10.05	11.05	12.05	13.05	14.05	15.05	15.35	16.05	17.05	18.05	19.05
ETT	- Abzw. Zieglerhof	14.36	15.46	16.26	17.06	17.46	18.06	18.46	20.06	8.06	9.06	10.06	11.06	12.06	13.06	14.06	15.06	15.36	16.06	17.06	18.06	19.06
OAG	Oberammergau, Rainenbichl	14.41	15.51	〉	17.11	17.51	18.11	18.51	20.11	8.11	9.11	10.11	11.11	12.11	13.11	14.11	15.11	15.41	16.11	17.11	18.11	19.11
OAG	- NATO-Schule	14.42	15.52	〉	17.12	17.52	18.12	18.52	20.12	8.12	9.12	10.12	11.12	12.12	13.12	14.12	15.12	15.42	16.12	17.12	18.12	19.12
OAG	- Aufackerstraße	14.43	15.53	〉	17.13	17.53	18.13	18.53	20.13	8.13	9.13	10.13	11.13	12.13	13.13	14.13	15.13	15.43	16.13	17.13	18.13	19.13
OAG	- Tiroler Gasse	14.46	15.56	〉	17.16	17.56	18.16	18.56	20.16	8.16	9.16	10.16	11.16	12.16	13.16	14.16	15.16	15.46	16.16	17.16	18.16	19.16
OAG	- Hexenstube	〉	〉	16.31	〉	〉	〉	〉	〉	〉	〉	〉	〉	〉	〉	〉	〉	〉	〉	〉	〉	〉
OAG	- Eugen-Papst-Str.	14.48	15.58	16.33	17.18	17.58	◖18.18	18.58	20.18	8.18	9.18	10.18	11.18	12.18	13.18	14.18	15.18	15.48	16.18	17.18	18.18	19.18
OAG	- Bahnhof an	14.50	16.00	16.35	17.20	18.00	◖18.20	19.00	20.20	8.20	9.20	10.20	11.20	12.20	13.20	14.20	15.20	15.50	16.20	17.20	18.20	19.20
OAG	- Bahnhof ab	14.53	16.03	16.38	17.23		◖18.21			8.23		10.23	11.20		13.23			15.53		17.23	18.23	
UAG	Unterammergau, Rathaus	14.57	16.07	16.42	17.27		◖18.25			8.27		10.27	11.24		13.27			15.57		17.27	18.27	
UAG	- Ammerbrücke	14.59	16.09	16.44	17.29					8.29		10.29	11.26		13.29			15.59		17.29	18.29	
UAG	Scherenau	15.00	16.10	16.45	17.30					8.30		10.30	11.27		13.30			16.00		17.30	18.30	
SAG	Wurmansau	15.01	16.11	16.46	17.31					8.31		10.31	11.28		13.31			16.01		17.31	18.31	
SAG	Altenau, Abzw.	15.02	16.12	〉	17.32					8.32		10.32	11.29		13.32			16.02		17.32	18.32	
SAG	- Säge	〉	〉	◖16.49	〉					〉		〉	〉		〉			〉		〉	〉	
SAG	Saulgrub, Bahnhof	15.05	16.15	16.53	17.35					8.35		10.35	11.32		13.35			16.05		17.35	18.35	
SAG	- Rathaus	15.06	16.16	16.54	17.36					8.36		10.36	11.33		13.36			16.06		17.36	18.36	
KOH	Bad Kohlgrub, Feuerwehrhaus	15.08	〉	16.56	17.38					8.38		10.38	11.35		〉			16.08		17.38	18.38	
KOH	- Erlestraße	15.12	〉	17.00	17.42					8.42		10.42	11.39		〉			16.12		17.42	18.42	
KOH	- Feuerwehrhaus	15.14	〉	17.02	17.44					8.44		10.44	11.41		〉			16.14		17.44	18.44	
BBO	Bad Bayersoien, Eisplatz	15.19	16.21	17.07	17.49					8.49		10.49	11.46		13.41			16.19		17.49	18.49	
BBO	- Gh. Weißes Roß	15.21	16.23	17.09	17.51					8.51		10.51	11.48		13.43			16.21		17.51	18.51	
BBO	Gschwendt (Kr GAP)		16.25	17.11	17.53					8.53		10.53	11.50		13.45			16.23		17.53	18.53	
BBO	Echelsbach		16.26	17.12	17.54					8.54		10.54	11.51		13.46			16.24		17.54	18.54	
RTB 8	Echelsbacher Brücke an		16.28	17.14	17.56					8.56		10.56	11.53		13.48			16.26		17.56	18.56	
										So		Sa	Sa		So			82				
	931 Echelsbacher Brücke ab			17.15	18.10					9.00		10.58	12.27		14.02			17.05				
	931 Weilheim, Bahnhof an			18.00	18.54					9.49		11.44	13.25		14.51			17.52				

			F	S						Sa					Sa			So				
	982 Echelsbacher Brücke ab		16.30	17.20	18.10					9.00					13.50			16.30			18.57	
	982 Schongau, Bahnhof an		17.07	17.39	18.29					9.25					14.09			16.49			19.16	
	73 931 982 Echelsbacher Brücke ab			17.15	18.08					9.00										18.08		
	73 931 982 Steingaden, Feuerwehrhaus an			17.30	18.19					9.12										18.19		
RTB 8	Echelsbacher Brücke ab											10.56										
RTB 8	Schwaigsee											10.58										
WST 9	Wildsteig, Ort											11.00										
WST 9	- Seemühle											11.01										
STG 9	Kohlhofen, Abzw. Wieskirche											11.03										
STG 9	Langau (Kr WM)											11.04										
STG 9	Wies, Abzw. Landvolkshochschule											11.05										
STG 9	Wieskirche											11.07										
STG 9	Wies, Abzw. Landvolkshochschule											11.09										
STG 9	Steingaden, Ammergauer Straße											11.14										
STG 9	- Feuerwehrhaus											11.17										
STG 9	- Füssener Straße											11.17										
STG 9	Biberschwöll											11.19										
STG 9	Brandstatt											11.19										
STG 9	Schlauch											11.21										
HLE	Unterreithen, Sera											11.23										
HLE	Ried (Halblech)											11.24										
HLE	Trauchgau, Gasthaus Post											11.25										
HLE	Halblech, Ortsmitte											11.27										
HLE	Buching, Ortsmitte											11.30										
HLE	- Sesselbahn											11.31										
SWA	Bannwaldsee											11.34										
SWA	Schwangau, Berghausstraße											11.35										
SWA	Mühlberg (Schwangau)											11.36										
SWA	Schwangau, Tegelbergbahn											◖11.39										
SWA	- Falkenlager											◖11.40										
SWA	- Rathaus											11.43										
SWA	- Gipsmühlweg											11.44										
SWA	Hohenschwangau, Neuschwanstein Castles											11.51										
SWA	Alterschrofen, Rohrachweg											11.52										
SWA	- Wildpark											11.53										
SWA	Horn (Schwangau)											11.55										
FUS	Füssen, Pulverturm											11.57										
FUS	- Bahnhof											12.00										

S = nur an Schultagen F = nur an schulfreien Tagen Sa = nur Samstag So = nur Sonn- und Feiertag 82 = nicht 24. und 31. Dezember ◖ = hält nur zum Aussteigen

Busfahrten innerhalb einer Gemeinde gelten als Kurzstrecke: GAP = Garmisch-Partenkirchen, FAR = Farchant, OBA = Oberau, ETT = Ettal, OAG = Oberammergau, UAG = Unterammergau, SAG = Saulgrub, KOH = Bad Kohlgrub, BBO = Bad Bayersoien, RTB = Rottenbuch, WST = Wildsteig, STG = Steingaden, HLE = Halblech, SWA = Schwangau, FUS = Füssen

Am 24. und 31. Dezember Betrieb wie Samstag.

Fahrplan als PDF zum Download

Münchner VerkehrsVerbund DB RVO

Regionalverkehr Oberbayern
0881/924770

BUS

RegionalBus

9606 (Füssen - Hohenschwangau -) Schlauch - Steingaden - Wieskirche - Wildsteig - Echelsbacher Brücke (- Oberammergau - Garmisch-Partenkirchen)

Der MVV-Tarif gilt nur zwischen Schlauch und Echelsbacher Brücke

Zone		Verkehrshinweis		Montag - Freitag																				
					S	S	S	S	S	S						S	F	F	S	S		S		
FUS		Füssen, Bahnhof																						13.05
FUS		- Pulverturm																						13.06
SWA		Horn (Schwangau)																						13.08
SWA		Alterschrofen, Wildpark																						13.09
SWA		- Rohrachweg																						13.10
SWA		Hohenschwangau, Neuschwanstein Castles																						13.13
SWA		Schwangau, Gipsmühlweg																						13.20
SWA		- Rathaus																						13.21
SWA		Mühlberg (Schwangau)																						13.23
SWA		Schwangau, Berghausstraße																						13.24
SWA		Bannwaldsee																						13.25
HLE		Buching, Sesselbahn																						13.28
HLE		- Ortsmitte																						13.29
HLE		Halblech, Ortsmitte																						13.32
HLE		Trauchgau, Gasthaus Post																						13.34
HLE		Ried (Halblech)																						13.35
HLE		Unterreithen, Sera																						13.36
STG	9	Schlauch																						13.38
STG	9	Brandstatt																						13.40
STG	9	Biberschwöll																						13.40
STG	9	Steingaden, Füssener Straße																						13.42
STG	9	- Feuerwehrhaus																						13.42
STG	9	- Ammergauer Straße																						13.45
STG	9	Langau (Kr WM)																						13.49
STG	9	Wies, Abzw. Landvolkshochschule																						13.50
STG	9	Wieskirche																						13.52
STG	9	Wies, Abzw. Landvolkshochschule																						13.53
STG	9	Kohlhofen, Abzw. Wieskirche																						13.55
WST	9	Wildsteig, Seemühle																						13.57
WST	9	- Wildsteig Ort																						13.58
RTB	8	Schwaigsee																						14.00
RTB	8	Echelsbacher Brücke	an																					14.02
				S																				
		73 931 982 Steingaden, Feuerwehrhaus	*ab*	*5.47*			*6.16*					*8.45*	*10.16*											
		73 931 982 Echelsbacher Brücke	*an*	*6.01*			*6.31*					*8.57*	*10.33*											
													F											F
		982 Schongau, Bahnhof	*ab*	*5.55*			*6.05*					*8.30*	*10.05*		*10.50*							*13.13*		*13.06*
		982 Echelsbacher Brücke	*an*	*6.18*			*6.29*					*8.54*	*10.29*		*11.17*							*13.42*		*13.35*
																								F
		931 Weilheim, Bahnhof	*ab*								*7.13*	*8.05*					*10.17*					*12.45*		*12.53*
		931 Echelsbacher Brücke	*an*								*8.06*	*8.49*					*11.02*					*13.42*		*13.41*

RTB	8	Echelsbacher Brücke	ab	6.19			6.33				8.32	9.02	10.35		11.20	11.20				13.30	13.43	14.02
BBO		Echelsbach		6.21			6.34				8.34	9.04	10.37		11.22	11.22				13.32	13.44	14.04
BBO		Gschwendt (Kr GAP)		6.22			6.35				8.35	9.05	10.38		11.23	11.23				13.33	13.45	14.05
BBO		Bad Bayersoien, Gh. Weißes Roß		6.25			6.37				8.37	9.07	10.40		11.25	11.25				13.35	13.47	14.07
BBO		- Eisplatz		6.27			6.38				8.39	9.09	10.42		11.27	11.27				13.37	13.48	14.09
SAG		Saulgrub, Rathaus		⟩			⟩				8.44	9.14	10.47		11.32	11.32				⟩	⟩	14.14
KOH		Bad Kohlgrub, Feuerwehrhaus		⟩			⟩				8.46	9.16	10.49		11.34	11.34				⟩	⟩	14.16
KOH		- Erlestraße		⟩	6.32		⟩				8.50	9.20	10.53		11.38	11.38				⟩	⟩	14.20
KOH		- Feuerwehrhaus		⟩	6.35		⟩				8.52	9.22	10.55		11.40	11.40				⟩	⟩	14.22
SAG		Saulgrub, Rathaus		⟩	6.37		⟩				8.54	9.24	10.57		11.42	11.42				⟩	⟩	14.24
SAG		- Bahnhof		6.31	6.38		6.43	6.48			8.55	9.25	10.58		11.43	11.43				13.42	◖13.51	14.25
SAG		Altenau, Abzw.		6.34	⟩			6.50			8.58	9.28	11.01		11.46	11.46				13.45	◖13.54	14.28
SAG		- Säge		⟩	6.42			6.52			⟩	⟩	⟩		⟩	⟩				⟩	⟩	⟩
SAG		Wurmansau		6.35	6.45			6.55			8.59	9.29	11.02		11.47	11.47				13.46	◖13.55	14.29
UAG		Scherenau		6.36	6.46			6.56			9.00	9.30	11.03		11.48	11.48				13.47	◖13.56	14.30
UAG		Unterammergau, Dorfstraße		6.39		6.40		6.58			9.01	9.31	11.04		11.49	11.49				13.48	◖13.57	14.31
UAG		- Rathaus		6.41		6.43		6.59			9.03	9.33	11.06		11.51	11.51				13.50	◖13.59	14.33
OAG		Oberammergau, Bahnhof	an	6.46		6.48		7.03			9.07	9.37	11.10		11.55	11.55				13.54	◖14.03	14.37
OAG		- Bahnhof	ab	6.48		6.50		7.05	7.35	7.40	8.40	9.40		11.15	12.00		12.03		13.15	13.57		14.40
OAG		- Eugen-Papst-Str.		6.50			6.55	7.07	7.37	7.42	8.42	9.42		11.17	12.02		12.05		13.17	13.59		14.42
OAG		- Tiroler Gasse		6.52		6.54	⟩	7.09	⟩	7.44	8.44	9.44		11.19	12.04		12.07		⟩	14.01		14.44
OAG		- Aufackerstraße		6.54	6.56	⟩	⟩	7.11	⟩	7.47	8.47	9.47		11.22	12.07		12.10		⟩	14.04		14.47
OAG		- Rainenbichl		6.56	6.58	6.58	⟩	7.13	⟩	7.49	8.49	9.49		11.24	12.09		12.12		⟩	14.06		14.49
OAG		- Hexenstube		⟩	⟩	⟩	6.58	⟩	7.40	⟩	⟩	⟩		⟩	⟩		⟩		13.19	⟩		⟩
ETT		Ettal, Abzw. Zieglerhof		7.00	7.02	7.02	7.02	7.17	⟩	7.54	8.54	9.54		11.29	12.14		12.17		13.24	14.11		14.54
ETT		- Klostergasthof	an	7.02	7.04	7.04	7.04	7.20	7.45	7.55	8.55	9.55		11.30	12.15		12.18		13.25	14.12		14.55
ETT		- Klostergasthof	ab	7.02	7.04	7.04	7.04			7.55	8.55	9.55		11.30	12.18		12.18	13.00	13.25	14.12		14.55
ETT		- Am Berg		7.04	7.06	7.06	7.06			7.57	8.57	9.57		11.32	12.20		12.20	13.02	13.27	14.14		14.57
OBA		Oberau, Untermberg		7.10	7.12	7.12	7.12			8.03	9.03	10.03		11.38	12.26		12.26	13.08	13.33	14.20		15.03
OBA		- Bahnhof		7.12						8.05	9.05	10.05		11.40	12.28		12.28	13.10	13.35	14.22		15.05
		R *Oberau*	*ab*	*7.31*						*8.15*	*9.15*	*10.15*			*12.32*		*12.32*	*13.15*				*15.15*
		R *Weilheim (Oberbay)*	*an*	*8.24*						*8.47*	*9.47*	*10.47*			*13.07*		*13.07*	*13.47*				*15.47*
		R *München Hbf*	*an*	*9.12*						*9.26*	*10.26*	*11.26*			*14.09*		*14.09*	*14.26*				*16.26*
FAR		Farchant, Maibaum		7.17						8.10	9.10	10.10		11.45	12.33		12.33	13.15	13.40	14.27		15.10
GAP		Burgrain, Loisachauen		7.19						8.13	9.13	10.13		11.48	12.36		12.36	13.18	13.43	14.30		15.13
GAP		Partenkirchen, Friedhof		◖7.22	◖7.22	◖7.22	◖7.22			◖8.15	◖9.15	◖10.15		◖11.50	◖12.38		◖12.38	◖13.20	◖13.45	◖14.32		◖15.15
GAP		- Werdenfelser Platz		⟩	◖7.26	◖7.26	◖7.26			⟩	⟩	⟩		⟩	⟩		⟩	⟩	⟩	⟩		⟩
GAP		- Rathaus		◖7.26	⟩	⟩	⟩			◖8.17	◖9.17	◖10.17		◖11.52	◖12.40		◖12.40	◖13.22	◖13.47	◖14.34		◖15.17
GAP		- Bahnhof		◖7.30	◖7.30	◖7.30	◖7.30			◖8.20	◖9.20	◖10.20		◖11.55	◖12.43		◖12.43	◖13.25	◖13.50	◖14.37		◖15.20

S = nur an Schultagen F = nur an schulfreien Tagen ◖ = hält nur zum Aussteigen

Busfahrten innerhalb einer Gemeinde gelten als Kurzstrecke: FUS = Füssen, SWA = Schwangau, HLE = Halblech, STG = Steingaden, WST = Wildsteig, RTB = Rottenbuch, BBO = Bad Bayersoien, SAG = Saulgrub, KOH = Bad Kohlgrub, UAG = Unterammergau, OAG = Oberammergau, ETT = Ettal, OBA = Oberau, FAR = Farchant, GAP = Garmisch-Partenkirchen

Am 24. und 31. Dezember Betrieb wie Samstag.

Fahrplan als PDF zum Download

Änderungen vorbehalten | mvv-muenchen.de

Münchner VerkehrsVerbund DB RVO

Regionalverkehr Oberbayern
0881/924770

BUS

RegionalBus

9606 (Füssen - Hohenschwangau -) Schlauch - Steingaden - Wieskirche - Wildsteig - Echelsbacher Brücke (- Oberammergau - Garmisch-Partenkirchen)

Der MVV-Tarif gilt nur zwischen Schlauch und Echelsbacher Brücke

Zone		Verkehrshinweis		Montag - Freitag						Samstag, Sonn- und Feiertag															
																						82		82	So	Sa 82	82
FUS		Füssen, Bahnhof																				13.05			16.05		
FUS		- Pulverturm																				13.06			16.06		
SWA		Horn (Schwangau)																				13.08			16.08		
SWA		Alterschrofen, Wildpark																				13.09			16.09		
SWA		- Rohrachweg																				13.10			16.10		
SWA		Hohenschwangau, Neuschwanstein Castles																				13.13			16.13		
SWA		Schwangau, Gipsmühlweg																				13.20			16.20		
SWA		- Rathaus																				13.21			16.21		
SWA		Mühlberg (Schwangau)																				13.23			16.23		
SWA		Schwangau, Berghausstraße																				13.24			16.24		
SWA		Bannwaldsee																				13.25			16.25		
HLE		Buching, Sesselbahn																				13.28			16.28		
HLE		- Ortsmitte																				13.29			16.29		
HLE		Halblech, Ortsmitte																				13.32			16.32		
HLE		Trauchgau, Gasthaus Post																				13.34			16.34		
HLE		Ried (Halblech)																				13.35			16.35		
HLE		Unterreithen, Sera																				13.36			16.36		
STG	9	Schlauch																				13.38			16.38		
STG	9	Brandstatt																				13.40			16.40		
STG	9	Biberschwöll																				13.40			16.40		
STG	9	Steingaden, Füssener Straße																				13.42			16.42		
STG	9	- Feuerwehrhaus																				13.42			16.42		
STG	9	- Ammergauer Straße																				13.45			16.45		
STG	9	Langau (Kr WM)																				13.49			16.49		
STG	9	Wies, Abzw. Landvolkshochschule																				13.50			16.50		
STG	9	Wieskirche		15.02																		13.52			16.52		
STG	9	Wies, Abzw. Landvolkshochschule		15.04																		13.53			16.53		
STG	9	Kohlhofen, Abzw. Wieskirche		15.06																		13.55			16.55		
WST	9	Wildsteig, Seemühle		15.08																		13.57			16.57		
WST	9	- Wildsteig Ort		15.09																		13.58			16.58		
RTB	8	Schwaigsee		15.11																		14.00			17.00		
RTB	8	Echelsbacher Brücke	an	15.13																		14.02			17.02		
										So	Sa																
		73 931 982 Steingaden, Feuerwehrhaus	*ab*				*16.47*	*17.39*		*8.45*	*8.45*																*17.37*
		73 931 982 Echelsbacher Brücke	*an*				*17.10*	*17.49*		*8.56*	*8.57*																*17.49*
				18		F	18			Sa																	
		982 Schongau, Bahnhof	*ab*	*14.38*		*15.55*	*16.39*	*17.34*		*8.30*		*9.35*															
		982 Echelsbacher Brücke	*an*	*14.59*		*16.25*	*17.08*	*17.59*		*8.54*		*9.59*															
							S			So						Sa											
		931 Weilheim, Bahnhof	*ab*				*16.15*	*17.15*		*8.15*						*11.00*						*13.03*			*16.12*		
		931 Echelsbacher Brücke	*an*				*17.01*	*18.01*		*8.57*						*11.46*						*13.48*			*16.57*		

RTB	8	Echelsbacher Brücke	ab	15.13		16.32	17.15	18.02			9.02		10.02			12.02				14.02			17.02	17.02	18.02
BBO		Echelsbach		15.15		16.34	17.17	18.04			9.04		10.04			12.04				14.04			17.04	17.04	18.04
BBO		Gschwendt (Kr GAP)		15.16		16.35	17.18	18.05			9.05		10.05			12.05				14.05			17.05	17.05	18.05
BBO		Bad Bayersoien, Gh. Weißes Roß		15.18		16.37	17.20	18.07			9.07		10.07			12.07				14.07			17.07	17.07	18.07
BBO		- Eisplatz		15.20		16.39	17.22	18.09			9.09		10.09			12.09				14.09			17.09	17.09	18.09
SAG		Saulgrub, Rathaus				16.44		18.14			9.14					12.14				14.14			17.14	17.14	18.14
KOH		Bad Kohlgrub, Feuerwehrhaus				16.46		18.16			9.16					12.16				14.16			17.16	17.16	18.16
KOH		- Erlestraße				16.50		18.20			9.20					12.20				14.20			17.20	17.20	18.20
KOH		- Feuerwehrhaus				16.52		18.22			9.22					12.22				14.22			17.22	17.22	18.22
SAG		Saulgrub, Rathaus				16.54		18.24			9.24					12.24				14.24			17.24	17.24	18.24
SAG		- Bahnhof		15.25		16.55	17.27	18.25			9.25		10.13			12.25				14.25			17.25	17.25	18.25
SAG		Altenau, Abzw.		15.28		16.58	17.30	18.28			9.28		10.15			12.28				14.28			17.28	17.28	18.28
SAG		Wurmansau		15.29		16.59	17.31	18.29			9.29		10.16			12.29				14.29			17.29	17.29	18.29
UAG		Scherenau		15.30		17.00	17.32	18.30			9.30		10.17			12.30				14.30			17.30	17.30	18.30
UAG		Unterammergau, Dorfstraße		15.31		17.01	17.33	18.31			9.31		10.18			12.31				14.31			17.31	17.31	18.31
UAG		- Rathaus		15.33		17.03	17.35	18.33			9.33		10.20			12.33				14.33			17.33	17.33	18.33
OAG		Oberammergau, Bahnhof	an	15.37		17.07	17.39	18.37			9.37		10.24			12.37				14.37			17.37	17.37	18.37
OAG		- Bahnhof	ab	15.40	16.10	17.10	17.40	18.40	20.25	7.40	9.40			10.40	11.40		12.40	13.40	14.40	15.40	16.40	17.40	17.40	17.40	18.40
OAG		- Eugen-Papst-Str.		15.42	16.12	17.12	17.42	18.42	20.27	7.42	9.42			10.42	11.42		12.42	13.42	14.42	15.42	16.42	17.42	17.42	17.42	18.42
OAG		- Tiroler Gasse		15.44	16.14	17.14	17.44	18.44		7.44	9.44			10.44	11.44		12.44	13.44	14.44	15.44	16.44	17.44	17.44	17.44	18.44
OAG		- Aufackerstraße		15.47	16.17	17.17	17.47	18.47		7.47	9.47			10.47	11.47		12.47	13.47	14.47	15.47	16.47	17.47	17.47	17.47	18.47
OAG		- Rainenbichl		15.49	16.19	17.19	17.49	18.49		7.49	9.49			10.49	11.49		12.49	13.49	14.49	15.49	16.49	17.49	17.49	17.49	18.49
OAG		- Hexenstube							20.29																
ETT		Ettal, Abzw. Zieglerhof		15.54	16.24	17.24	17.54	18.54	20.34	7.54	9.54			10.54	11.54		12.54	13.54	14.54	15.54	16.54	17.54	17.54	17.54	18.54
ETT		- Klostergasthof	an	15.55	16.25	17.25	17.55	18.55	20.35	7.55	9.55			10.55	11.55		12.55	13.55	14.55	15.55	16.55	17.55	17.55	17.55	18.55
ETT		- Klostergasthof	ab	15.55	16.25	17.25	17.55	18.55	20.35	7.55	9.55			10.55	11.55		12.55	13.55	14.55	15.55	16.55	17.55	17.55	17.55	18.55
ETT		- Am Berg		15.57	16.27	17.27	17.57	18.57	20.37	7.57	9.57			10.57	11.57		12.57	13.57	14.57	15.57	16.57	17.57	17.57	17.57	18.57
OBA		Oberau, Untermberg		16.03	16.33	17.33	18.03	19.03	20.43	8.03	10.03			11.03	12.03		13.03	14.03	15.03	16.03	17.03	18.03	18.03	19.03	
OBA		- Bahnhof		16.05	16.35	17.35	18.05	19.05	◂20.45	8.05	10.05			11.05	12.05		13.05	14.05	15.05	16.05	17.05	18.05	18.05	19.05	
		R *Oberau*	*ab*	*16.15*			*18.15*	*19.15*	*21.15*	*8.16*	*10.15*			*11.15*	*12.15*		*13.15*	*14.16*	*15.15*	*16.15*	*17.15*	*18.15*	*18.15*	*19.15*	
		R *Weilheim (Oberbay)*	*an*	*16.48*			*18.48*	*19.48*	*21.47*	*8.47*	*10.47*			*11.47*	*12.47*		*13.47*	*14.47*	*15.47*	*16.47*	*17.48*	*18.48*	*18.48*	*19.48*	
		R *München Hbf*	*an*	*17.26*			*19.26*	*20.26*	*22.26*	*9.26*	*11.26*			*12.26*	*13.26*		*14.26*	*15.26*	*16.26*	*17.26*	*18.26*	*19.26*	*19.26*	*20.26*	
FAR		Farchant, Maibaum		16.10	16.40	17.40	18.10	19.10	◂20.50	8.10	10.10			11.10	12.10		13.10	14.10	15.10	16.10	17.10	18.10	18.10	19.10	
GAP		Burgrain, Loisachauen		16.13	16.43	17.43	18.13	19.13	◂20.53	8.13	10.13			11.13	12.13		13.13	14.13	15.13	16.13	17.13	18.13	18.13	19.13	
GAP		Partenkirchen, Friedhof		◂16.15	◂16.45	◂17.45	◂18.15	◂19.15	◂20.55	◂8.15	◂10.15			◂11.15	◂12.15		◂13.15	◂14.15	◂15.15	◂16.15	◂17.15	◂18.15	◂18.15	◂19.15	
GAP		- Rathaus		◂16.17	◂16.47	◂17.47	◂18.17	◂19.17	◂20.57	◂8.17	◂10.17			◂11.17	◂12.17		◂13.17	◂14.17	◂15.17	◂16.17	◂17.17	◂18.17	◂18.17	◂19.17	
GAP		- Bahnhof		◂16.20	◂16.50	◂17.50	◂18.20	◂19.20	◂21.00	◂8.20	◂10.20			◂11.20	◂12.20		◂13.20	◂14.20	◂15.20	◂16.20	◂17.20	◂18.20	◂18.20	◂19.20	

18 = Montag bis Donnerstag an Schultagen
S = nur an Schultagen
F = nur an schulfreien Tagen
Sa = nur Samstag
So = nur Sonn- und Feiertag
82 = nicht 24. und 31. Dezember
◂ = hält nur zum Aussteigen

Busfahrten innerhalb einer Gemeinde gelten als Kurzstrecke: FUS = Füssen, SWA = Schwangau, HLE = Halblech, STG = Steingaden, WST = Wildsteig, RTB = Rottenbuch, BBO = Bad Bayersoien, SAG = Saulgrub, KOH = Bad Kohlgrub, UAG = Unterammergau, OAG = Oberammergau, ETT = Ettal, OBA = Oberau, FAR = Farchant, GAP = Garmisch-Partenkirchen

Am 24. und 31. Dezember Betrieb wie Samstag.

Fahrplan als PDF zum Download

Änderungen vorbehalten | mvv-muenchen.de

Münchner VerkehrsVerbund DB RVO

Regionalverkehr Oberbayern
0881/924770

BUS **RegionalBus**

9620 Murnau - Riegsee - Obersöchering - Hofheim - Murnau

Der MVV-Tarif gilt nur zwischen Obersöchering und Untersöchering

Zone		Verkehrshinweis	Montag - Freitag							Samstag
			S	S	S	S	S	F	S	
MUR		Murnau, Bahnhof R	11.17	12.20	13.13	14.00	15.35	16.30	17.05	11.00
MUR		- Seehauser Straße	11.18	12.21	13.14	14.01	15.36	⟩	⟩	11.01
MUR		- Weindorfer Str.	11.22	12.25	13.18	14.04	15.40	16.33	17.08	11.03
MUR		- Sollerstr.	11.24	12.27	13.20	⟩	⟩	⟩	⟩	⟩
MUR		- Grundschule	11.26	12.29	13.23	⟩	⟩	⟩	⟩	⟩
MUR		- Weindorf	11.27	12.30	13.26	14.05	15.41	16.34	17.09	11.04
MUR		Froschhausen	11.28	12.31	13.28	14.06	15.42	16.36	17.11	11.05
RGS		Riegsee, Am Birnberg	11.30	12.33	13.30	14.08	15.44	16.38	17.13	11.07
RGS		- Gemeinde	11.31	12.34	13.31	14.09	15.45	16.39	17.14	11.08
RGS		Aidling	11.34	12.37	13.35	◖14.12	15.48	16.42	17.17	11.11
RGS		Aidling, Aussiedlerhof	11.35	12.38	13.36	◖14.13	15.49	16.43	17.18	11.12
RGS		Leibersberg, Süd	11.36	12.39	13.37	◖14.14	15.50	16.44	17.19	11.13
RGS		Leibersberg	11.37	12.40	13.38	◖14.15	15.51	16.45	17.20	11.14
RGS		Leibersberg, Aussiedlerhof	11.38	12.41	13.39	⟩	15.52	⟩	⟩	11.15
SPA		Hofheim	⟩	⟩	⟩	◖14.17	⟩	16.48	17.23	⟩
SPA		Waltersberg	⟩	⟩	⟩	◖14.18	⟩	16.49	17.24	⟩
SPA		Spatzenhausen, B2	⟩	⟩	⟩	◖14.19	⟩	16.50	17.25	⟩
OSC	7	Obersöchering	⟩	⟩	⟩	◖14.22	15.56	16.53	17.28	11.18
OSC	7	Untersöchering	⟩	⟩	⟩	◖14.24	15.58	16.55	17.30	11.20
SPA		Spatzenhausen, B2	⟩	⟩	⟩		16.02			11.24
SPA		Waltersberg	⟩	⟩	⟩		16.04			11.26
SPA		Hofheim	11.40	12.43	13.41		16.06			11.27
MUR		Egling (Kr GAP)	11.42	12.45	13.43		16.08			11.29
MUR		Neuegling	11.43	12.46	13.44		16.09			11.30
MUR		Murnau, Straßäcker	11.44	12.47	13.45		16.10			11.31
MUR		- Polizei	11.46	12.49	⟩		16.12			11.33
MUR		- Kemmelpark Einkaufszentr.	11.47	12.50	⟩		16.13			11.34
MUR		- Kemmelpark Abzw.	11.48	12.51	13.47		16.14			11.35
MUR		- Seehauser Straße	11.50	12.53	13.49		16.17			11.38
MUR		- Bahnhof R	11.52	12.55	13.51		16.20			11.41

S = nur an Schultagen F = nur an schulfreien Tagen ◖ = hält nur zum Aussteigen

Busfahrten innerhalb einer Gemeinde gelten als Kurzstrecke: MUR = Murnau am Staffelsee, RGS = Riegsee, SPA = Spatzenhausen, OSC = Obersöchering

Sonn- und Feiertag kein Betrieb. Am 24.12. und 31.12. Betrieb wie Samstag.

BUS **RegionalBus**

9620 Murnau - Hofheim - Obersöchering - Riegsee - Murnau

Der MVV-Tarif gilt nur zwischen Untersöchering und Obersöchering

Zone		Verkehrshinweis	Montag - Freitag			Samstag
			S	S	F	32
MUR		Murnau, Bahnhof R				16.25
MUR		- Seehauser Straße				◖16.26
MUR		- Kemmelpark Abzw.				◖16.27
MUR		Neuegling				◖16.30
MUR		Egling (Kr GAP)				◖16.31
SPA	8	Hofheim				◖16.33
SPA	8	Waltersberg				◖16.34
SPA	8	Spatzenhausen, B2				◖16.35
OSC	7	Untersöchering				◖16.37
OSC	7	Obersöchering				◖16.38
RGS		Leibersberg, Aussiedlerhof				◖16.40
RGS		Leibersberg	6.16	7.23		◖16.41
RGS		Leibersberg, Süd	6.17	7.24		◖16.42
RGS		Aidling, Aussiedlerhof	6.18	7.25		◖16.43
RGS		Aidling	6.20	7.26	7.32	◖16.44
RGS		Riegsee, Gemeinde	6.25	7.29	7.35	◖16.46
RGS		- Am Birnberg	6.26	7.31	7.36	◖16.47
MUR		Froschhausen	6.27	7.33	7.38	◖16.49
MUR		Murnau, Weindorf	6.29	7.34	7.39	◖16.50
MUR		- Sollerstr.	⟩	7.39	7.41	⟩
MUR		- Grundschule	⟩	7.41	⟩	⟩
MUR		- Seehauser Straße	6.32	7.46	7.44	◖16.53
MUR		- Bahnhof R	6.35	7.51	7.46	◖16.54

S = nur an Schultagen F = nur an schulfreien Tagen 32 = nicht 24. und 31. Dezember ◖ = hält nur zum Aussteigen

Busfahrten innerhalb einer Gemeinde gelten als Kurzstrecke: MUR = Murnau am Staffelsee, SPA = Spatzenhausen, OSC = Obersöchering, RGS = Riegsee

Sonn- und Feiertag kein Betrieb. Am 24.12. und 31.12. Betrieb wie Samstag.

Fahrplan als PDF zum Download

Änderungen vorbehalten | mvv-muenchen.de

Münchner VerkehrsVerbund DB RVO

Regionalverkehr Oberbayern
0881/924770

BUS

RegionalBus

9631/9641

Teilstrecken Murnau - Eglfing/Kirnberg

Der MVV-Tarif gilt auf dieser Linie nur in den Gemeinden Obersöchering, Eglfing und Huglfing

Zone		Verkehrshinweis	Montag - Freitag									
				S	F	S	F	F	S	S	F	18
MUR		Murnau, Postamt				12.18						
MUR		- Weindorfer Str.				12.26			13.13			
MUR		- Sollerstr.				12.28			13.15			
MUR		- Bahnhof R	7.50	11.15	12.33	12.34	13.10	13.15	13.20	14.00	16.30	17.05
MUR		- Seehauser Straße								14.01		
MUR		- Weindorfer Str.		11.20						14.04	16.33	17.08
MUR		- Sollerstr.		11.21								
MUR		- Kemmelpark Abzw.		11.24				13.18				
MUR		- Weindorf								14.05	16.34	◂17.09
MUR		Froschhausen								14.06	16.36	◂17.11
RGS		Riegsee, Am Birnberg								14.08	16.38	◂17.13
RGS		- Gemeinde								14.09	16.39	◂17.14
RGS		Aidling								◂14.12	16.42	◂17.17
RGS		Aidling, Aussiedlerhof								◂14.13	16.43	◂17.18
RGS		Leibersberg, Süd						◂13.20		◂14.14	16.44	◂17.19
RGS		Leibersberg						◂13.21		◂14.15	16.45	◂17.20
SPA		Hofheim		11.28				13.23		◂14.17	16.48	◂17.23
SPA		Waltersberg		11.30				13.25		◂14.18	16.49	◂17.24
SPA		Spatzenhausen, B2		11.31				13.26		◂14.19	16.50	◂17.25
SEH		Seehausen, Sonne	7.52		12.35	12.36	13.12		13.21			
SEH		- Schule	7.53		12.36	12.37	13.13		13.22			
SEH		Rieden (Staffelsee), Schloss	7.55		12.38	12.40	13.15		13.24			
UFF		Uffing, Anwesen Brendl	7.57		12.40	12.42	13.17		13.26			
UFF		- Rathaus	7.58		12.42	12.43	13.18		13.28			
UFF		- Schule	7.59		12.43	12.44	13.19		13.30			
UFF		- Abzw. Bahnhof	8.00		12.44	12.45	13.20					
UFF		- Abzw. Bahnhof							13.32		16.53	◂17.28
UFF		- Schule									16.54	◂17.29
UFF		- Rathaus							13.34		16.55	◂17.30
OSC	7	Obersöchering		11.34				13.29		◂14.22	16.58	◂17.33
OSC	7	Untersöchering		11.36				13.31		◂14.24	17.00	◂17.35
EGF	7/8	Tauting		11.39							17.03	◂17.38
EGF	7/8	Obereglfing		11.41							17.05	◂17.40
EGF	7/8	Untereglfing, Kreuzung		11.42							17.06	◂17.41
EGF	7/8	Untereglfing		11.43							17.07	◂17.42
EGF	7/8	Untereglfing			12.48	12.49	13.24					
EGF	7/8	Untereglfing, Kreuzung			12.49	12.50						
EGF	7/8	Obereglfing			12.50							
EGF	7/8	Obereglfing								◂14.28		
EGF	7/8	Tauting, Abzw.				◂12.51						
EGF	7/8	Tauting								◂14.30		
HUG	7	Huglfing, Gewerbegebiet				◂12.53				◂14.32		
HUG	7	- Weidenstr.				◂12.54				◂14.33		
HUG	7	- Gemeinde								◂14.34		
HUG	7	- Hirschgarten								◂14.35		
HUG	7	- Bahnhof R								◂14.36		
UFF		Uffing, Rathaus			12.51							
UFF		Grub							13.36			
UFF		Völlenbach							13.39			
UFF		Schöffau							13.43			
UFF		Luketsried							13.46			
UFF		Kirnberg							13.47			
UFF		Kirnberg, Aussiedlerhof							13.48			
SPA		Spatzenhausen, B2				◂12.58						
SPA		Waltersberg, B2				◂12.59						

18 = Montag bis Donnerstag an Schultagen S = nur an Schultagen F = nur an schulfreien Tagen ◂ = hält nur zum Aussteigen

Busfahrten innerhalb einer Gemeinde gelten als Kurzstrecke: MUR = Murnau am Staffelsee, RGS = Riegsee, SPA = Spatzenhausen, SEH = Seehausen am Staffelsee, UFF = Uffing am Staffelsee, OSC = Obersöchering, EGF = Eglfing, HUG = Huglfing

Samstag, Sonn- und Feiertag sowie am 24.12. und 31.12. kein Betrieb.

Fahrplan als PDF zum Download

Münchner VerkehrsVerbund DB RVO

Regionalverkehr Oberbayern
0881/924770

BUS

RegionalBus

9631/9641

Teilstrecken Eglfing/Kirnberg - Murnau

Der MVV-Tarif gilt auf dieser Linie nur in den Gemeinden Obersöchering, Eglfing und Huglfing

Zone		Verkehrshinweis	Montag - Freitag								
			S	S	S		S	S	F	S	F
UFF		Kirnberg, Aussiedlerhof		7.07						13.49	
UFF		Kirnberg		7.08						13.50	
UFF		Schöffau		7.10						13.52	
UFF		Filzbauer, Abzw.		7.11						13.53	
UFF		Schachmoos		7.12						13.54	
UFF		Guggenberg, Abzw. Buch		7.13						13.55	
UFF		Völlenbach		7.16						13.56	
UFF		Grub		7.18							
UFF		Uffing, Rathaus		7.20							
UFF		- Schule		7.22							
UFF		- Abzw. Bahnhof		7.23	7.33	8.02					
UFF		- Schule				8.03					
UFF		- Rathaus		7.26		8.04					17.07
UFF		- Anwesen Brendl		7.28	7.35	8.06				13.59	17.09
SEH		Rieden (Staffelsee), Schloss		7.31	7.37	8.08				14.00	17.11
SEH		- Rieden (Staffelsee) Ort		7.32	7.38						
SEH		Seehausen, Schule		7.33	7.39	8.11				14.02	17.13
SEH		- Sonne		7.34	7.40	8.12				14.03	17.14
EGF	7/8	Untereglfing					8.00				
EGF	7/8	Untereglfing						11.44			
EGF	7/8	Untereglfing, Kreuzung					8.01				
EGF	7/8	Obereglfing					8.02				
EGF	7/8	Tauting					8.04				
OSC	7	Untersöchering	6.00				8.08		13.31		
OSC	7	Obersöchering	6.04				8.11				
SPA		Spatzenhausen, B2	6.07				8.13	11.49	13.33		
SPA		Waltersberg, B2					8.14	11.50	13.34		
SPA		Waltersberg	6.08				8.15		13.35		
SPA		Hofheim	6.11				8.16		13.38		
MUR		Murnau, Kemmelpark Abzw.	6.15				8.20	11.53	13.42		
MUR		- Weindorfer Str.		7.40	7.44						
MUR		- Sollerstr.		7.43	7.46						
MUR		- Bahnhof R	6.20	7.48		8.14	8.23	11.57	13.45	14.05	17.16
MUR		- Postamt				8.16					

S = nur an Schultagen F = nur an schulfreien Tagen

Busfahrten innerhalb einer Gemeinde gelten als Kurzstrecke: UFF = Uffing am Staffelsee, SEH = Seehausen am Staffelsee, EGF = Eglfing, OSC = Obersöchering, SPA = Spatzenhausen, MUR = Murnau am Staffelsee

Samstag, Sonn- und Feiertag sowie am 24.12. und 31.12. kein Betrieb.

Gruppen-Tageskarte:

Wenn Sie mit Ihren Freundinnen und Freunden auf Tour gehen.

mvv-muenchen.de/tickets

MVV

BUS

RegionalBus

9643 Schlehdorf - Sindelsdorf - Untersöchering (- Murnau) / Sindelsdorf - Penzberg R - Iffeldorf R

Der MVV-Tarif gilt nicht zwischen Untersöchering und Murnau

	Zone		Montag-Donnerstag (Schule)	
SDO	8	Schlehdorf	14.10	
GRW	8	Großweil, Rathaus	◖14.12	
GRW	8	Kleinweil	◖14.14	
SIN	7	Sindelsdorf	◖14.19	14.29
SIN	7	Füllersried	⌇	◖14.31
SIN	7	Unterriedern	⌇	◖14.32
HAB	7	Dürnhausen	◖14.22	⌇
HAB	7	Frauenrain Abzw.	◖14.24	⌇
ANT	7	Antdorf, Abzwg. Südstraße	◖14.26	⌇
ANT	7	- Wendeschleife	◖14.27	⌇
HAB	7	Habach, Antdorfer Straße	◖14.31	⌇
HAB	7	Habach	◖14.32	⌇
PZB	6	Penzberg, Sindelsdorfer Straße	⌇	◖14.33
PZB	6	- In der Au	⌇	◖14.34
PZB	6	- Bahnübergang R	⌇	◖14.35
PZB	6	- Zentrum	⌇	◖14.37
PZB	6	- Seeshaupter Str./Friedhof	⌇	◖14.39
PZB	6	- Seeshaupter Str/Hörbiger	⌇	◖14.40
PZB	6	- Steigenberg	⌇	◖14.41
PZB	6	- Altenheim	⌇	◖14.42
PZB	6	- Kirnberg	⌇	◖14.43
IFF	6	Untereurach, Bahnübergang	⌇	◖14.45
IFF	6	Iffeldorf, Staltacher Straße	⌇	◖14.47
IFF	6	- Abzw. Bahnhof R	⌇	◖14.49
OSC	7	Habaching, Abzw.	◖14.34	
OSC	7	Abertshausen, Abzw.	◖14.36	
OSC	7	Obersöchering	◖14.37	
OSC	7	Untersöchering	◖14.39	
SPA		Spatzenhausen, B2	◖14.42	
SPA		Waltersberg, B2	◖14.43	
MUR		Murnau, Kemmelpark Abzw.	◖14.46	

◖ = hält nur zum Aussteigen

Busfahrten innerhalb einer Gemeinde gelten als Kurzstrecke: SDO = Schlehdorf, GRW = Großweil, SIN = Sindelsdorf, HAB = Habach, ANT = Antdorf, PZB = Penzberg, IFF = Iffeldorf, OSC = Obersöchering, SPA = Spatzenhausen, MUR = Murnau am Staffelsee

Betrieb nur von Montag bis Donnerstag an Schultagen

Nahverkehr nach Plan:

Alle Netz- und Verkehrslinienpläne im MVV jetzt downloaden.

mvv-muenchen.de/plaene

MVV

BUS

RegionalBus

OVG53 (Marktoberdorf -) Reisgang - Bernbeuren - Lechbruck

Der MVV-Tarif gilt nicht zwischen Marktoberdorf und Reisgang sowie auf Verbindungen innerhalb der Gde. Lechbruck

Zone		Verkehrshinweis	Montag - Freitag																					
					S	S	S	S	FAT		AT	AT	FAT	S	S	S	S	S	FAT	FAT	S		AT	SAT
MOD		Marktoberdorf, D.-Bosco-Schule										11.25												
MOD		- Schulzentrum															13.31							
MOD		- Bahnhof	5.20	6.20	6.20	6.45		8.20	8.20	8.25	10.20	11.28	12.15	12.15	13.20	13.29	13.35	14.05	14.05	14.20	15.30	16.15	17.03	17.05
MOD		- Don-Bosco-Schule												12.17	13.22						15.32	16.17		
MOD		- Schulzentrum												12.20	13.25						15.35	16.20	17.05	17.08
MOD		- Salzstraße	5.22	6.22	6.22	6.47		8.22	8.22	8.27			12.17	12.24	13.27					14.22	15.37	16.22	17.07	
MOD		- Füssener Str.	5.24	6.23	6.23	6.48		8.24	8.24	8.28			12.18	12.26	13.28					14.23	15.38	16.23	17.08	
MOD		- Anwesen Schott	5.25	6.24	6.24	6.49		8.25	8.25	8.29			12.19	12.27	13.29					14.24	15.39	16.24	17.09	
MOD		Bertoldshofen	5.28	6.27	6.27	6.52		8.28	8.28	8.32			12.22	12.30	13.32					14.27	15.42	16.27	17.12	
MOD		Burk, Abzw.	5.30	6.29	6.29	6.54		8.30	8.30	8.34			12.24	12.32	13.34					14.29	15.43	16.28	17.14	
MOD		Selbensberg	5.31	6.30	6.30	6.55		8.31	8.31	8.35			12.25	12.33	13.36					14.30	15.45	16.30	17.15	
MOD		Gehren	5.33	6.31	6.32	6.57		8.33	8.33	8.36			12.26	12.35	13.38					14.32	15.47	16.32	17.16	
BID		Ob, Abzw.	5.34		6.33			8.34	8.34	8.37			12.27	12.36	13.40						15.48	16.33	17.17	
BID		Etzlensberg, Abzw.													✦13.41									
RET		Frankau	5.37		6.36			8.37	8.37	8.38			12.28	12.39	◖13.42						15.51	16.36	17.18	
RET		Rettenbach am Auerberg	5.39		6.38			8.39	8.39	8.39			12.29	12.40	13.44						15.54	16.39	17.19	
BID		Ob, Kirche		6.34			7.14			8.41			12.31							14.33	15.57	16.42	17.21	
BID		Geislatsried		6.35		7.00	7.16			8.42			12.32							14.34	15.58	16.43	17.22	
BID		Weiler		6.36		7.02	7.18			8.43			12.33							14.36	16.00	16.45	17.23	
BID		Bidingen, Abzw. Königsried		6.37		7.03				8.43			12.33							14.37	16.01	16.46	17.23	
BID		Tremmelschwang, Ortseingang				7.06	7.25														◖16.04			
BID		Bidingen, Dorfstraße		6.38		7.10	7.29			8.44		11.50	12.34				13.59			14.40	16.08	16.47	17.24	
BEB	9	Reisgang (Kr WM)	5.41		6.40			8.41	8.41						13.46									
BEB	9	Riedhof (Kr WM)	5.43		6.42			8.43	8.43						13.48									
BEB	9	Bernbeuren, Schnitzer	5.46		6.45			8.44	8.44						13.50									
BEB	9	- Füssener Straße	5.47					8.45	8.45															
BEB	9	Ried (Gde. Bernbeuren)	5.48					8.46	8.46															
BEB	9	Echerschwang, Abzw.	5.49					8.47	8.47															
LEC	9	Lechbruck, Altersheim	5.50					8.48	8.48															
LEC		- Campingplatz						8.51	8.51															
LEC		- Hochbergle						8.52	8.52															
LEC		- Rottachmühlbachstraße						8.53	8.53															
LEC	9	- Unteres Dorf	5.51					8.54	8.54															
LEC	9	- Rathaus									10.54					14.04		14.39	14.39					17.40
LEC	9	- Rathaus	5.53					8.57	8.57															

Zone		Verkehrshinweis	Montag - Freitag	Samstag	
			FAT	AT	AT
MOD		Marktoberdorf, Bahnhof	17.05	8.25	15.45
MOD		- Salzstraße		8.27	
MOD		- Füssener Str.		8.28	
MOD		- Anwesen Schott		8.29	
MOD		Bertoldshofen		8.32	
MOD		Burk, Abzw.		8.34	
MOD		Selbensberg		8.35	
MOD		Gehren		8.36	
BID		Ob, Abzw.		8.37	
RET		Frankau		8.38	
RET		Rettenbach am Auerberg		8.39	
BID		Ob, Kirche		8.41	
BID		Geislatsried		8.42	
BID		Weiler		8.43	
BID		Bidingen, Abzw. Königsried		8.43	
BID		- Dorfstraße		8.44	
BID		- Dorfstraße			16.10
BID		- Abzw. Königsried			16.10
BID		Weiler			16.11
BID		Geislatsried			16.12
BID		Ob, Kirche			16.12
RET		Frankau			16.14
RET		Rettenbach am Auerberg			16.15
LEC	9	Lechbruck, Rathaus	17.40		

S = nur an Schultagen
F = nur an schulfreien Tagen
AT = Anruflinientaxi: Anmeldung mind. 60min vor Abfahrt unter Tel. 08341/809529. Fahrten vor 10 Uhr sind am Vortag bis 19h anzumelden.
✦ = nur vom 15. März bis 15. November
◖ = hält nur zum Aussteigen

Busfahrten innerhalb einer Gemeinde gelten als Kurzstrecke: MOD = Marktoberdorf, BID = Bidingen, RET = Rettenbach am Auerberg, BEB = Bernbeuren, LEC = Lechbruck am See

Sonn- und Feiertag kein Betrieb. Am 24.12. und 31.12. Betrieb wie Samstag.

Auf dieser Linie werden teilweise Fahrzeuge eingesetzt, die keinen barrierefreien Zustieg ermöglichen.

Fahrplan als PDF zum Download

Änderungen vorbehalten | mvv-muenchen.de

Münchner VerkehrsVerbund
Kirchweihtal

Verkehrsgesellschaft Kirchweihtal GmbH
08341/80950

BUS

RegionalBus

OVG53 Lechbruck - Bernbeuren - Reisgang (- Marktoberdorf)

Der MVV-Tarif gilt nicht zwischen Reisgang und Marktoberdorf sowie auf Verbindungen innerhalb der Gde. Lechbruck

Zone		Verkehrshinweis	Montag - Freitag																							
			AT	FAT	SAT	S	S	FAT	S	AT	S	FAT	AT	AT	AT	FAT	S	S	S	S	FAT	S	FAT	S
LEC	9	Lechbruck, Rathaus												11.00								14.40	14.40	
LEC	9	- Rathaus	5.53								9.00	9.00								14.10				
LEC	9	- Unteres Dorf												11.01								14.41	14.41	
LEC		- Rottachmühlbachstraße												11.02								14.42	14.42	
LEC		- Hochbergle												11.02								14.42	14.42	
LEC		- Campingplatz												11.03								14.43	14.43	
LEC	9	- Altersheim												11.04								14.44	14.44	
BEB	9	Echerschwang, Abzw.												11.06								14.46	14.46	
BEB	9	Ried (Gde. Bernbeuren)												11.08								14.48	14.48	
BEB	9	Bernbeuren, Füssener Straße												11.09								14.49	14.49	
BEB	9	- Schnitzer							6.50					11.12					13.53			14.52	14.52	
BEB	9	Riedhof (Kr WM)							6.52					11.14					13.55			14.54	14.54	
BEB	9	Reisgang (Kr WM)							6.54					11.16					13.57			14.56	14.56	
BID		Bidingen, Dorfstraße											9.50		11.50			13.59						
BID		Tremmelschwang, Ortseingang																14.01						
BID		Bidingen, Abzw. Königsried											9.50		11.50			14.02						
BID		Weiler											9.51		11.51			14.04						
BID		Geislatsried											9.52		11.52			14.07						
BID		Ob, Kirche											9.53		11.53			14.08						
RET		Rettenbach am Auerberg					6.58	7.00	7.00				9.55	11.19		12.30	12.42		14.00			14.59	14.59	16.00
RET		Frankau					7.00	7.02	7.02				9.55	11.20		12.31	12.43		14.01			15.00	15.00	16.01
BID		Etzlensberg, Abzw.					✦7.02									12.31								16.03
BID		Ob, Abzw.					7.04	7.04	7.04					11.21			12.44		14.02			15.01	15.01	
BID		- Kirche														12.32								16.05
BID		Geislatsried														12.35								16.06
BID		Weiler																						16.07
MOD		Selbensberg					7.15	7.07	7.07				9.57	11.24	11.57		12.47	14.11	14.05			15.04	15.04	
MOD		Burk, Abzw.						7.08	7.08				9.58	11.25	11.58		12.48	14.12	14.06			15.05	15.05	
MOD		- Ortsmitte					7.18																	
BID		Bidingen, Dorfstraße		6.40	6.40	7.15				8.45						12.35					14.40			16.10
BID		- Schule		6.41	6.41	7.16				8.46						12.36					14.41			16.11
BID		Bernbach		6.43	6.43	7.18				8.48						12.38					14.43			16.13
BIS		Hörmanshofen		6.46	6.46	7.21				8.51						12.41					14.46			16.15
MOD		Hausen					7.23																	
MOD		Bertoldshofen, Feuerwehr					7.27																	
MOD		Bertoldshofen					7.30	7.10	7.10					11.27	11.58		12.50	14.14	14.08			15.07	15.07	
MOD		Marktoberdorf, Anw. Schott					7.32	◖7.12	7.12				◖10.00	◖11.29	◖12.00		12.53	14.17	14.10			15.09	15.09	
MOD		- Füssener Str.						◖7.13	7.13		9.32	9.32	◖10.01	◖11.30	◖12.01		12.54	14.18	14.11	14.36		15.10	15.10	
MOD		- Scheufele						◖7.14	7.14		9.33	9.33	◖10.02	◖11.31	◖12.02		12.55	14.19	14.12	14.37		15.11	15.11	
MOD		- Bahnhof	6.23	7.05		◖7.34	7.44	7.16	7.16	9.10	9.35	9.35	10.05	11.35	12.05	13.00		14.21	14.16	14.39	15.10	15.15	15.15	16.25
MOD		- Hallenbad									9.37	9.37												
MOD		- Don-Bosco-Schule				7.37	◖7.47		◖7.18															
MOD		- Berufschule				7.38	◖7.48		◖7.18															
MOD		- Schulzentrum				7.39	7.49		7.19															

Zone		Verkehrshinweis	Montag - Freitag		Samstag	
			18	AT	AT	AT
LEC	9	Lechbruck, Rathaus		17.40		
LEC	9	- Unteres Dorf		17.41		
LEC		- Rottachmühlbachstraße		17.42		
LEC		- Hochbergle		17.42		
LEC		- Campingplatz		17.43		
LEC	9	- Altersheim		17.44		
BEB	9	Echerschwang, Abzw.		17.46		
BEB	9	Ried (Gde. Bernbeuren)		17.48		
BEB	9	Bernbeuren, Füssener Straße		17.49		
BEB	9	- Schnitzer		17.52		
BEB	9	Riedhof (Kr WM)		17.54		
BEB	9	Reisgang (Kr WM)		17.56		
BID		Bidingen, Dorfstraße				16.10
BID		- Abzw. Königsried				16.10
BID		Weiler				16.11
BID		Geislatsried				16.12
BID		Ob, Kirche				16.13
RET		Rettenbach am Auerberg	16.40	17.59	8.40	16.15
RET		Frankau	16.41	18.00	8.41	16.15
BID		Etzlensberg, Abzw.	16.43		8.41	
BID		Ob, Abzw.		18.01		
BID		- Kirche	16.45		8.42	
BID		Geislatsried	16.46		8.43	
BID		Weiler	16.47		8.45	
MOD		Selbensberg		18.04		16.17
MOD		Burk, Abzw.		18.05		16.18
BID		Bidingen, Dorfstraße	16.50		8.45	
BID		- Schule	16.51		8.46	
BID		Bernbach	16.53		8.48	
BIS		Hörmanshofen	16.55		8.51	
MOD		Bertoldshofen		18.07		16.18
MOD		Marktoberdorf, Anw. Schott		18.09		◖16.20
MOD		- Füssener Str.		18.10		◖16.21
MOD		- Scheufele		18.11		◖16.22
MOD		- Bahnhof	17.05	18.15	9.09	16.25

18 = Montag bis Donnerstag an Schultagen
S = nur an Schultagen
F = nur an schulfreien Tagen

AT = Anruflinientaxi: Anmeldung mind. 60min vor Abfahrt unter Tel. 08341/809529. Fahrten vor 10 Uhr sind am Vortag bis 19h anzumelden.
✦ = nur vom 15. März bis 15. November
◖ = hält nur zum Aussteigen

Busfahrten innerhalb einer Gemeinde gelten als Kurzstrecke: LEC = Lechbruck am See, BEB = Bernbeuren, BID = Bidingen, RET = Rettenbach am Auerberg, MOD = Marktoberdorf, BIS = Biessenhofen

Sonn- und Feiertag kein Betrieb. Am 24.12. und 31.12. Betrieb wie Samstag.

Auf dieser Linie werden teilweise Fahrzeuge eingesetzt, die keinen barrierefreien Zustieg ermöglichen.

Fahrplan als PDF zum Download

Änderungen vorbehalten | mvv-muenchen.de

Münchner VerkehrsVerbund | Kirchweihtal

Verkehrsgesellschaft Kirchweihtal GmbH
08341/80950

BUS

RegionalBus

OVG72 (Füssen - Roßhaupten -) Lechbruck - Steingaden

Der MVV-Tarif gilt nicht zwischen Füssen und Lechbruck sowie auf Verbindungen innerhalb der Gemeinde Lechbruck

Zone		Verkehrshinweis	Montag - Freitag																				
			F OD	S		S OD			OD		F OD	S	S	S	F		S	S	S	S		F	
FUS		Füssen, Lehmannstr. Realschule											11.20					12.55					
FUS		- Bahnhof	5.45	5.45	6.20	6.42	7.25	7.55	9.15	10.15			11.26	11.26	12.15			◖13.00	13.01	13.02	13.02	13.32	14.20	15.02
FUS		- Gymnasium	5.46	5.46	〉	6.43	7.26	7.56	9.16	10.16			11.27	11.27	12.18			13.06	13.03	13.06	13.06	13.33	14.21	15.03
FUS		- Augsburger Str./ Friedhof	5.48	5.48	6.21	6.44	7.27	7.58	9.17	10.17			11.29	11.29	12.19			13.08	13.05	13.08	13.08	13.35	14.23	15.05
FUS		- Festspielhaus B16	5.49	5.49	6.22	6.45	7.28	7.59	9.18	10.18			11.30	11.30	12.20			13.09	13.06	13.09	13.09	13.36	14.24	15.06
FUS		Ehrwang	◖5.50	5.50	〉	◖6.46	◖7.29	◖8.00	◖9.19	◖10.19			◖11.31	◖11.31	◖12.21			◖13.10	◖13.07	◖13.10	◖13.10	◖13.37	◖14.25	◖15.07
RDF		St. Urban	5.50	5.50	6.24	6.46	7.29	8.00	9.19	10.19			11.31	11.31	12.21			13.10	13.07	13.10	13.10	13.37	14.25	15.07
RDF		Rieden am Forggensee, Abzw.	5.52	5.52	6.26	6.47	7.30	8.02	〉	10.20			11.33	11.33	12.22			13.11	13.09	13.11	13.12	13.38	14.27	15.09
RDF		- Raiffeisenbank	〉	〉	〉	〉	〉	〉	9.21	〉			〉	〉	〉			〉	〉	〉	〉	〉	〉	〉
RDF		Zwieselberg	5.54	5.54	6.28	6.49	7.32	8.04	9.24	10.22			11.35	11.35	12.23			13.13	13.11	13.13	13.14	13.40	14.29	15.11
RDF		Schwarzenbach	5.55	5.55	6.29	6.50	7.33	8.05	9.25	10.23			11.36	11.36	12.24			13.14	13.12	13.14	13.15	13.41	14.30	15.12
RDF		Dietringen	5.56	5.56	6.30	6.51	7.34	8.06	9.26	10.24			11.37	11.37	12.25			13.15	13.13	13.15	13.16	13.42	14.31	15.13
RDF		Seewang, Campingplatz	5.57	5.57	6.31	6.52	7.35	8.07	9.27	10.25			11.38	11.38	12.26			13.16	13.14	13.16	13.17	13.43	14.32	15.14
RSH		Roßhaupten, Schule	5.59	5.59	6.34	6.56	7.39	8.09	9.29	10.29			11.40	11.40	12.28	13.15	13.18	〉	〉	13.18	13.19	13.45	14.34	15.16
RSH		Tiefenbruck	〉	〉	6.37			〉					〉	〉	〉	〉	〉	13.17	〉		〉		〉	〉
RSH		Bischofswang, Abzw. Lechbruck	6.01	6.01	〉			8.11					11.42	11.42	12.30	13.17	13.19	〉	〉		13.21		14.37	15.19
RSH		Lusse	6.02	6.02	〉			8.12					11.43	11.43	12.31	13.19	13.21	〉	〉		13.22		14.39	15.21
RSH		Langenwald	6.04	6.04	〉			8.14					11.45	11.45	12.33	13.21	13.23	〉	〉		13.24		14.41	15.23
RSH		Sameister	6.06	6.06	〉			8.15					11.46	11.46	12.35	13.23	13.24	〉	〉		13.25		14.42	15.24
HLE		See (Halblech)	〉	〉	6.39			〉					〉	〉	〉	〉	〉	13.19	〉		〉		〉	〉
HLE		Thal/Zwieselried	〉	〉	6.41			〉					〉	〉	〉	〉	〉	13.21	〉		〉		〉	〉
HLE		Kniebis	〉	〉	6.42			〉					〉	〉	〉	〉	〉	13.22	〉		〉		〉	〉
HLE		Rauhenbichl/Greith	〉	〉	6.43			〉					〉	〉	〉	〉	〉	13.23	〉		〉		〉	〉
HLE		Berghof, Illasbergstrasse	〉	〉	6.46			〉					〉	〉	〉	〉	〉	13.26	〉		〉		〉	〉
HLE		Berghof	〉	〉				〉					〉	〉	〉	〉	〉	13.27	〉		〉		〉	〉
HLE		Bayerniederhofen	〉	〉				〉					〉	〉	〉	〉	〉	13.28	〉		〉		〉	〉
HLE		Buching, Ortsmitte	〉	〉				〉					〉	〉	〉	〉	〉	13.29	〉		〉		〉	〉
LEC		Reuthen	6.07	6.08				8.16					11.47	11.47	12.37	13.25	13.25				13.26		14.43	15.25
LEC		Lechbruck, V-Markt	6.08	6.09				8.17					11.48	11.48	12.38	13.26	13.26				13.27		14.44	15.26
LEC		- Postamt	6.09	〉				8.18					11.49	11.49	12.39	13.27	13.27				13.28		14.45	15.27
LEC	9	- Rathaus	〉	〉				8.19					11.50	11.50	12.41	13.29	13.28				13.29		〉	15.28
LEC	9	- Unteres Dorf	〉	〉				8.20					11.51	11.51	12.42	13.31					13.30		〉	15.31
LEC		- Rottachmühlbachstraße	〉	〉				8.21					11.52	11.52	12.43	〉					13.31		〉	15.32
LEC		- Hochbergle	〉	〉				8.22					11.53	11.53	12.44	〉					13.32		〉	15.33
LEC		- Campingplatz	〉	〉				8.23					11.54	11.54	12.45	〉					13.33		〉	15.35
LEC		- Hochbergle	〉	〉												〉					13.34		〉	
LEC		- Rottachmühlbachstraße	〉	〉												〉					13.35		〉	
LEC	9	- Unteres Dorf	〉	〉												〉					13.39		〉	
LEC	9	- Rathaus	6.10	6.11							11.50	11.50				〉					13.40		14.46	
BEB	9	Bernbeuren, Füssener Straße	〉	〉							〉	〉				13.46					〉		〉	
PRE	9	Gründl, Lechbrucker Straße	6.11	6.12							11.51	11.51									13.41		14.47	
STG	9	Vordergründl	6.13	6.14							11.53	11.53									13.43		14.49	
STG	9	Karlsebene (Steingaden)	6.14	6.15							11.54	11.54									13.44		14.50	
STG	9	Steingädele	〉	6.18							〉	〉									〉		〉	
STG	9	Urspring (Steingaden)	6.15	6.20							11.56	11.56									13.45		14.51	
STG	9	Steingaden, Feuerwehrhaus	6.17	6.22							11.58	11.58									13.47		14.53	

Zone		Verkehrshinweis	Montag - Freitag							Samstag						
			18	18				OD		OD	OD	OD	OD	OD		OD
FUS		Füssen, Bahnhof			16.12		17.12	17.32	18.35	6.02	7.25	7.55	9.30	10.15	11.26	12.02
FUS		- Gymnasium			16.13		17.13	17.33	18.36	6.03	7.26	7.56	9.31	10.16	11.29	12.03
FUS		- Augsburger Str./ Friedhof			16.15		17.15	17.35	18.38	6.04	7.27	7.58	9.32	10.17	11.30	12.04
FUS		- Festspielhaus B16			16.16		17.16	17.36	18.39	6.05	7.28	7.59	9.33	10.18	11.31	12.05
FUS		Ehrwang			◖16.17		◖17.17	◖17.37	◖18.40	◖6.06	◖7.29	◖8.00	◖9.34	◖10.19	◖11.32	◖12.06
RDF		St. Urban			16.17		17.17	17.37	18.40	6.06	7.29	8.00	9.34	10.19	11.32	12.06
RDF		Rieden am Forggensee, Abzw.			16.19		17.19	17.39	18.42	〉	7.30	8.02	〉	〉	11.33	12.07
RDF		- Raiffeisenbank			〉		〉	〉	〉	6.08	〉	〉	9.36	10.21	〉	〉
RDF		Zwieselberg			16.21		17.21	17.41	18.44	6.11	7.32	8.04	9.39	10.24	11.34	12.08
RDF		Schwarzenbach			16.22		17.22	17.42	18.45	6.12	7.33	8.05	9.40	10.25	11.35	12.09
RDF		Dietringen			16.23		17.23	17.43	18.46	6.13	7.34	8.06	9.41	10.26	11.36	12.10
RDF		Seewang, Campingplatz			16.24		17.24	17.44	18.47	6.14	7.35	8.07	9.42	10.27	11.37	12.11
RSH		Roßhaupten, Schule	15.20	15.20	16.26		17.26	17.46	18.49	6.16	7.39	8.09	9.44	10.29	11.39	12.16
RSH		Tiefenbruck	15.23	〉	〉		〉	〉	〉	〉		〉	〉		〉	〉
RSH		Bischofswang, Abzw. Lechbruck	〉	15.22	16.29		17.28	17.48	18.51	6.18		8.11	9.46		11.41	12.18
RSH		Lusse	〉	15.24	16.31		17.29	17.49	18.52	6.19		8.12	9.47		11.42	12.20
RSH		Langenwald	〉	15.26	16.33		17.31	17.51	18.54	6.20		8.14	9.48		11.44	12.22
RSH		Sameister	〉	15.28	16.34		17.32	17.52	18.55	6.21		8.15	9.49		11.46	12.23
HLE		See (Halblech)	15.25	〉	〉		〉	〉	〉	〉		〉	〉		〉	〉
HLE		Thal/Zwieselried	15.27	〉	〉		〉	〉	〉	〉		〉	〉		〉	〉
HLE		Kniebis	15.28	〉	〉		〉	〉	〉	〉		〉	〉		〉	〉
HLE		Rauhenbichl/Greith	15.29	〉	〉		〉	〉	〉	〉		〉	〉		〉	〉
HLE		Berghof, Illasbergstrasse	15.32	〉	〉		〉	〉	〉	〉		〉	〉		〉	〉
HLE		Bayerniederhofen	15.35	〉	〉		〉	〉	〉	〉		〉	〉		〉	〉
LEC		Reuthen		15.30	16.35		17.33	17.53	18.56	6.22		8.16	9.50		11.48	12.24
LEC		Lechbruck, V-Markt		15.31	16.36		17.34	17.54	18.57	6.22		8.17	9.50		11.49	12.25
LEC		- Postamt		15.32	16.37		17.35	17.55	18.58	6.23		8.18	9.51		11.50	12.26
LEC	9	- Rathaus		15.34	16.38	17.03	17.36	17.56	18.59	6.24		8.19	9.52		11.52	12.27
LEC	9	- Unteres Dorf		15.36	◖16.39	17.06	17.37		19.00			8.20			11.53	
LEC		- Rottachmühlbachstraße		〉	◖16.40	17.07	17.38		19.01			8.21			11.54	
LEC		- Hochbergle		〉	◖16.41	17.08	17.39		19.02			8.22			11.55	
LEC		- Campingplatz		〉	◖16.42	17.10	17.40		19.03			8.23			11.56	
BEB	9	Bernbeuren, Füssener Straße		15.51												

18 = Montag bis Donnerstag an Schultagen
S = nur an Schultagen
F = nur an schulfreien Tagen
OD = Anruflinientaxi. Bestellung spätestens 60 Min. vor Abfahrt unter Tel. (08341) 809529
◖ = hält nur zum Aussteigen

Busfahrten innerhalb einer Gemeinde gelten als Kurzstrecke: FUS = Füssen, RDF = Rieden am Forggensee, RSH = Roßhaupten, HLE = Halblech, LEC = Lechbruck am See, BEB = Bernbeuren, PRE = Prem, STG = Steingaden

Am 24. und 31. Dezember gelten auf dieser Linie Sonderfahrpläne.

Am Faschingsdienstag gilt auf dieser Linie ein Sonderfahrplan.

Auf dieser Linie werden teilweise Fahrzeuge eingesetzt, die keinen barrierefreien Zustieg ermöglichen.

Fahrplan als PDF zum Download

Regionalverkehr Allgäu GmbH
08362/939050

BUS

RegionalBus

OVG72 (Füssen - Roßhaupten -) Lechbruck - Steingaden

Der MVV-Tarif gilt nicht zwischen Füssen und Lechbruck sowie auf Verbindungen innerhalb der Gemeinde Lechbruck

Zone		Verkehrshinweis	Samstag						Sonn- und Feiertag										
				OD	OD		OD								OD	OD	OD	OD	
FUS		Füssen, Bahnhof	13.02	14.02	15.02	16.02	17.02	18.02	7.55	9.30	10.15	11.02	12.02	13.02	14.02	15.02	16.02	17.02	18.02
FUS		- Gymnasium	13.03	14.03	15.03	16.03	17.03	18.03	7.56	9.31	10.16	11.03	12.03	13.03	14.03	15.03	16.03	17.03	18.03
FUS		- Augsburger Str./ Friedhof	13.05	14.04	15.04	16.05	17.04	18.05	7.58	9.32	10.17	11.04	12.04	13.05	14.04	15.04	16.04	17.04	18.05
FUS		- Festspielhaus B16	13.06	14.05	15.05	16.06	17.05	18.06	7.59	9.33	10.18	11.05	12.05	13.06	14.05	15.05	16.05	17.05	18.06
FUS		Ehrwang	◖13.07	◖14.06	◖15.06	◖16.07	◖17.06	◖18.07	◖8.00	◖9.34	◖10.19	◖11.06	◖12.06	◖13.07	◖14.06	◖15.06	◖16.06	◖17.06	◖18.07
RDF		St. Urban	13.07	14.06	15.06	16.07	17.06	18.07	8.00	9.34	10.19	11.06	12.06	13.07	14.06	15.06	16.06	17.06	18.07
RDF		Rieden am Forggensee, Abzw.	13.09	⟩	⟩	16.08	⟩	18.09	8.02	⟩	⟩	⟩	12.07	13.09	⟩	⟩	⟩	⟩	18.09
RDF		- Raiffeisenbank	⟩	14.08	15.08	⟩	17.08	⟩	⟩	9.36	10.21	11.08	⟩	⟩	14.08	15.08	16.08	17.08	⟩
RDF		Zwieselberg	13.11	14.11	15.11	16.10	17.11	18.11	8.04	9.39	10.24	11.11	12.08	13.11	14.11	15.11	16.11	17.11	18.11
RDF		Schwarzenbach	13.12	14.12	15.12	16.11	17.12	18.12	8.05	9.40	10.25	11.12	12.09	13.12	14.12	15.12	16.12	17.12	18.12
RDF		Dietringen	13.13	14.13	15.13	16.12	17.13	18.13	8.06	9.41	10.26	11.13	12.10	13.13	14.13	15.13	16.13	17.13	18.13
RDF		Seewang, Campingplatz	13.14	14.14	15.14	16.13	17.14	18.14	8.07	9.42	10.27	11.14	12.11	13.14	14.14	15.14	16.14	17.14	18.14
RSH		Roßhaupten, Schule	13.16	14.16	15.16	16.15	17.16	18.16	8.09	9.44	10.29	11.16	12.16	13.16	14.16	15.16	16.16	17.16	18.16
RSH		Bischofswang, Abzw. Lechbruck	13.18	14.18	15.18			18.18	8.11	9.46		11.18	12.18	13.18	14.18	15.18	16.18		18.18
RSH		Lusse	13.19	14.19	15.19			18.19	8.12	9.47		11.19	12.20	13.19	14.19	15.19	16.19		18.19
RSH		Langenwald	13.21	14.20	15.20			18.21	8.14	9.48		11.20	12.22	13.21	14.20	15.20	16.20		18.21
RSH		Sameister	13.22	14.21	15.21			18.22	8.15	9.49		11.21	12.23	13.22	14.21	15.21	16.21		18.22
LEC		Reuthen	13.23	14.22	15.22			18.23	8.16	9.50		11.22	12.24	13.23	14.22	15.22	16.22		18.23
LEC		Lechbruck, V-Markt	13.23	14.22	15.22			18.24	8.17	9.50		11.22	12.25	13.23	14.22	15.22	16.22		18.24
LEC		- Postamt	13.24	14.23	15.23			18.25	8.18	9.51		11.23	12.26	13.24	14.23	15.23	16.23		18.25
LEC	9	- Rathaus	⟩	14.24	15.24			18.26	8.19	9.52		11.24	12.27	⟩	14.24	15.24	16.24		18.26
LEC	9	- Unteres Dorf	⟩					18.27	8.20					⟩					18.27
LEC		- Rottachmühlbachstraße	⟩					18.28	8.21					⟩					18.28
LEC		- Hochbergle	⟩					18.29	8.22					⟩					18.29
LEC		- Campingplatz	⟩					18.30	8.23					⟩					18.30
LEC	9	- Rathaus	13.25											13.25					
PRE	9	Gründl, Lechbrucker Straße	13.26											13.26					
STG	9	Vordergründl	13.28											13.28					
STG	9	Karlsebene (Steingaden)	13.29											13.29					
STG	9	Urspring (Steingaden)	13.31											13.31					
STG	9	Steingaden, Feuerwehrhaus	13.33											13.33					

OD = Anruflinientaxi. Bestellung spätestens 60 Min. vor Abfahrt unter Tel. (08341) 809529 ◖= hält nur zum Aussteigen

Busfahrten innerhalb einer Gemeinde gelten als Kurzstrecke: FUS = Füssen, RDF = Rieden am Forggensee, RSH = Roßhaupten, LEC = Lechbruck am See, PRE = Prem, STG = Steingaden

Am 24. und 31. Dezember gelten auf dieser Linie Sonderfahrpläne.

Am Faschingsdienstag gilt auf dieser Linie ein Sonderfahrplan.

Auf dieser Linie werden teilweise Fahrzeuge eingesetzt, die keinen barrierefreien Zustieg ermöglichen.

Nahverkehr nach Plan im Landkreis:

Netzplan mit Regionalzügen (RE und RB) jetzt downloaden.

mvv-muenchen.de/plaene

MVV

BUS

RegionalBus

OVG72 Steingaden - Lechbruck (- Roßhaupten - Füssen)

Der MVV-Tarif gilt nicht zw. Lechbruck (bzw. Prem) und Füssen (bzw. Hohenschwangau) sowie auf Verbindungen innerhalb der Gde. Lechbruck

	Zone	Verkehrshinweis	Montag - Freitag																		
			S	S	F	S	S	S			OD				OD		S		S	F	S	F
STG	9	Steingaden, Feuerwehrhaus															12.10				14.10	14.10
STG	9	Urspring (Steingaden)															12.12				14.13	14.13
STG	9	Karlsebene (Steingaden)															12.14				14.15	14.15
STG	9	Vordergründl															12.15				14.16	14.16
PRE	9	Prem, Post		6.40																		
PRE	9	Gründl, Premer Straße		6.43																		
PRE	9	- Lechbrucker Straße															12.16				14.19	14.19
BEB	9	Bernbeuren, Füssener Straße						7.30														
LEC	9	Lechbruck, Rathaus															12.22				14.20	14.20
LEC	9	- Unteres Dorf																			14.21	14.21
LEC		- Rottachmühlbachstraße																			14.22	14.22
LEC		- Hochbergle																			14.22	14.22
LEC		- Campingplatz			6.40	6.40	6.50			8.25				10.55		12.00		12.46			14.23	14.23
LEC		- Hochbergle			6.41	6.41	6.51			8.26				10.56		12.01		12.47			14.24	14.24
LEC		- Rottachmühlbachstraße			6.42	6.42	6.52			8.27				10.57		12.02		12.48			14.25	14.25
LEC	9	- Unteres Dorf			6.43	6.43	6.54		7.35	8.28				10.58		12.03		12.49			14.29	14.29
LEC	9	- Rathaus		6.49	6.50	6.50	6.55		7.36	8.30				11.03		12.10		12.49			14.30	14.30
PRE	9	Gründl, Premer Straße					6.56							11.04								
PRE	9	Prem, Angerweg					6.59							11.08								
PRE	9	- Bergblick					7.00							11.09								
PRE	9	- Post					7.01							11.10								
LEC		Lechbruck, Postamt			6.51	6.51			7.37	8.31						12.11		12.50			14.31	14.31
LEC		- V-Markt			6.52	6.52			7.39	8.32						12.12		12.51			14.32	14.32
LEC		Reuthen		6.52	6.53	6.53			7.41	8.33						12.13		12.52			14.33	14.33
HLE		Küchele (Halblech)					7.05															
HLE		Trauchgau, Gasthaus Post					7.14															
HLE		Halblech, Ortsmitte					7.16							11.23								
HLE		Berghof					7.19															
HLE		Bayerniederhofen					7.20															
HLE		Buching, Ortsmitte					7.23							11.26								
HLE		- Sesselbahn					7.24							11.27								
HLE		- Alter Wirt											10.57									
HLE		Bayerniederhofen											10.58									
HLE		Berghof											11.00									
HLE		Rauhenbichl/Greith											11.01									
HLE		Kniebis											11.02									
HLE		Thal/Zwieselried											11.03									
HLE		See (Halblech)											11.04									
RSH		Sameister		6.54	6.54	6.54			7.43	8.34						12.14		12.54			14.35	14.35
RSH		Langenwald		6.55	6.55	6.55			7.45	8.35						12.15		12.55			14.36	14.36
RSH		Lusse		6.56	6.56	6.56			7.47	8.36						12.16		12.56			14.37	14.37
RSH		Bischofswang, Abzw. Lechbruck		6.57	6.58	6.58			7.49	8.38						12.18		12.57			14.38	14.38
RSH		Tiefenbruck											11.07									
RSH		Roßhaupten, Schule	6.15	7.02	7.02	7.03		7.42	7.53	8.42	9.42	10.30	11.10		11.42	12.22			13.20	13.45	14.42	14.42
RSH		- Füssener Straße	6.17		7.04	7.06		7.44		8.44	9.45	10.32	11.12		11.45	12.24			13.22	13.47	14.44	14.44
RDF		Seewang, Campingplatz	6.18	7.04	7.05	7.07		7.45		8.45	9.46	10.33	11.13		11.46	12.25		13.00	13.23	13.48	14.45	14.45
RDF		Dietringen	6.19	7.05	7.06	7.08		7.46		8.46	9.47	10.34	11.14		11.47	12.26		13.01	13.24	13.49	14.46	14.46
RDF		Schwarzenbach	6.20	7.06	7.07	7.09		7.47		8.47	9.48	10.35	11.15		11.48	12.27		13.02	13.25	13.50	14.47	14.47
RDF		Zwieselberg	6.21	7.07	7.08	7.10		7.48		8.48	9.49	10.36	11.16		11.49	12.28		13.02	13.26	13.51	14.48	14.48
RDF		Rieden am Forggensee, Abzw.	6.23		7.10			7.51		8.50		10.39	11.19			12.30		13.04	13.29	13.54	14.51	14.50
RDF		- Raiffeisenbank		7.12		7.13			7.30		9.52				11.52							
RDF		St. Urban	6.24	7.13	7.11	7.14			7.31	7.52	8.51	9.54	10.40	11.20		11.54	12.31		13.05	13.30	13.55	14.52	14.51
FUS		Füssen, Festspielhaus B16	6.26	7.15	7.13	7.16			7.33	7.54	8.53	9.56	10.42	11.22		11.56	12.33		13.07	13.32	13.57	14.54	14.53
FUS		- Augsburger Str./ Friedhof	6.27	7.16	7.14	7.17			7.34	7.55	8.54	9.57	10.43	11.23		11.57	12.34		13.08	13.33	13.58	14.55	14.54
FUS		- Erich Kästner Schule																			14.56	
FUS		- Augsburger Str./Schulzentrum	6.28		7.16						8.56	9.58		11.24		11.58	12.36		13.09	13.34	13.59		14.56
FUS		- Schulzentrum Taxisweg		7.18		7.19			7.36	7.57												
FUS		- Lehmannstraße Realschule							7.50													
SWA		Bannwaldsee					7.27							11.31								
SWA		Schwangau, Berghausstraße					7.28															
SWA		Mühlberg (Schwangau)					7.28															
SWA		Hohenschwangau, Neuschwanstein Castles					7.29							11.39								
FUS		Füssen, Grundschule-Mittelschule										10.46										
FUS		- Bahnhof	6.30	7.20	7.18	7.21		7.58		8.58	10.00	10.48	11.26	11.48	12.00	12.38		13.10	13.36	14.01	14.58	14.58

S = nur an Schultagen **F** = nur an schulfreien Tagen **OD** = Anruflinientaxi. Bestellung spätestens 60 Min. vor Abfahrt unter Tel. (08341) 809529 ◂ = hält nur zum Aussteigen

Busfahrten innerhalb einer Gemeinde gelten als Kurzstrecke: STG = Steingaden, PRE = Prem, BEB = Bernbeuren, LEC = Lechbruck am See, HLE = Halblech, RSH = Roßhaupten, RDF = Rieden am Forggensee, FUS = Füssen, SWA = Schwangau

Am 24. und 31. Dezember gelten auf dieser Linie Sonderfahrpläne.

Am Faschingsdienstag gilt auf dieser Linie ein Sonderfahrplan.

Auf dieser Linie werden teilweise Fahrzeuge eingesetzt, die keinen barrierefreien Zustieg ermöglichen.

Die MVV-ExpressBus-Linien:
Schneller und direkter von A nach B mit dem X-Bus.
mvv-muenchen.de/express

MVV

Fahrplan als PDF zum Download

BUS

RegionalBus

OVG72 Steingaden - Lechbruck (- Roßhaupten - Füssen)

Der MVV-Tarif gilt nicht zw. Lechbruck (bzw. Prem) und Füssen (bzw. Hohenschwangau) sowie auf Verbindungen innerhalb der Gde. Lechbruck

	Zone	Verkehrshinweis	Montag - Freitag								Samstag											
									OD	OD	OD	OD		OD	OD	OD		OD		OD		OD
STG	9	Steingaden, Feuerwehrhaus	15.10			15.50													14.10			
STG	9	Urspring (Steingaden)	15.13			15.53													14.13			
STG	9	Karlsebene (Steingaden)	15.15			15.55													14.15			
STG	9	Vordergründl	15.16			15.56													14.16			
PRE	9	Gründl, Lechbrucker Straße	15.19			15.59													14.19			
LEC	9	Lechbruck, Rathaus	15.20			16.00													14.20			
LEC	9	- Unteres Dorf	15.21			16.01													14.21			
LEC		- Rottachmühlbachstraße	15.22			16.02													14.22			
LEC		- Hochbergle	15.22			16.02													14.22			
LEC		- Campingplatz	15.23	15.35		16.18		17.40					8.25				12.00		14.23			
LEC		- Hochbergle	15.24	15.36		16.19		17.41					8.26				12.01		14.24			
LEC		- Rottachmühlbachstraße	15.25	15.37		16.20		17.42					8.27				12.02		14.25			
LEC	9	- Unteres Dorf	15.29	15.38		16.24		17.43					8.28				12.03		14.29			
LEC	9	- Rathaus	15.30	15.40		16.25	16.50	17.44	18.05		6.50		8.30		10.00		12.10		14.30	15.30		16.30
PRE	9	Gründl, Premer Straße		15.41			16.51															
PRE	9	Prem, Angerweg		15.43			16.54															
PRE	9	- Bergblick		15.44			16.55															
PRE	9	- Post		15.45			16.57															
LEC		Lechbruck, Postamt	15.31			16.26		17.45	18.06		6.51		8.31		10.01		12.11		14.31	15.31		16.31
LEC		- V-Markt	15.32			16.27		17.46	18.07		6.52		8.32		10.02		12.12		14.32	15.32		16.32
LEC		Reuthen	15.33			16.28		17.47	18.08		6.53		8.33		10.03		12.13		14.33	15.33		16.33
HLE		Küchele (Halblech)					17.01															
HLE		Trauchgau, Gasthaus Post					17.07															
HLE		Halblech, Ortsmitte					17.09															
HLE		Berghof					17.12															
HLE		Bayerniederhofen					17.13															
HLE		Buching, Ortsmitte					17.16															
HLE		- Sesselbahn					◂17.17															
RSH		Sameister	15.35			16.30		17.49	18.10		6.54		8.34		10.04		12.14		14.35	15.34		16.34
RSH		Langenwald	15.36			16.31		17.51	18.12		6.55		8.35		10.05		12.15		14.36	15.35		16.35
RSH		Lusse	15.37			16.32		17.52	18.13		6.56		8.36		10.06		12.16		14.37	15.36		16.36
RSH		Bischofswang, Abzw. Lechbruck	15.38			16.33		17.53	18.14		6.58		8.38		10.08		12.18		14.38	15.38		16.38
RSH		Roßhaupten, Schule	15.42		16.22	16.37		17.56	18.17	19.20	7.03	7.40	8.42	9.42	10.13	11.42	12.22	13.45	14.42	15.43	16.15	16.43
RSH		- Füssener Straße	15.44		16.24	16.39		17.58	18.19	19.23	7.06	7.43	8.44	9.45	10.16	11.45	12.24	13.48	14.44	15.46	16.17	16.46
RDF		Seewang, Campingplatz	15.45		16.25	16.40		17.59	18.20	19.24	7.07	7.44	8.45	9.46	10.17	11.46	12.25	13.49	14.45	15.47	16.18	16.47
RDF		Dietringen	15.46		16.26	16.41		18.00	18.21	19.25	7.08	7.45	8.46	9.47	10.18	11.47	12.26	13.50	14.46	15.48	16.19	16.48
RDF		Schwarzenbach	15.47		16.27	16.42		18.01	18.22	19.26	7.09	7.46	8.47	9.48	10.19	11.48	12.27	13.51	14.47	15.49	16.20	16.49
RDF		Zwieselberg	15.48		16.28	16.43		18.02	18.23	19.27	7.10	7.47	8.48	9.49	10.20	11.49	12.28	13.52	14.48	15.50	16.21	16.50
RDF		Rieden am Forggensee, Abzw.	15.50		16.31	16.45		18.04	18.25				8.50				12.30		14.50		16.24	
RDF		- Raiffeisenbank								19.30	7.13	7.50		9.52	10.23	11.52		13.55		15.53		16.53
RDF		St. Urban	15.51		16.32	16.46		18.05	18.26	19.32	7.15	7.52	8.51	9.54	10.25	11.54	12.31	13.57	14.51	15.55	16.25	16.55
FUS		Füssen, Festspielhaus B16	15.53		16.34	16.48		18.07	18.28	19.34	7.17	7.54	8.53	9.56	10.27	11.56	12.33	13.59	14.53	15.57	16.27	16.57
FUS		- Augsburger Str./ Friedhof	15.54		16.35	16.49		18.08	18.29	19.35	7.18	7.55	8.54	9.57	10.28	11.57	12.34	14.00	14.54	15.58	16.28	16.58
FUS		- Augsburger Str./Schulzentrum	15.56			16.51		18.09	18.30	19.36	7.19	7.56	8.56	9.58	10.29	11.58	12.36	14.01	14.56	15.59	16.29	16.59
SWA		Bannwaldsee					◂17.20															
SWA		Schwangau, Berghausstraße					◂17.21															
SWA		Mühlberg (Schwangau)					◂17.22															
SWA	11	Hohenschwangau, Neuschwanstein Castles					17.27															
FUS		Füssen, Grundschule-Mittelschule			16.38																	
FUS		- Bahnhof	15.58		16.40	16.53		18.11	18.32	19.38	7.21	7.58	8.58	10.00	10.31	12.00	12.38	14.03	14.58	16.01	16.31	17.01

	Zone	Verkehrshinweis	Sonn- und Feiertag									
				OD	OD	OD	OD	OD	OD		OD	OD
STG	9	Steingaden, Feuerwehrhaus							14.10			
STG	9	Urspring (Steingaden)							14.13			
STG	9	Karlsebene (Steingaden)							14.15			
STG	9	Vordergründl							14.16			
PRE	9	Gründl, Lechbrucker Straße							14.19			
LEC	9	Lechbruck, Rathaus							14.20			
LEC	9	- Unteres Dorf							14.21			
LEC		- Rottachmühlbachstraße							14.22			
LEC		- Hochbergle							14.22			
LEC		- Campingplatz	7.45	8.25					14.23			
LEC		- Hochbergle	7.46	8.26					14.24			
LEC		- Rottachmühlbachstraße	7.47	8.27					14.25			
LEC	9	- Unteres Dorf	7.48	8.28					14.29			
LEC	9	- Rathaus	7.55	8.30		10.00	11.30	12.30	14.30	15.30	16.30	
LEC		- Postamt	7.56	8.31		10.01	11.31	12.31	14.31	15.31	16.31	
LEC		- V-Markt	7.57	8.32		10.02	11.32	12.32	14.32	15.32	16.32	
LEC		Reuthen	7.58	8.33		10.03	11.33	12.33	14.33	15.33	16.33	
RSH		Sameister	7.59	8.34		10.04	11.34	12.34	14.35	15.34	16.34	
RSH		Langenwald	8.00	8.35		10.05	11.35	12.35	14.36	15.35	16.35	
RSH		Lusse	8.01	8.36		10.06	11.36	12.36	14.37	15.36	16.36	
RSH		Bischofswang, Abzw. Lechbruck	8.03	8.38		10.08	11.38	12.38	14.38	15.38	16.38	
RSH		Roßhaupten, Schule	8.07	8.42	9.42	10.13	11.43	12.43	13.45	14.42	15.43	16.43
RSH		- Füssener Straße	8.09	8.44	9.45	10.16	11.46	12.46	13.48	14.44	15.46	16.46
RDF		Seewang, Campingplatz	8.10	8.45	9.46	10.17	11.47	12.47	13.49	14.45	15.47	16.47
RDF		Dietringen	8.11	8.46	9.47	10.18	11.48	12.48	13.50	14.46	15.48	16.48
RDF		Schwarzenbach	8.12	8.47	9.48	10.19	11.49	12.49	13.51	14.47	15.49	16.49
RDF		Zwieselberg	8.13	8.48	9.49	10.20	11.50	12.50	13.52	14.48	15.50	16.50
RDF		Rieden am Forggensee, Abzw.	8.15	8.50						14.50		
RDF		- Raiffeisenbank			9.52	10.23	11.53	12.53	13.55		15.53	16.53
RDF		St. Urban	8.16	8.51	9.54	10.25	11.55	12.55	13.57	14.51	15.55	16.55
FUS		Füssen, Festspielhaus B16	8.18	8.53	9.56	10.27	11.57	12.57	13.59	14.53	15.57	16.57
FUS		- Augsburger Str./ Friedhof	8.19	8.54	9.57	10.28	11.58	12.58	14.00	14.54	15.58	16.58
FUS		- Augsburger Str./Schulzentrum	8.21	8.56	9.58	10.29	11.59	12.59	14.01	14.56	15.59	16.59
FUS		- Bahnhof	8.23	8.58	10.00	10.31	12.01	13.01	14.03	14.58	16.01	17.01

OD = Anruflinientaxi. Bestellung spätestens 60 Min. vor Abfahrt unter Tel. (08341) 809529 ◂= hält nur zum Aussteigen

Busfahrten innerhalb einer Gemeinde gelten als Kurzstrecke: STG = Steingaden, PRE = Prem, BEB = Bernbeuren, LEC = Lechbruck am See, HLE = Halblech, RSH = Roßhaupten, RDF = Rieden am Forggensee, FUS = Füssen, SWA = Schwangau

Am 24. und 31. Dezember gelten auf dieser Linie Sonderfahrpläne.

Am Faschingsdienstag gilt auf dieser Linie ein Sonderfahrplan.

Auf dieser Linie werden teilweise Fahrzeuge eingesetzt, die keinen barrierefreien Zustieg ermöglichen.

Fahrplan als PDF zum Download

Regionalverkehr Allgäu GmbH
08362/939050

BUS

RegionalBus

OVG73 (Füssen - Schwangau - Halblech -) Schlauch - Steingaden - Echelsbacher Brücke

Der MVV-Tarif gilt nicht zwischen Füssen und Schlauch (bzw. Prem)

Zone		Montag - Freitag																
	Verkehrshinweis	S	F OD	S				S	S	S	S			18	F	S		
FUS	Füssen, Bahnhof	5.20	5.20	6.10	8.05	10.05	11.15	12.30		13.05		13.55	15.05		16.10	16.10	17.00	18.35
FUS	- Pulverturm	5.21	5.21	6.11	8.06	10.06	11.16	12.31				13.56	15.06		16.11	16.11	17.01	18.36
SWA	Horn (Schwangau)	5.22	5.22	6.12	8.08	10.08	11.18	12.32				13.58	15.08		16.13	16.13	17.03	18.38
SWA	Alterschrofen, Wildpark			6.13	8.09	10.09	11.19	12.33				13.59	15.09		16.14	16.14	17.04	18.39
SWA	- Rohrachweg			6.14	8.10	10.10	11.20	12.34				14.00	15.10		16.15	16.15	17.05	18.40
SWA	Hohenschwangau, Neuschwanstein Castles			6.15	8.13	10.13	11.23	12.38		13.10		14.03	15.13		16.18	16.18	17.08	18.43
SWA	Schwangau, Gipsmühlweg			6.17	8.17	10.17	11.27					14.07	15.17				17.11	18.46
SWA	- Föhrenbergweg	5.23	5.23															
SWA	- Rathaus	5.24	5.24	6.18	8.18	10.18	11.28					14.08	15.18				17.12	18.47
SWA	Hohenschwangau, Gymnasium							12.46	12.46							16.25		
SWA	Schwangau, Tegelbergbahn				◖8.20								15.20		16.28	16.28		◖18.49
SWA	- Falkenlager				◖8.20								15.21		16.29	16.29		◖18.49
SWA	- Kröb								12.50							16.31		
SWA	- Hotel König Ludwig								12.51							16.32		
SWA	Waltenhofen (Schwangau)								12.53							16.33		
SWA	Brunnen (Schwangau)								12.58							16.36		
SWA	Mühlberg (Schwangau)	5.26	5.26	6.20	8.22	10.20	11.30	12.49	13.01	13.14		14.10	15.23		16.30	16.38	17.14	18.51
SWA	Schwangau, Berghausstraße	5.27	5.27	6.21	8.23	10.21	11.31	12.50	13.02	13.15		14.11	15.24		16.31	16.39	17.15	18.52
SWA	Bannwaldsee	5.28	5.28	6.22	8.24	10.22	11.32	12.51	13.03	13.16		14.12	15.25		16.32	16.40	17.16	18.53
RSH	Roßhaupten, Schule										13.15			15.20				
RSH	Tiefenbruck										13.18			15.23				
HLE	Buching, Sesselbahn	5.31	5.31	6.25	8.28	10.25	11.35	12.54	13.06	13.19		14.15	15.28		16.35	16.43	17.19	18.56
HLE	- Ortsmitte	5.32	5.32	6.26	8.29	10.26	11.36	12.55	13.07	13.20		14.16	15.29		16.36	16.44	17.20	18.57
HLE	See (Halblech)										13.20			15.25				
HLE	Thal/Zwieselried										13.22			15.27				
HLE	Kniebis										13.23			15.28				
HLE	Rauhenbichl/Greith										13.24			15.29				
HLE	Berghof, Illasbergstrasse										13.27			15.32				
HLE	Bayerniederhofen				8.31			12.57	◖13.09	13.22			15.31		16.38	16.46	17.22	18.59
HLE	Bayerniederhofen										13.30			15.35				
HLE	Berghof				8.32			12.59	◖13.10	13.24			15.33		16.40	16.48	17.24	19.01
HLE	Buching, Alter Wirt										13.31			15.36				
HLE	Halblech, Ortsmitte	5.34	5.34	6.29	8.35	10.29	11.39	13.02	◖13.13	13.26	13.33	14.18	15.35	15.38	16.42	16.50	17.26	19.04
HLE	Trauchgau, Süd			6.30	8.36	10.30	11.40	13.03			13.34	14.19		15.39			17.27	19.05
HLE	Halblech, Fa. Bihler	5.35	5.35										15.36					
HLE	Stockingen	5.36	5.36							13.28			15.37					
HLE	Trauchgau, Poststraße									13.29			15.38					
HLE	- Poststraße								◖13.15									
HLE	Stockingen								◖13.17									
HLE	Trauchgau, Gasthaus Post	5.38	5.38	6.31	8.37	10.31	11.41	13.04		13.32	13.35	14.20	15.39	15.40			17.28	19.06
HLE	Küchele (Halblech)								◖13.22									
HLE	Ried (Halblech)	5.39	5.39	6.32	8.38	10.32	11.42	13.05			13.36	14.21	15.40	15.41			17.29	19.07
HLE	Unterreithen, Sera	5.40	5.40	6.33	8.39	10.33	11.43	13.06			13.37	14.22	15.41	15.42			17.30	19.08
PRE 9	Prem, Post								◖13.27						◖16.52	◖17.00		
PRE 9	Gründl, Premer Straße								◖13.29						16.54	17.02		
LEC 9	Lechbruck, Rathaus								◖13.37						16.55	17.03		
STG 9	Schlauch	5.42	5.42	6.35	8.41	10.35	11.45	13.08				14.24	15.43				17.32	19.11
STG 9	Brandstatt	5.42	5.42	6.36	8.41	10.36	11.46	13.09				14.25	15.44				17.33	19.12
STG 9	Biberschwöll	5.43	5.43	6.37	8.42	10.37	11.47	13.10				14.26	15.45				17.34	19.13
STG 9	Steingaden, Füssener Straße	5.45	5.45	6.39	8.44	10.39	11.49	13.12				14.27	15.46				17.36	19.15
STG 9	- Feuerwehrhaus	5.46	5.46	6.40	8.45	10.40	11.50	13.13				14.28	15.47				17.39	19.16
STG 9	- Ammergauer Straße				8.47			13.14				14.29					17.40	
STG 9	Langau (Kr WM)							13.18				14.32						
STG 9	Wies, Abzw. Landvolkshochschule							13.20				14.35						
STG 9	Wieskirche							13.21				14.39						
STG 9	Kohlhofen, Abzw. Wieskirche				8.50												17.42	
WST 9	Wildsteig, Seemühle				8.52												17.44	
WST 9	- Wildsteig Ort				8.53												17.45	
RTB 8	Schwaigsee				8.55												17.47	
RTB 8	Echelsbacher Brücke				8.57												17.49	

18 = Montag bis Donnerstag an Schultagen
S = nur an Schultagen
F = nur an schulfreien Tagen
OD = Anruflinientaxi. Bestellung spätestens 60 Min. vor Abfahrt unter Tel. (08341) 809529
◖ = hält nur zum Aussteigen

Busfahrten innerhalb einer Gemeinde gelten als Kurzstrecke: FUS = Füssen, SWA = Schwangau, RSH = Roßhaupten, HLE = Halblech, PRE = Prem, LEC = Lechbruck am See, STG = Steingaden, WST = Wildsteig, RTB = Rottenbuch

Am 24. und 31. Dezember gelten auf dieser Linie Sonderfahrpläne.

Auf dieser Linie werden teilweise Fahrzeuge eingesetzt, die keinen barrierefreien Zustieg ermöglichen.

Fahrplan als PDF zum Download

Regionalverkehr Allgäu GmbH
08362/939050

BUS

RegionalBus

OVG73 (Füssen - Schwangau - Halblech -) Schlauch - Steingaden - Echelsbacher Brücke

Der MVV-Tarif gilt nicht zwischen Füssen und Schlauch (bzw. Prem)

Zone		Verkehrshinweis	Samstag							Sonn- und Feiertag						
			OD					OD		OD		OD	OD		OD	
FUS		Füssen, Bahnhof	6.05	8.05	10.05	11.15	14.05	15.05	17.00	7.05	8.05	10.05	11.05	14.05	15.05	17.00
FUS		- Pulverturm	6.06	8.06	10.06	11.16	14.06	⟩	17.01	⟩	8.06	⟩	⟩	14.06	⟩	17.01
SWA		Horn (Schwangau)	6.08	8.08	10.08	11.18	14.08	⟩	17.03	⟩	8.08	⟩	⟩	14.08	⟩	17.03
SWA		Alterschrofen, Wildpark	⟩	8.09	10.09	11.19	14.09	⟩	17.04	⟩	8.09	⟩	⟩	14.09	⟩	17.04
SWA		- Rohrachweg	⟩	8.10	10.10	11.20	14.10	⟩	17.05	⟩	8.10	⟩	⟩	14.10	⟩	17.05
SWA		Hohenschwangau, Neuschwanstein Castles	⟩	8.13	10.13	11.23	14.13	⟩	17.08	⟩	8.13	⟩	⟩	14.13	⟩	17.08
SWA		Schwangau, Gipsmühlweg	⟩	8.17	10.17	11.27	14.17	⟩	17.11	⟩	8.16	⟩	⟩	14.17	⟩	17.11
SWA		- Föhrenbergweg	6.09	⟩	⟩	⟩	⟩	⟩	⟩	⟩	⟩	⟩	⟩	⟩	⟩	⟩
SWA		- Rathaus	6.11	8.18	10.18	11.28	14.18	⟩	17.12	⟩	8.17	⟩	⟩	14.18	⟩	17.12
SWA		- Tegelbergbahn	⟩	◂8.20	⟩	⟩	⟩	⟩	⟩	⟩	◂8.19	⟩	⟩	⟩	⟩	⟩
SWA		- Falkenlager	⟩	◂8.20	⟩	⟩	⟩	⟩	⟩	⟩	◂8.19	⟩	⟩	⟩	⟩	⟩
SWA		Mühlberg (Schwangau)	6.13	8.22	10.20	11.30	14.20	15.10	17.14	7.10	8.21	10.10	11.10	14.20	15.10	17.14
SWA		Schwangau, Berghausstraße	6.14	8.23	10.21	11.31	14.21	15.11	17.15	7.11	8.22	10.11	11.11	14.21	15.11	17.15
SWA		Bannwaldsee	6.15	8.24	10.22	11.32	14.22	15.12	17.16	7.12	8.23	10.12	11.12	14.22	15.12	17.16
HLE		Buching, Sesselbahn	6.18	8.28	10.25	11.35	14.25	15.15	17.19	7.15	8.27	10.15	11.15	14.25	15.15	17.19
HLE		- Ortsmitte	6.19	8.29	10.26	11.36	14.26	15.16	17.20	7.16	8.28	10.16	11.16	14.26	15.16	17.20
HLE		Bayerniederhofen	⟩	8.31	⟩	⟩	⟩	15.18	17.22	7.18	8.30	10.18	11.18	⟩	15.18	17.22
HLE		Berghof	⟩	8.32	⟩	⟩	⟩	15.20	17.23	7.20	8.31	10.20	11.20	⟩	15.20	17.23
HLE		Halblech, Ortsmitte	6.21	8.35	10.29	11.39	14.28	15.23	17.25	7.23	8.34	10.23	11.23	14.28	15.23	17.25
HLE		Trauchgau, Süd	6.22	8.36	10.30	11.40	14.29	15.24	17.26	7.24	8.35	10.24	11.24	14.29	15.24	17.26
HLE		- Gasthaus Post	6.23	8.37	10.31	11.41	14.30	15.25	17.27	7.25	8.36	10.25	11.25	14.30	15.25	17.27
HLE		Ried (Halblech)	6.24	8.38		11.42	14.31	15.26	17.28	7.26	8.37	10.26	11.26	14.31	15.26	17.28
HLE		Unterreithen, Sera	6.25	8.39		11.43	14.32	15.27	17.29	7.27	8.38	10.27	11.27	14.32	15.27	17.29
STG	9	Schlauch	6.27	8.41		11.45	14.34		17.31		8.40			14.34		17.31
STG	9	Brandstatt	6.27	8.41		11.46	14.35		17.31		8.40			14.35		17.31
STG	9	Biberschwöll	6.28	8.42		11.47	14.36		17.32		8.42			14.36		17.32
STG	9	Steingaden, Füssener Straße	6.30	8.44		11.49	14.37		17.34		8.44			14.37		17.34
STG	9	- Feuerwehrhaus	6.32	8.45		11.50	14.38		17.37		8.45			14.38		17.37
STG	9	- Ammergauer Straße		8.47			14.39		17.38		8.46			14.39		17.38
STG	9	Langau (Kr WM)		⟩			14.42		⟩		⟩			14.42		⟩
STG	9	Wies, Abzw. Landvolkshochschule		⟩			14.45		⟩		⟩			14.45		⟩
STG	9	Wieskirche		⟩			14.49		⟩		⟩			14.49		⟩
STG	9	Kohlhofen, Abzw. Wieskirche		8.50					17.40		8.48					17.40
WST	9	Wildsteig, Seemühle		8.52					17.42		8.50					17.42
WST	9	- Wildsteig Ort		8.53					17.43		8.51					17.43
RTB	8	Schwaigsee		8.55					17.45		8.53					17.45
RTB	8	Echelsbacher Brücke		8.57					17.49		8.56					17.49

OD = Anruflinientaxi. Bestellung spätestens 60 Min. vor Abfahrt unter Tel. (08341) 809529 ◂= hält nur zum Aussteigen

Busfahrten innerhalb einer Gemeinde gelten als Kurzstrecke: FUS = Füssen, SWA = Schwangau, RSH = Roßhaupten, HLE = Halblech, PRE = Prem, LEC = Lechbruck am See, STG = Steingaden, WST = Wildsteig, RTB = Rottenbuch

Am 24. und 31. Dezember gelten auf dieser Linie Sonderfahrpläne.

Auf dieser Linie werden teilweise Fahrzeuge eingesetzt, die keinen barrierefreien Zustieg ermöglichen.

Single-Tageskarte:

Mit einer Karte nonstop kreuz und quer fahren.

mvv-muenchen.de/tickets

MVV

Fahrplan als PDF zum Download

Regionalverkehr Allgäu GmbH
08362/939050

BUS

RegionalBus

OVG73 Echelsbacher Brücke - Steingaden - Schlauch (- Halblech - Schwangau - Füssen)

Der MVV-Tarif gilt nicht zwischen Schlauch und Füssen

Zone		Verkehrshinweis	Montag - Freitag																
			S	F OD	S OD	S	F OD	S	F	S	S				S				
RTB	8	Echelsbacher Brücke										9.00							18.08
RTB	8	Schwaigsee										9.02							18.11
WST	9	Wildsteig, Ort										9.04							18.13
WST	9	- Seemühle										9.05							18.14
STG	9	Kohlhofen, Abzw. Wieskirche										9.07							18.16
STG	9	Wieskirche										⌇				14.50	15.40		⌇
STG	9	Wies, Abzw. Landvolkshochschule										⌇				14.52	15.41		⌇
STG	9	Steingaden, Ammergauer Straße										9.09				14.58	15.44		18.18
STG	9	- Feuerwehrhaus	5.55	5.55		6.35	6.35			6.50		9.12	10.45	12.10		15.00	15.49		18.19
STG	9	- Füssener Straße	5.56	5.56		6.36	6.36			6.51		9.13	10.46	12.11		15.01	15.50		18.20
STG	9	Biberschwöll	5.57	5.57		6.37	6.37			6.53		9.14	10.47	12.12		15.03	15.51		18.21
STG	9	Brandstatt	5.58	5.58		6.38	6.38			6.54		9.15	10.48	12.13		15.04	15.52		18.22
STG	9	Schlauch	5.59	5.59		6.39	6.39			6.55		9.16	10.49	12.14		15.05	15.53		18.23
HLE		Unterreithen, Sera	6.01	6.01	6.35	6.41	6.41			6.57	7.20	9.18	10.51	12.16		15.07	15.55		18.25
HLE		Ried (Halblech)	6.02	6.02	6.36	6.42	6.42			6.58	7.22	9.19	10.52	12.17		15.08	15.56		18.26
HLE		Trauchgau, Gasthaus Post	6.03	6.03	6.40	6.44	6.44		6.56	7.00	7.25	9.20	10.53	12.20	13.35	15.10	15.59		18.27
HLE		- Trauchgau Süd	6.04	6.04	6.41	6.45			6.57	⌇	7.26	9.21	10.54	12.21	13.36	15.11	16.00		18.28
HLE		- Poststraße	⌇	⌇	⌇	⌇			⌇	7.02	⌇	⌇	⌇	⌇	⌇	⌇	⌇		⌇
HLE		Berghof, Illasbergstrasse	⌇	⌇	⌇	⌇		6.46	⌇	⌇	⌇	⌇	⌇	⌇	⌇	⌇	⌇		⌇
HLE		Halblech, Fa. Bihler	⌇	⌇	⌇	⌇		⌇	⌇	⌇	⌇	⌇	⌇	⌇	⌇	⌇	⌇	16.05	⌇
HLE		- Fa. Bihler	⌇	⌇	⌇	⌇		6.50	⌇	⌇	⌇	⌇	⌇	⌇	⌇	⌇	⌇	⌇	⌇
HLE		Stockingen	⌇	⌇	⌇	⌇		6.51	⌇	7.04	⌇	⌇	⌇	⌇	⌇	⌇	⌇	⌇	⌇
HLE		Trauchgau, Gasthaus Post	⌇	⌇	⌇	⌇		6.56	⌇	⌇	⌇	⌇	⌇	⌇	⌇	⌇	⌇	⌇	⌇
HLE		- Poststraße	⌇	⌇	⌇	⌇		6.58	⌇	⌇	⌇	⌇	⌇	⌇	⌇	⌇	⌇	⌇	⌇
HLE		Halblech, Ortsmitte	6.05	6.05	6.42	6.46		7.02	6.58	7.06	7.27	9.22	10.55	12.22	13.37	15.12	16.01	16.06	18.29
HLE		Berghof	⌇	⌇	⌇	6.49		⌇	7.01	⌇	⌇	⌇	⌇	12.25	⌇	⌇	16.04	⌇	⌇
HLE		Buching, Alter Wirt	⌇	⌇	6.44	⌇		⌇	⌇	⌇	7.29	⌇	10.57	⌇	⌇	⌇	⌇	◖16.08	⌇
HLE		Bayerniederhofen	⌇	⌇	⌇	6.50		⌇	7.02	⌇	⌇	⌇	⌇	12.26	⌇	⌇	16.05	⌇	⌇
HLE		Bayerniederhofen	⌇	⌇	6.46	⌇		⌇	⌇	⌇	7.31	⌇	⌇	⌇	⌇	⌇	⌇	◖16.09	⌇
HLE		Berghof	⌇	⌇	⌇	⌇		⌇	⌇	⌇	7.33	⌇	⌇	⌇	⌇	⌇	⌇	◖16.10	⌇
HLE		Berghof, Illasbergstrasse	⌇	⌇	6.48	⌇		⌇	⌇	⌇	⌇	⌇	⌇	⌇	⌇	⌇	⌇	16.11	⌇
HLE		Rauhenbichl/Greith	⌇	⌇	6.51	⌇		⌇	⌇	⌇	7.36	⌇		⌇	⌇	⌇	⌇	16.13	⌇
HLE		Kniebis	⌇	⌇	6.52	⌇		⌇	⌇	⌇	7.37	⌇		⌇	⌇	⌇	⌇	16.14	⌇
HLE		Thal/Zwieselried	⌇	⌇	6.53	⌇		⌇	⌇	⌇	7.38	⌇		⌇	⌇	⌇	⌇	16.15	⌇
HLE		See (Halblech)	⌇	⌇	6.55	⌇		⌇	⌇	⌇	7.40	⌇		⌇	⌇	⌇	⌇	16.17	⌇
HLE		Buching, Ortsmitte	6.07	6.07	⌇	6.52		7.04	7.04	7.08	⌇	9.24		12.29	13.40	15.15	16.08	⌇	18.31
HLE		- Sesselbahn	6.08	6.08	⌇	6.53		⌇	7.05	7.09	⌇	9.25		12.30	13.41	15.16	16.09	⌇	18.32
RSH		Tiefenbruck	⌇	⌇	6.59	⌇		⌇	⌇	⌇	7.44	⌇		⌇	⌇	⌇	⌇	16.20	⌇
RSH		Roßhaupten, Schule	⌇	⌇	7.01	⌇		⌇	⌇	⌇	7.48	⌇		⌇	⌇	⌇	⌇	16.22	⌇
SWA		Bannwaldsee	6.11	6.11		6.56		⌇	7.08	7.12		9.28		12.33	13.44	15.19	16.12		18.35
SWA		Schwangau, Berghausstraße	6.12	6.12		6.57		⌇	7.09	7.13		9.29		12.34	13.45	15.20	16.13		18.36
SWA		Mühlberg (Schwangau)	6.13	6.13		6.58		7.11	7.10	7.14		9.30		12.35	13.46	15.21	16.14		18.37
SWA		Schwangau, Tegelbergbahn	⌇	⌇		⌇		⌇	⌇	⌇		◖9.33		⌇	⌇	⌇	16.17		⌇
SWA		- Falkenlager	⌇	⌇		⌇		⌇	⌇	⌇		◖9.34		⌇	⌇	⌇	16.18		⌇
SWA		Brunnen (Schwangau)	⌇	⌇		7.03		⌇	7.15	⌇		⌇		⌇	⌇	⌇	⌇		⌇
SWA		Waltenhofen (Schwangau)	⌇	⌇		7.05		⌇	7.17	⌇		⌇		⌇	⌇	⌇	⌇		⌇
SWA		Schwangau, Hotel König Ludwig	⌇	⌇		7.07		⌇	7.19	⌇		⌇		⌇	⌇	⌇	⌇		⌇
SWA		Hohenschwangau, Neuschwanstein Castles	⌇	⌇		⌇		⌇	⌇	7.18		⌇		⌇	⌇	⌇	⌇		⌇
SWA		Schwangau, Rathaus	6.15	6.15		7.09		7.13	7.21	7.21		9.37		12.37	13.48	◖15.23	16.22		18.39
SWA		- Gipsmühlweg	6.16	6.16		7.10		⌇	7.22	7.22		9.38		12.38	13.49	◖15.24	16.23		18.40
SWA		Hohenschwangau, Neuschwanstein Castles	6.20	6.20		7.14		⌇	7.26	7.25		9.42		12.42	13.53	15.31	16.31		18.50
SWA		Alterschrofen, Rohrachweg	6.22	6.22		7.16		⌇	7.28	7.27		9.44		12.44	13.55	15.32	16.33		18.51
SWA		- Wildpark	6.23	6.23		7.17		⌇	7.29	7.28		9.45		12.45	13.56	15.33	16.34		18.52
SWA		Schwangau, Föhrenbergweg	⌇	⌇		⌇		7.14	⌇	⌇		⌇		⌇	⌇	⌇	⌇		⌇
SWA		Horn (Schwangau)	6.24	6.24		7.18		7.16	7.30	7.29		9.46		12.46	13.57	15.34	16.35		18.53
FUS		Füssen, Pulverturm	6.25	6.25		7.20		7.17	7.32	7.31		9.48		12.48	13.59	15.35	16.37		18.55
FUS		- Grundschule-Mittelschule	⌇	⌇		⌇		⌇	⌇	7.33		⌇		⌇	⌇	⌇	⌇		⌇
FUS		- Bahnhof	6.27	6.27		7.22		7.20	7.34	7.40		9.51		12.51	14.02	15.45	16.40		18.59

S = nur an Schultagen F = nur an schulfreien Tagen OD = Anruflinientaxi. Bestellung spätestens 60 Min. vor Abfahrt unter Tel. (08341) 809529 ◖ = hält nur zum Aussteigen

Busfahrten innerhalb einer Gemeinde gelten als Kurzstrecke: RTB = Rottenbuch, WST = Wildsteig, STG = Steingaden, HLE = Halblech, RSH = Roßhaupten, SWA = Schwangau, FUS = Füssen

Am 24. und 31. Dezember gelten auf dieser Linie Sonderfahrpläne.

Auf dieser Linie werden teilweise Fahrzeuge eingesetzt, die keinen barrierefreien Zustieg ermöglichen.

Fahrplan als PDF zum Download

Regionalverkehr Allgäu GmbH
08362/939050

BUS

RegionalBus

OVG73 Echelsbacher Brücke - Steingaden - Schlauch (- Halblech - Schwangau - Füssen)

Der MVV-Tarif gilt nicht zwischen Schlauch und Füssen

Zone		Verkehrshinweis	Mo-Fr	Samstag							Sonn- und Feiertag							
				OD			OD				OD		OD	OD	OD		OD	
RTB	8	Echelsbacher Brücke			9.00					18.08		9.00						18.08
RTB	8	Schwaigsee			9.02					18.11		9.02						18.11
WST	9	Wildsteig, Ort			9.04					18.13		9.04						18.13
WST	9	- Seemühle			9.05					18.14		9.05						18.14
STG	9	Kohlhofen, Abzw. Wieskirche			9.07					18.16		9.07						18.16
STG	9	Wieskirche			⟩				15.40	⟩		⟩				15.40		⟩
STG	9	Wies, Abzw. Landvolkshochschule			⟩				15.41	⟩		⟩				15.41		⟩
STG	9	Steingaden, Ammergauer Straße			9.09				15.44	18.18		9.09				15.44		18.18
STG	9	- Feuerwehrhaus	19.20	6.35	9.12			12.10	15.49	18.19	7.25	9.12				15.49		18.19
STG	9	- Füssener Straße	19.21	6.36	9.13			12.11	15.50	18.20	7.26	9.13				15.50		18.20
STG	9	Biberschwöll	19.22	6.38	9.14			12.12	15.51	18.21	7.28	9.14				15.51		18.21
STG	9	Brandstatt	19.23	6.39	9.15			12.13	15.52	18.22	7.29	9.15				15.52		18.22
STG	9	Schlauch	19.24	6.40	9.16			12.14	15.53	18.23	7.30	9.16				15.53		18.23
HLE		Unterreithen, Sera	19.26	6.42	9.18		11.25	12.16	15.55	18.25	7.32	9.18		11.25	12.25	15.55	16.25	18.25
HLE		Ried (Halblech)	19.27	6.43	9.19		11.26	12.17	15.56	18.26	7.33	9.19		11.26	12.26	15.56	16.26	18.26
HLE		Trauchgau, Gasthaus Post	19.28	6.44	9.20	10.40	11.27	12.20	15.59	18.27	7.34	9.20	10.40	11.27	12.27	15.59	16.27	18.27
HLE		- Trauchgau Süd	19.29	6.45	9.21	10.41	11.28	12.21	16.00	18.28	7.35	9.21	10.41	11.28	12.28	16.00	16.28	18.28
HLE		Halblech, Ortsmitte	19.30	6.46	9.22	10.42	11.29	12.22	16.01	18.29	7.36	9.22	10.42	11.29	12.29	16.01	16.29	18.29
HLE		Berghof	⟩	6.49	9.24	10.44	11.32	12.25	16.04	⟩	7.39	9.24	10.45	11.32	12.32	16.04	16.32	⟩
HLE		Bayerniederhofen	⟩	6.50	9.25	10.45	11.33	12.26	16.05	⟩	7.40	9.25	10.46	11.33	12.33	16.05	16.33	⟩
HLE		Buching, Ortsmitte	19.32	6.53	9.27	10.47	11.36	12.29	16.08	18.31	7.43	9.27	10.49	11.36	12.36	16.08	16.36	18.31
HLE		- Sesselbahn	19.33	6.54	9.28	10.48	11.37	12.30	16.09	18.32	7.44	9.28	10.50	11.37	12.37	16.09	16.37	18.32
SWA		Bannwaldsee	19.36	6.57	9.31	10.51	11.40	12.33	16.12	18.35	7.47	9.31	10.53	11.40	12.40	16.12	16.40	18.35
SWA		Schwangau, Berghausstraße	19.37	6.58	9.32	10.52	11.41	12.34	16.13	18.36	7.48	9.32	10.54	11.41	12.41	16.13	16.41	18.36
SWA		Mühlberg (Schwangau)	19.38	6.59	9.33	10.53	11.42	12.35	16.14	18.37	7.49	9.33	10.55	11.42	12.42	16.14	16.42	18.37
SWA		Schwangau, Tegelbergbahn	⟩	⟩	◖9.36	⟩	⟩	⟩	16.17	⟩	⟩	◖9.36	⟩	⟩	⟩	16.17	⟩	⟩
SWA		- Falkenlager	⟩	⟩	◖9.37	⟩	⟩	⟩	16.18	⟩	⟩	◖9.37	⟩	⟩	⟩	16.18	⟩	⟩
SWA		Brunnen (Schwangau)	⟩	7.04	⟩	⟩	11.47	⟩	⟩	⟩	7.54	⟩	11.00	11.47	12.47	⟩	16.47	⟩
SWA		Waltenhofen (Schwangau)	⟩	7.07	⟩	⟩	11.49	⟩	⟩	⟩	7.56	⟩	11.02	11.49	12.49	⟩	16.49	⟩
SWA		Schwangau, Hotel König Ludwig	⟩	7.09	⟩	⟩	11.51	⟩	⟩	⟩	7.58	⟩	11.04	11.51	12.51	⟩	16.51	⟩
SWA		- Rathaus	19.40	7.10	9.44	10.55	◖11.53	12.37	16.22	18.39	◖8.00	9.44	◖11.06	◖11.53	◖12.53	16.22	◖16.53	18.39
SWA		- Gipsmühlweg	19.41	7.11	9.45	⟩	◖11.54	12.38	16.23	18.40	◖8.01	9.45	◖11.07	◖11.54	◖12.54	16.23	◖16.54	18.40
SWA		Hohenschwangau, Neuschwanstein Castles	19.45	⟩	9.49	⟩	⟩	12.42	16.31	18.50	⟩	9.49	⟩	⟩	⟩	16.31	⟩	18.50
SWA		Alterschrofen, Rohrachweg	19.47	7.15	9.51	⟩	◖11.58	12.44	16.33	18.51	◖8.05	9.51	◖11.11	◖11.58	◖12.58	16.33	◖16.58	18.51
SWA		- Wildpark	19.48	7.16	9.52	⟩	◖11.59	12.45	16.34	18.52	◖8.06	9.52	◖11.12	◖11.59	◖12.59	16.34	◖16.59	18.52
SWA		Schwangau, Föhrenbergweg	⟩	⟩	⟩	10.57	⟩	⟩	⟩	⟩	⟩	⟩	⟩	⟩	⟩	⟩	⟩	⟩
SWA		Horn (Schwangau)	19.49	7.17	9.53	10.58	◖12.00	12.46	16.35	18.53	◖8.07	9.53	◖11.13	◖12.00	◖13.00	16.35	◖17.00	18.53
FUS		Füssen, Pulverturm	19.50	7.18	9.55	11.00	◖12.01	12.48	16.37	18.55	◖8.08	9.55	◖11.14	◖12.01	◖13.01	16.37	◖17.01	18.55
FUS		- Bahnhof	19.52	7.20	9.58	11.05	◖12.03	12.51	16.40	18.59	◖8.10	9.58	◖11.16	◖12.03	◖13.03	16.40	◖17.03	18.59

OD = Anruflinientaxi. Bestellung spätestens 60 Min. vor Abfahrt unter Tel. (08341) 809529 ◖= hält nur zum Aussteigen

Busfahrten innerhalb einer Gemeinde gelten als Kurzstrecke: RTB = Rottenbuch, WST = Wildsteig, STG = Steingaden, HLE = Halblech, RSH = Roßhaupten, SWA = Schwangau, FUS = Füssen

Am 24. und 31. Dezember gelten auf dieser Linie Sonderfahrpläne.

Auf dieser Linie werden teilweise Fahrzeuge eingesetzt, die keinen barrierefreien Zustieg ermöglichen.

Mit dem MVV an Isar und Inn.

Und jetzt auch an den Lech.
Die Landkreise Landsberg und
Weilheim-Schongau sind ab 1.1. im MVV.

mvv-muenchen.de/neu

MVV

Willkommen im großen MVV-Netz!

Fahrplan als PDF zum Download

Regionalverkehr Allgäu GmbH
08362/939050

PILGER-WANDER-WEG
Heilige Landschaft Pfaffenwinkel

Drei Mehrtageswanderungen führen durch die schönsten Ecken des Pfaffenwinkels. Startpunkt aller drei Touren ist der Hohe Peißenberg.

Sprudelnde Quellen
Die Nordschleife mit einer Länge von 96km verbindet auf 7 Etappen den Hohen Peißenberg mit den Klöstern Wessobrunn, Andechs und Polling, durchquert dabei den Paterzeller Eibenwald ebenso wie die einzigartige Hardtlandschaft nördlich von Weilheim.

Spiegelnde Wasser
Auf der Ostschleife führen 8 Tagesetappen mit einer Gesamtlänge von 118 km zu den bedeutenden Klosterorten Polling, Bernried und Benediktbeuern. Landschaftlich geprägt ist die Route vom Starnberger See und den Osterseen sowie den unzähligen Seen und Weihern am Weg, in denen man sich und sein Leben wie im Spiegel betrachten kann.

Wilde Flüsse
Ammer und Lech prägen die Landschaft im Westen. Die etwas kürzeren, aber hügeligeren und anspruchsvolleren 6 Tagesetappen mit 76 km verbinden Highlights wie die wild-romantische Ammerschlucht, den Brettleweg durch das Wiesfilz oder die Besteigung des Auerbergs mit den Klosterorten Rottenbuch, Steingaden und Schongau und den bedeutendsten Kirchen der Region allen voran das UNESCO Welterbe Wieskirche.

Tourismusverband Pfaffenwinkel
Bauerngasse 5, 86956 Schongau, Tel. 08861/2113200
info@pfaffen-winkel.de, www.pfaffen-winkel.de

www.heilige-landschaft.de

Willkommen an Bord der Staffelseeflotte

Rundfahrten gibt es von April bis einschließlich 1. November.

Die „Seehausen“ und „Staffelseerin“ fahren während der Hauptsaison täglich bis zu 9 Rundfahrten.

Lassen Sie sich inspirieren von den Schönheiten des Staffelsees mit seinen sieben Inseln.
Die Rundfahrtdauer beträgt 80 Minuten.

Durch die Bugklappen ist der Zustieg für Gehbehinderte sowie Rollstuhlfahrer oder auch Kinderwagen kein Problem.

Die Abfahrtszeiten finden Sie online unter *www.staffelsee.org*.

Wir freuen uns auf Ihren Besuch!

Das Team der Staffelsee Motorschifffahrt
Staffelsee Motorschifffahrt GmbH & Co. KG
Im Hinterfeld 8
82418 Seehausen am Staffelsee

www.staffelsee.org
Tel.: (08841) 62 88 33

Angaben unter Vorbehalt.

Fahrplan 2025 Schifffahrt Starnberger See

BAYERISCHE SEEN-SCHIFFFAHRT STARNBERGER SEE

Vorsaison
20.04. - 30.04.2025
täglich: 2
zusätzlich Sa/So und an Feiertagen: 1

Hauptsaison
01.05. - 05.10.2025
täglich: 1 2 3

Nachsaison
06.10. - 19.10.2025
täglich: 2
zusätzlich Sa/So und an Feiertagen: 1

→ Anschluss von Tutzing in den Süden Richtung Seeshaupt
⇢ Anschluss von Tutzing in den Norden Richtung Starnberg

Große Rundfahrt ca. 3 Std. 40 Min. | Nördliche Rundfahrt ca. 2 Std. | Südliche Rundfahrt ca. 1 Std. 30 Min. | Kurzrundfahrt ca. 1 Std.

		1	2	3	4	5	6	7	8	9	
Es fährt Schiff Nummer		1	2	3	3	2	1	2	3	2	Es fährt Schiff Nummer
Starnberg	**ab**	**10:15**	**10:55**	**11:35**		**13:20**	**14:30**	**15:55**		**17:15**	**ab Starnberg**
Berg		10:27	11:07	⌇		13:32	14:42	16:07		17:27	Berg
Leoni		10:37	11:17	⌇		13:42	14:52	16:17		17:37	Leoni
Possenhofen		10:50	11:30	⌇		13:55	15:05	16:30		17:50	Possenhofen
Tutzing	**an**	**11:14**	**11:54**	**12:15**		**14:19**	**15:29**				**an Tutzing**
Tutzing	**ab**	**11:20**		**12:20**	**14:30**		**15:35**		**16:15**		**ab Tutzing**
Bernried		11:40		12:40	14:50		15:55		16:35		Bernried
Seeshaupt		12:03		13:03	15:13		16:18		16:58		Seeshaupt
Ambach		12:25		13:25	15:35		16:40		17:20		Ambach
Tutzing	**an**	**12:50**		**13:50**	**16:00**		**17:05**		**17:45**		**an Tutzing**
Tutzing	**ab**	**12:55**	**12:05**			**14:25**	**17:10**		**17:50**		**ab Tutzing**
Possenhofen		13:21	12:31			14:51	17:36		⌇		Possenhofen
Leoni		13:33	12:43			15:03	17:48		⌇		Leoni
Berg		13:43	12:53			15:13	17:58		⌇		Berg
Starnberg	**an**	**13:55**	**13:05**			**15:25**	**18:10**	**16:55**	**18:30**	**18:15**	**an Starnberg**

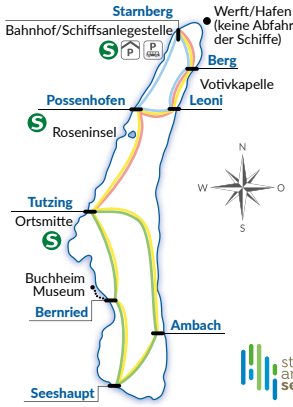

- **Den Schiffseinsatzplan finden Sie auf www.seenschifffahrt.de**
- **Bitte kaufen Sie die Fahrkarte gleich nach Betreten des Schiffes an der Schiffskasse.**
- Rundfahrten können unterbrochen werden.
- Behindertenfreundliche Ausstattung
- Mitnahme von Fahrrädern in begrenztem Umfang möglich.
- Gaststättenbetrieb
- Getränkeautomat

- Bei Nebel, Sturm, Hochwasser oder anderen unvorhersehbaren Ereignissen muss mit Verspätungen bzw. dem Ausfall von Schiffskursen oder der Einstellung des Fahrbetriebs gerechnet werden.
- Unvorhersehbare Ereignisse (z. B. böiger Wind, viele Schwimmer im Bereich der Landestege, technischer Defekt) können den Kapitän dazu zwingen, einzelne Landestege aus Sicherheitsgründen nicht anzufahren.
- Es gelten die Allgemeinen Beförderungs- und Tarifbestimmungen der Bayerischen Seenschifffahrt GmbH.

Änderungen vorbehalten!

Verwaltung:
Schifffahrt Starnberger See
Nepomukweg 4
82319 Starnberg
Tel. +49 8151 8061
starnbergersee@seenschifffahrt.de

Schiffsgastronomie Paul Müller:
Nepomukweg 4
82319 Starnberg
Tel. +49 8151 277060
starnberg@paulmueller.net
www.paulmueller.net

starnberg ammer see

www.seenschifffahrt.de

Fahrplan 2025 Schifffahrt Ammersee

BAYERISCHE SEEN-SCHIFFFAHRT AMMERSEE

Vorsaison
20.04. - 30.04.
2 3

Nebensaison
01.05. - 06.06.
1 2 3
5

Hauptsaison
07.06. - 31.08.
1 2 3 4
5

Nebensaison
01.09. - 15.09.
1 2 3
5

Nachsaison
16.09. - 19.10.
2 3
5

Anschluss Richtung Stegen

Große Rundfahrt ca. 3 Std. 30 Min. | Nördliche Rundfahrt ca. 2 Std. 15 Min. | Südliche Rundfahrt ca. 1 Std. 15 Min.

		1	2	3	4	5	6	7	8	9
Es fährt Schiff Nummer		1	2	5	3	5	5	2	3	4
		Mo - So	Mo - So	zusätzlich So und Feiertag	Mo - So	zusätzlich So und Feiertag	zusätzlich So und Feiertag	Mo - So	Mo - So	Mo - So
Stegen	**ab**	**08:15**	**10:25**	**11:05**	**11:55**			**14:10**	**15:45**	**18:10**
Buch		⌇	⌇	⌇	12:05			⌇	15:55	⌇
Schondorf		08:31	10:42	11:22	⌇			14:25	⌇	18:25
Breitbrunn		08:45	⌇	11:35	12:20			⌇	16:10	⌇
Utting		09:00	11:00	11:50	12:34			14:45	16:25	18:39
Holzhausen		⌇	11:10	⌇	12:45			14:55	⌇	18:45
Herrsching	**an**	**09:25**	**11:35**	**12:15**	**13:05**			**15:20**	**16:50**	**19:10**
Herrsching	**ab**	**09:30**	**11:45**	**12:25**	**13:15**	**13:45**	**15:05**	**15:30**	**17:00**	**19:15**
Dießen		10:00	12:20	12:55	13:50	14:15	15:40	16:05	17:30	19:40
Riederau		10:15	12:35	13:15	14:05	14:35	15:55	16:20	17:50	⌇
Herrsching	**an**	**10:40**	**13:00**	**13:35**	**14:25**	**14:55**	**16:20**	**16:45**	**18:10**	**20:05**
Herrsching	**ab**	**10:45**	**13:10**		**14:35**		**16:25**	**16:55**	**18:20**	**20:10**
Holzhausen		11:07	⌇		14:57		16:50	⌇	18:42	⌇
Utting		11:16	⌇		15:05		17:00	17:21	18:51	20:35
Breitbrunn		⌇	13:40		⌇		⌇	17:35	⌇	⌇
Schondorf		11:34	⌇		15:25		17:19	⌇	19:05	⌇
Buch		⌇	13:50		⌇		⌇	17:50	⌇	⌇
Stegen	**an**	**11:50**	**14:00**		**15:40**		**17:35**	**18:00**	**19:20**	**21:00**
Anschluss in Stegen um		11:55	14:10		15:45		18:10	18:10		

- **Den Schiffseinsatzplan finden Sie auf www.seenschifffahrt.de.**
- **Bitte kaufen Sie die Fahrkarte gleich nach Betreten des Schiffes an der Schiffskasse.**
- Rundfahrten können unterbrochen werden.
- Bei Nebel, Sturm, Hochwasser oder sonstigen unvorhersehbaren Ereignissen, muss mit Verspätungen bzw. dem Ausfall von Schiffskursen oder der Einstellung des Fahrbetriebs gerechnet werden.
- Unvorhersehbare Ereignisse (z.B. böiger Wind, viele Schwimmer im Bereich der Landestege, technischer Defekt) können den Kapitän dazu zwingen, einzelne Landestege aus Sicherheitsgründen nicht anzufahren.
- Es gelten die Allgemeinen Beförderungs- und Tarifbestimmungen der Bayerischen Seenschifffahrt GmbH.
- Behindertenfreundliche Ausstattung
- Mitnahme von Fahrrädern in begrenztem Umfang möglich
- Gaststättenbetrieb
- Mit eingeschränkter Bewirtung
- Getränkeautomat

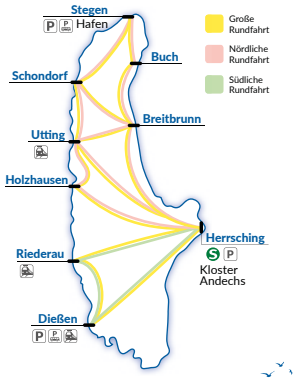

Verwaltung:
Schifffahrt Ammersee
Landsberger Str. 81
82266 Inning/Stegen
Tel. +49 8143 94021
ammersee@seenschifffahrt.de

Schiffsgastronomie Paul Müller:
Landsberger Str. 81
82266 Inning/Stegen
Tel. +49 8143 94113
ammersee@paulmueller.net
www.paulmueller.net

starnberg ammer see

www.seenschifffahrt.de

Münchner VerkehrsVerbund
Ein Netz. Alle Möglichkeiten.

Neujahrsvorsatz:

Über sich hinauswachsen.

Wird gleich am 1.1. umgesetzt.
Die Landkreise Landsberg und
Weilheim-Schongau sind dann im MVV.

Fahr doch mal hin:
mvv-muenchen.de/willkommen

Münchner VerkehrsVerbund
Ein Netz. Alle Möglichkeiten.

Mit dem MVV an Isar und Inn.

Und jetzt auch an den Lech.

Die Landkreise Landsberg und
Weilheim-Schongau sind ab 1.1. im MVV.

Fahr doch mal hin:
mvv-muenchen.de/willkommen

Münchner VerkehrsVerbund
Ein Ticket. S U BUS Tram ODS R Alle Möglichkeiten.

MVV-Tickets

S U BUS Tram ODS R

Preisübersicht gültig ab 01. Januar 2025 / *Price overview valid from 01 January 2025*

Einzelfahrt, Tages- und Streifenkarten, Kurzstrecke sowie Kindertarife

PREISE FÜR BEFAHRENE ZONEN IN €
Prices for your used zones in €

		M			M-1	M-2	M-3	M-4	M-5	M-6	M-7	M-8	M-9	M-10	M-11	M-12
			1 2 3 4 5 6 7 8 9 10 11 12	1-2 2-3 3-4 4-5 5-6 6-7 7-8 8-9 9-10 10-11 11-12	1-3 2-4 3-5 4-6 5-7 6-8 7-9 8-10 9-11 10-12	1-4 2-5 3-6 4-7 5-8 6-9 7-10 8-11 9-12	1-5 2-6 3-7 4-8 5-9 6-10 7-11 8-12	1-6 2-7 3-8 4-9 5-10 6-11 7-12	1-7 2-8 3-9 4-10 5-11 6-12	1-8 2-9 3-10 4-11 5-12	1-9 2-10 3-11 4-12	1-10 2-11 3-12	1-11 2-12	1-12		
EINZELFAHRT *Single Trip Ticket*	**Erwachsene** *Adult*	4,10	4,10	4,10	6,10	8,10	10,20	12,20	14,30	16,20	18,00	19,70	21,40	23,10	24,90	26,50
TAGESKARTE *Daily Ticket* *gültig ab Kauf bis 6 Uhr des Folgetages* *valid until 6 a.m. the next day*	**Single** *Single (Adult)*	9,70	9,70	9,70	11,10	12,10	13,30	14,60	16,30	17,60	19,30	21,10	23,00	24,80	26,60	28,50
	Gruppe (2-5 Pers.) *Group (2-5 Pers.)*	18,70	18,70	18,70	20,10	21,20	24,50	27,40	30,50	32,60	34,20	35,50	36,50	37,00	37,50	38,00
STREIFENKARTE *Stripe Ticket* *Erwachsene 17,80 € /U21 9,80 € = 10 Streifen* *adults 17,80 € / U21 9,80 € = 10 stripes*	**Erwachsene** *Adult*	2 Streifen *stripes*	2 Streifen *stripes*	2 Streifen *stripes*	3 Streifen *stripes*	4 Streifen *stripes*	5 Streifen *stripes*	6 Streifen *stripes*	7 Streifen *stripes*	8 Streifen *stripes*	9 Streifen *stripes*	10 Streifen *stripes*	11 Streifen *stripes*	12 Streifen *stripes*	13 Streifen *stripes*	14 Streifen *stripes*
	U21 (15-20 J.) *U21 (15-20 years)*															
KURZSTRECKE *Short Trip Ride*	**Erwachsene** *Adult*	2,00 - oder 1 Streifen (gilt nicht für Streifenkarte U21) *2,00 or 1 stripe (not valid on U21 stripe ticket)*														
KINDER (6-14 JAHRE) *Kids (6 - 14 years)*	**Einzelfahrt** *Single Trip*	1,90														
	Streifenkarte *Stripe Ticket*	1 Streifen auf der Streifenkarte für Erwachsene *1 stripe on the adult stripe ticket*														
	Tageskarte *Daily Ticket*	3,70														

Alle Tickets und Tarife online unter mvv-muenchen.de/tickets | *Complete ticket overview online mvv-muenchen.de/en*

MVV GmbH

Münchner VerkehrsVerbund
Ein Netz. S U BUS Tram ODS R Alle Möglichkeiten.

MVV-Netz in den Zonen M bis 11 / *MVV network in zones M to 11*

S U R

S-Bahn | U-Bahn | RegionalZug / *Suburban train | Underground | Regional train*

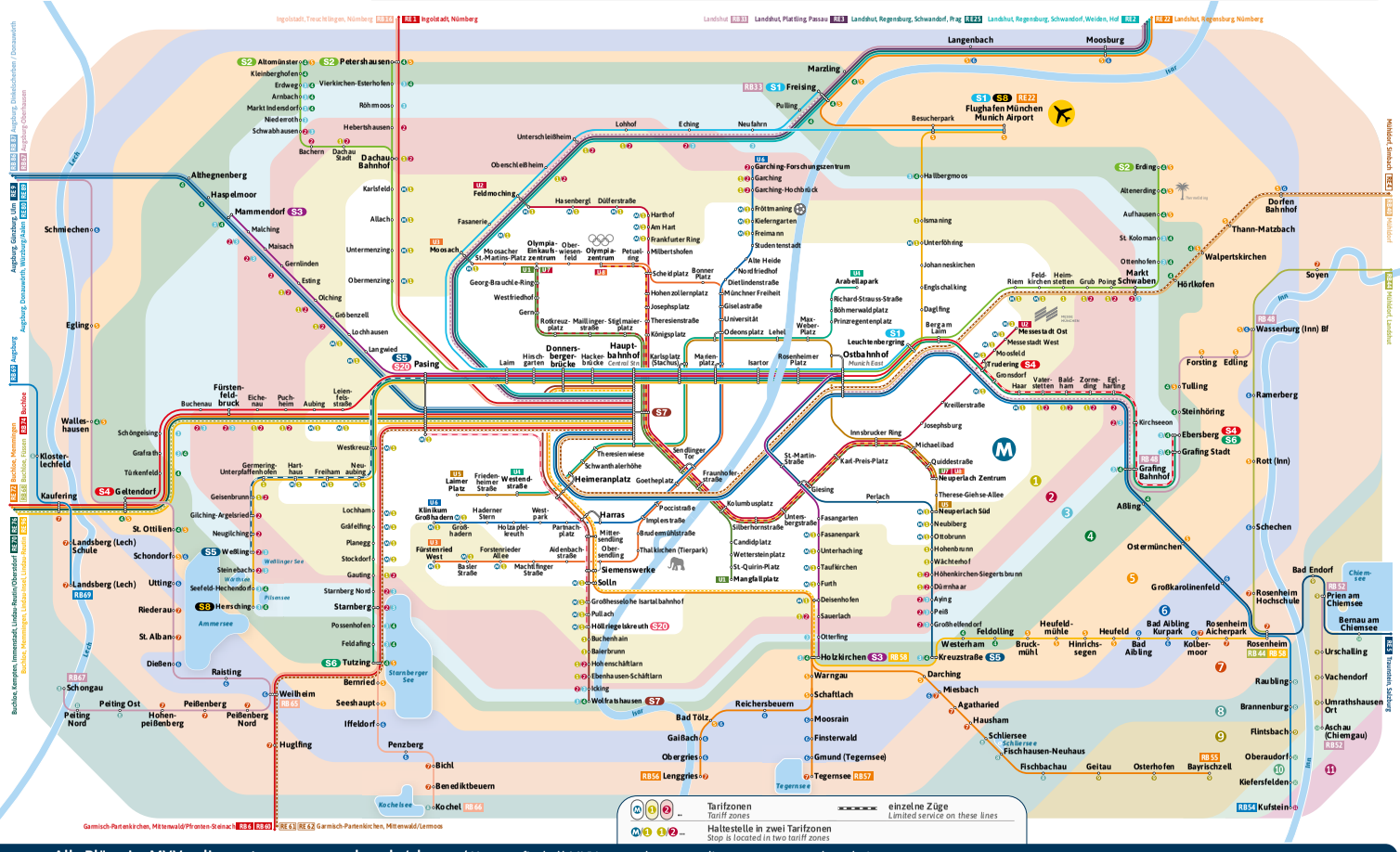

Tarifzonen / *Tariff zones*
einzelne Züge / *Limited service on these lines*
M 1 2 ... Haltestelle in zwei Tarifzonen / *Stop is located in two tariff zones*

Alle Pläne im MVV online unter mvv-muenchen.de/plaene / *You can find all MVV network maps online at mvv-muenchen.de/en*

© MVV GmbH | Januar 2025

Münchner VerkehrsVerbund
Ein Netz. Alle Möglichkeiten.

Per App automatisch zum richtigen Ticket.

Einfach Start und Ziel eingeben, direkt das richtige Ticket für die passende(n) Zone(n) erhalten.

Alle Apps im MVV:
app.mvv-muenchen.de